

ACTUALIZACIÓN DEL MAPA ESTRATÉGICO DE RUIDO DE ARANDA DE DUERO 2022

MAPAS III. Mapas de conflicto

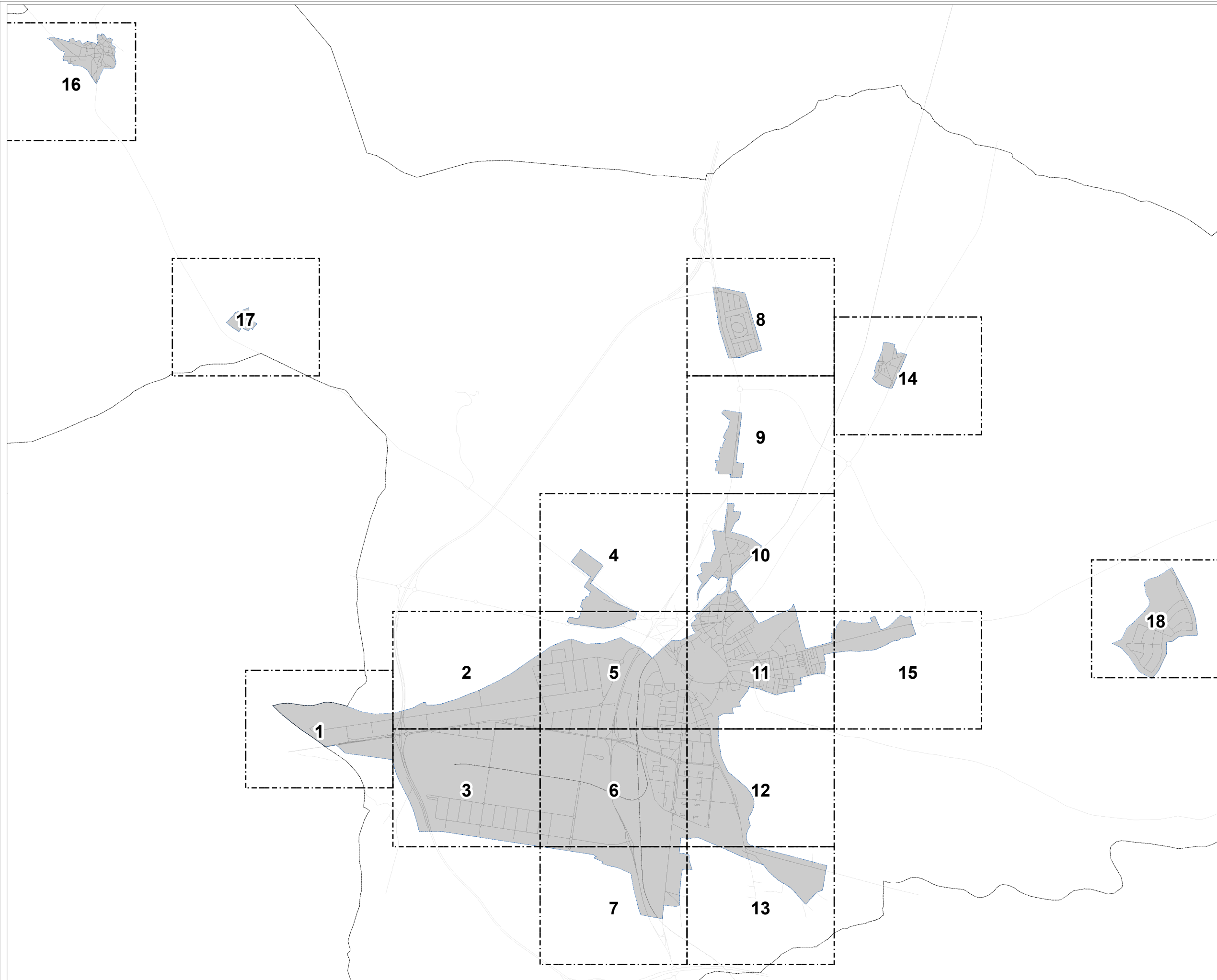
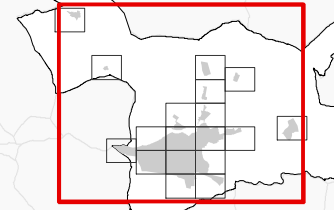
Cotejo de documentos mediante Código seguro de verificación C.S.V.: 1461427120207607413



NOS
IMPULSA



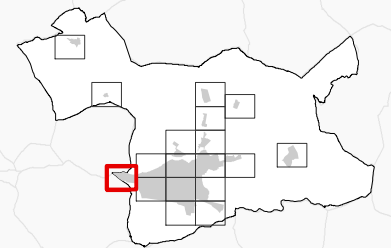
PLANO GUÍA



Cotejo de documentos mediante Código seguro de verificación C.S.V.: 14614277120207607413

ACTUALIZACIÓN DEL MAPA ESTRATÉGICO DE RUIDO DE ARANDA DE DUERO 2022

PLANO GUÍA



SUPERACIÓN DE LOS OBJETIVOS DE CALIDAD ACÚSTICA EN FUNCIÓN DE LA ZONIFICACIÓN ACÚSTICA (dBA)



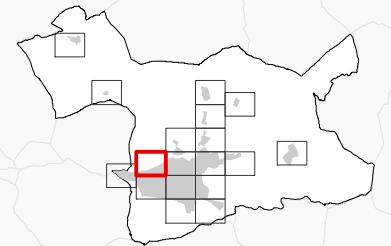
- ### TIPOS DE EDIFICIOS
- Uso sanitario o docente
 - Uso residencial
 - Uso terciario
 - Uso industrial
 - Uso infraestructuras
 - Construcciones (fuera de la zona de estudio)

- ### ELEMENTOS CARTOGRÁFICOS
- Término municipal
 - Área de estudio
 - Curva de nivel
 - Curso fluvial
 - Carretera
 - Ferrocarril
 - Zona verde
 - Otros elementos



ACTUALIZACIÓN DEL MAPA ESTRATÉGICO DE RUIDO DE ARANDA DE DUERO 2022

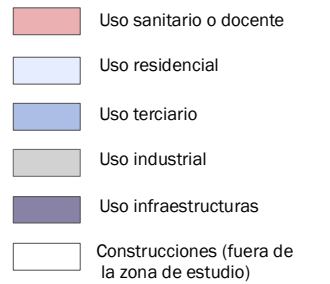
PLANO GUÍA



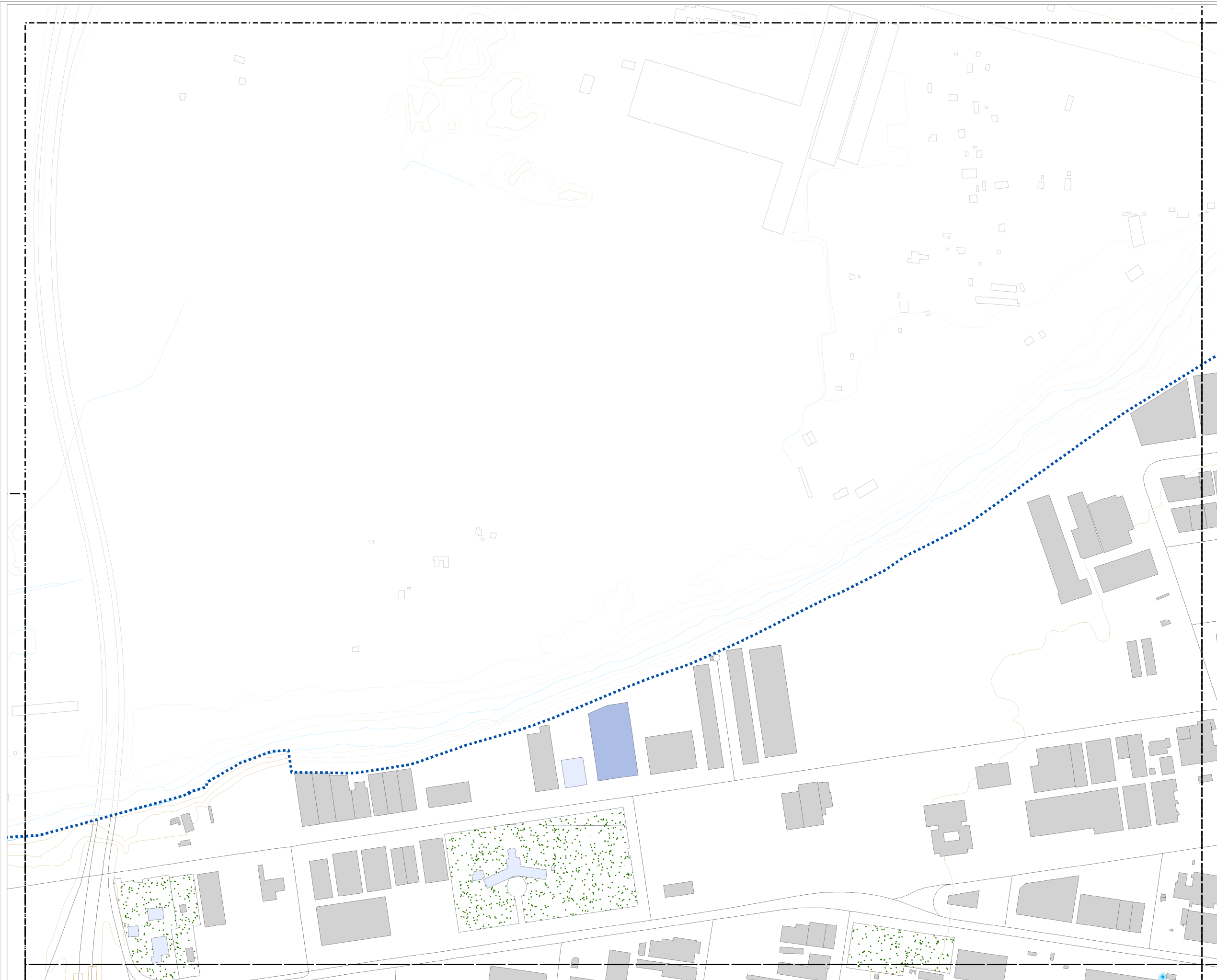
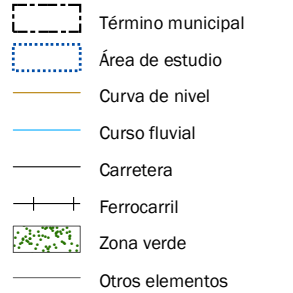
SUPERACIÓN DE LOS OBJETIVOS DE CALIDAD ACÚSTICA EN FUNCIÓN DE LA ZONIFICACIÓN ACÚSTICA (dBA)



TIPOS DE EDIFICIOS

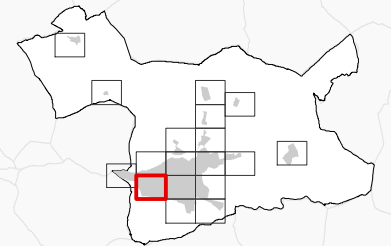


ELEMENTOS CARTOGRÁFICOS



ACTUALIZACIÓN
DEL MAPA ESTRATÉGICO
DE RUIDO DE
ARANDA DE DUERO 2022

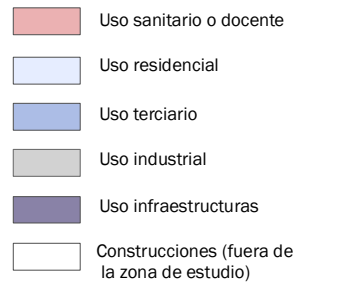
PLANO GUÍA



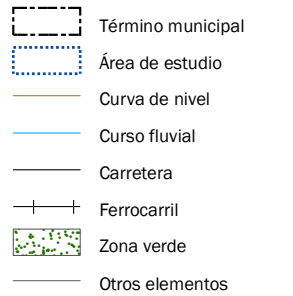
SUPERACIÓN DE LOS
OBJETIVOS DE CALIDAD
ACÚSTICA EN FUNCIÓN DE
LA ZONIFICACIÓN
ACÚSTICA (dBA)



TIPOS DE EDIFICIOS



ELEMENTOS CARTOGRÁFICOS



Cotejo de documentos mediante Código seguro de verificación C.S.V.: 14614277120207607413



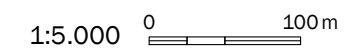
CONSULTORA



AUTOR DEL ESTUDIO
José Ignacio Riesco García

MAPA DE CONFLICTO
Ld. RUIDO TOTAL

ESCALA



PLANO

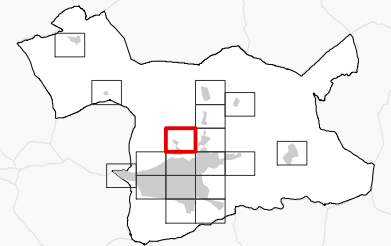
AG_CYL_AD_T_Ld_CON

HOJA Nº
3

FECHA
NOVIEMBRE 2023

ACTUALIZACIÓN DEL MAPA ESTRATÉGICO DE RUIDO DE ARANDA DE DUERO 2022

PLANO GUÍA



SUPERACIÓN DE LOS OBJETIVOS DE CALIDAD ACÚSTICA EN FUNCIÓN DE LA ZONIFICACIÓN ACÚSTICA (dBA)

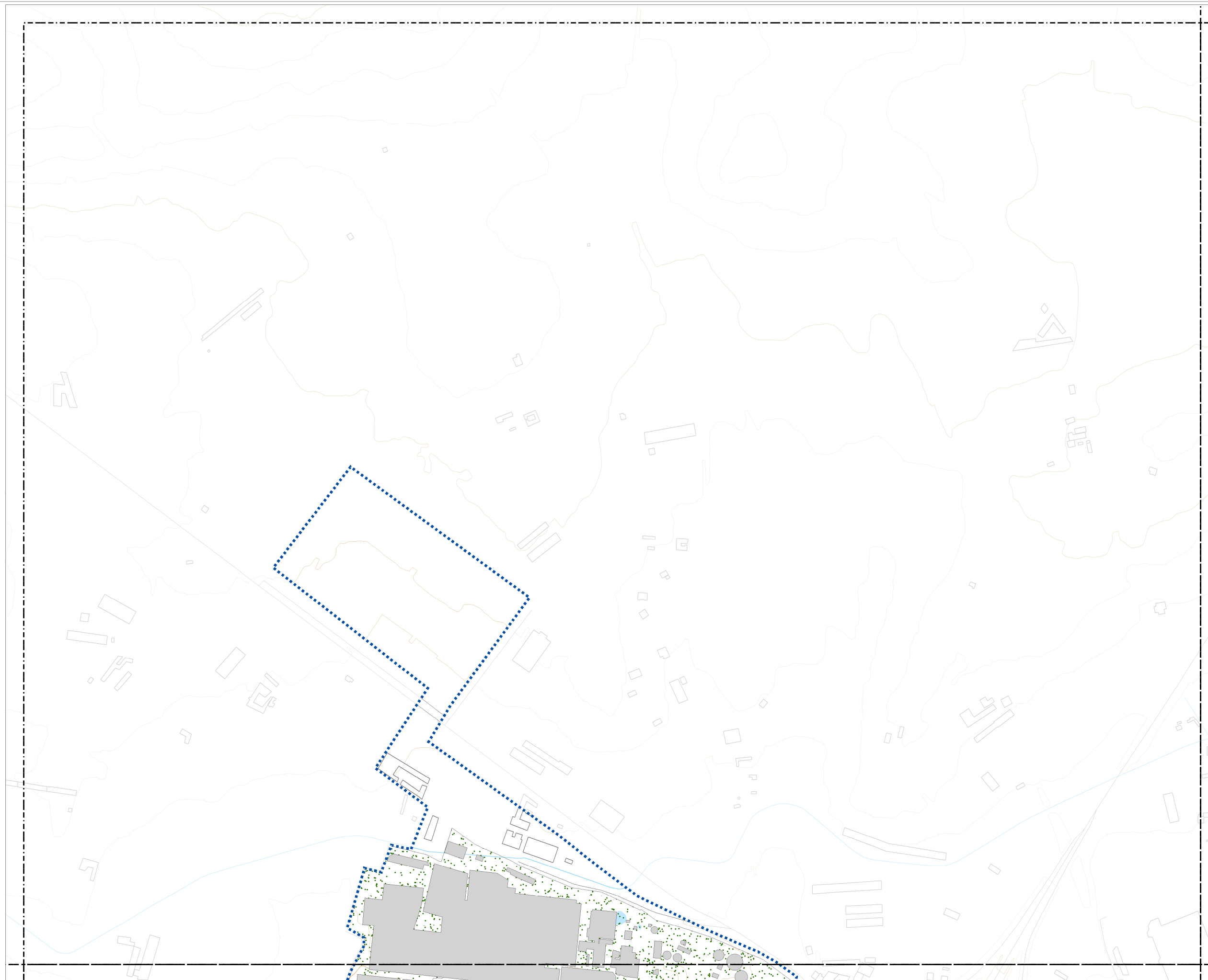


TIPOS DE EDIFICIOS

- Uso sanitario o docente
- Uso residencial
- Uso terciario
- Uso industrial
- Uso infraestructuras
- Construcciones (fuera de la zona de estudio)

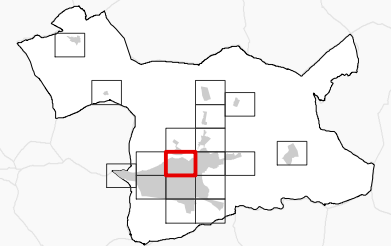
ELEMENTOS CARTOGRÁFICOS

- Término municipal
- Área de estudio
- Curva de nivel
- Curso fluvial
- Carretera
- Ferrocarril
- Zona verde
- Otros elementos



ACTUALIZACIÓN
DEL MAPA ESTRATÉGICO
DE RUIDO DE
ARANDA DE DUERO 2022

PLANO GUÍA



SUPERACIÓN DE LOS
OBJETIVOS DE CALIDAD
ACÚSTICA EN FUNCIÓN DE
LA ZONIFICACIÓN
ACÚSTICA (dBA)

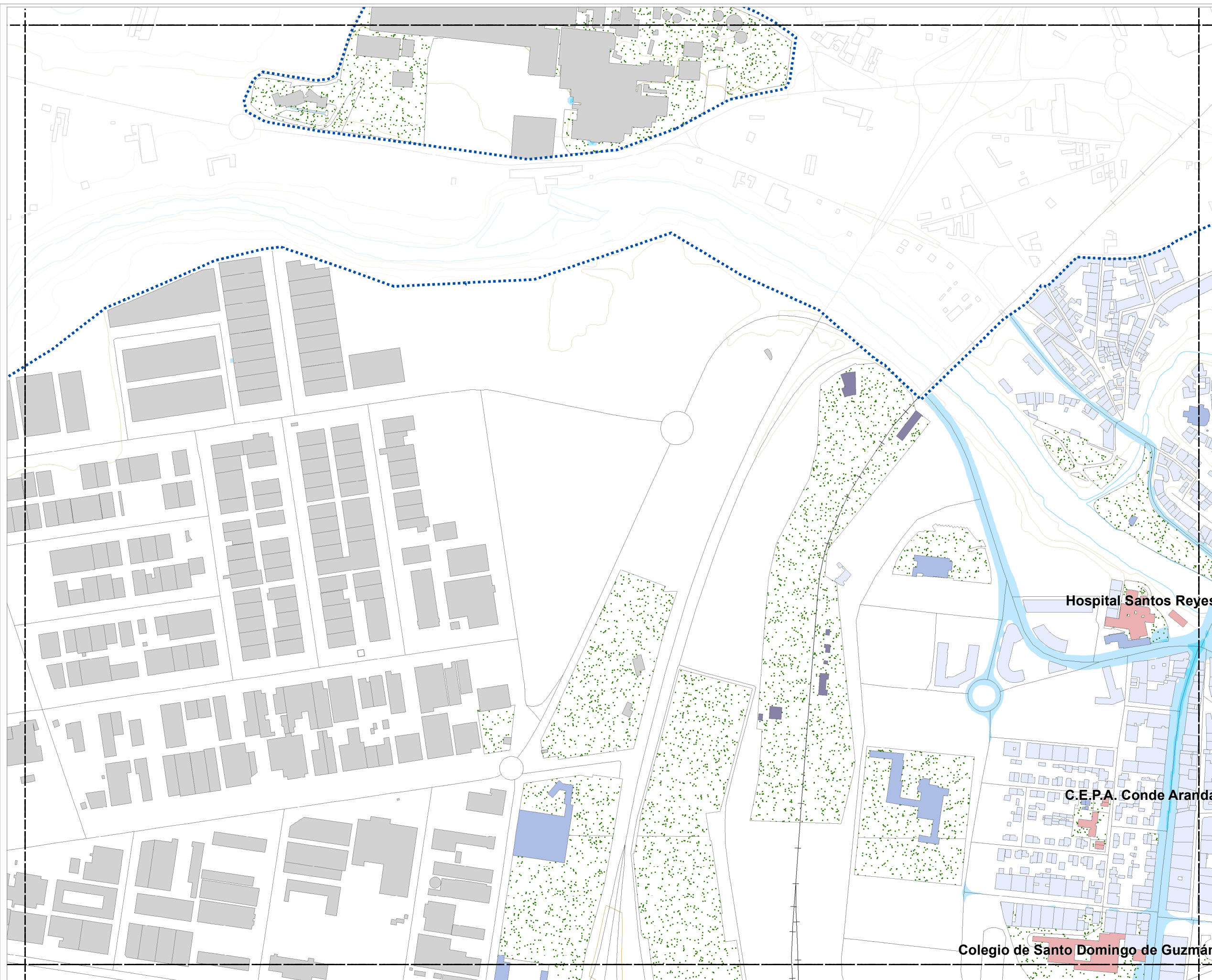


TIPOS DE EDIFICIOS

- Uso sanitario o docente
- Uso residencial
- Uso terciario
- Uso industrial
- Uso infraestructuras
- Construcciones (fuera de la zona de estudio)

ELEMENTOS CARTOGRÁFICOS

- Término municipal
- Área de estudio
- Curva de nivel
- Curso fluvial
- Carretera
- + Ferrocarril
- Zona verde
- Otros elementos



Cotejo de documentos mediante Código seguro de verificación C.S.V.: 14614277120207607413



CONSULTORA



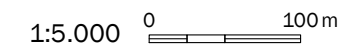
AUTOR DEL ESTUDIO

José Ignacio Riesco García



MAPA DE CONFLICTO
Ld. RUIDO TOTAL

ESCALA



PLANO

AG_CYL_AD_T_Ld_CON

HOJA Nº

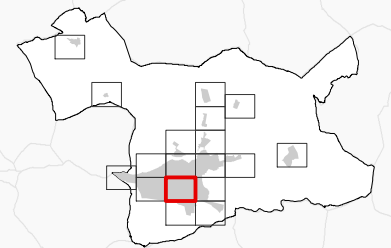
5

FECHA

NOVIEMBRE 2023

ACTUALIZACIÓN DEL MAPA ESTRATÉGICO DE RUIDO DE ARANDA DE DUERO 2022

PLANO GUÍA



SUPERACIÓN DE LOS OBJETIVOS DE CALIDAD ACÚSTICA EN FUNCIÓN DE LA ZONIFICACIÓN ACÚSTICA (dBA)

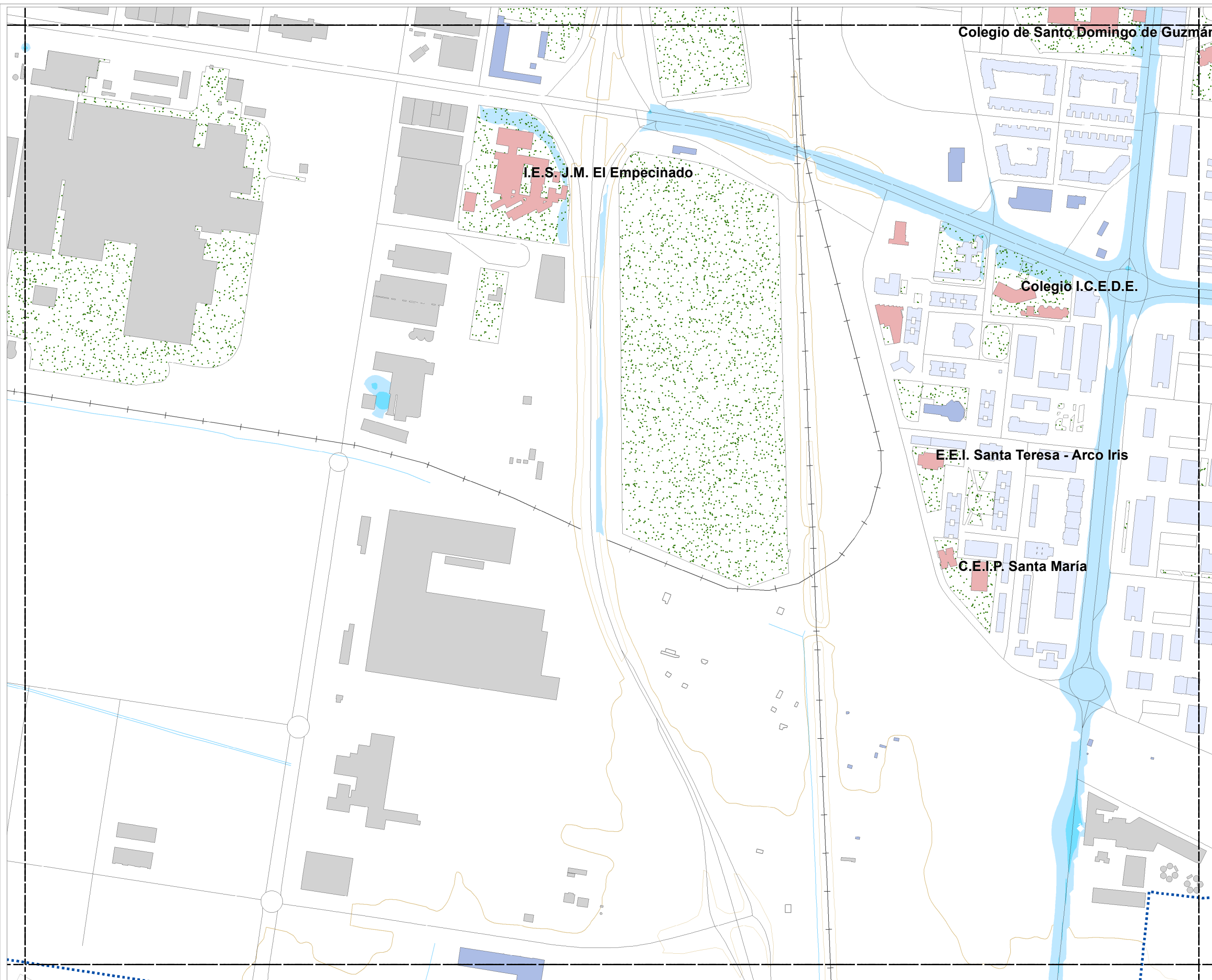


TIPOS DE EDIFICIOS

- Uso sanitario o docente
- Uso residencial
- Uso terciario
- Uso industrial
- Uso infraestructuras
- Construcciones (fuera de la zona de estudio)

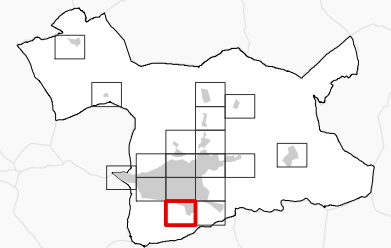
ELEMENTOS CARTOGRÁFICOS

- Término municipal
- Área de estudio
- Curva de nivel
- Curso fluvial
- Carretera
- Ferrocarril
- Zona verde
- Otros elementos



ACTUALIZACIÓN DEL MAPA ESTRATÉGICO DE RUIDO DE ARANDA DE DUERO 2022

PLANO GUÍA



SUPERACIÓN DE LOS OBJETIVOS DE CALIDAD ACÚSTICA EN FUNCIÓN DE LA ZONIFICACIÓN ACÚSTICA (dBA)

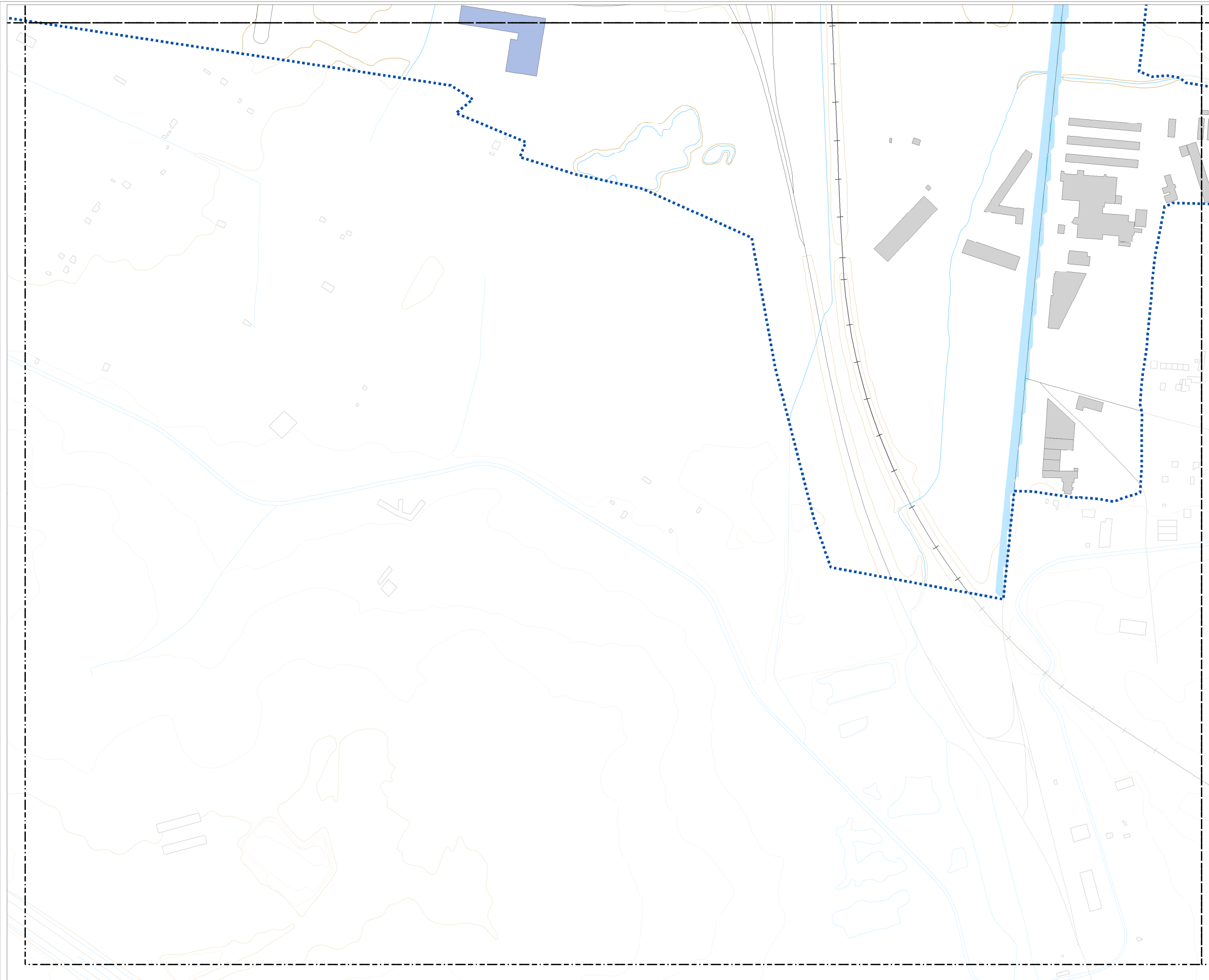


TIPOS DE EDIFICIOS

- Uso sanitario o docente
- Uso residencial
- Uso terciario
- Uso industrial
- Uso infraestructuras
- Construcciones (fuera de la zona de estudio)

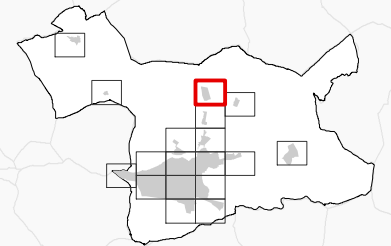
ELEMENTOS CARTOGRÁFICOS

- Término municipal
- Área de estudio
- Curva de nivel
- Curso fluvial
- Carretera
- Ferrocarril
- Zona verde
- Otros elementos



ACTUALIZACIÓN DEL MAPA ESTRATÉGICO DE RUIDO DE ARANDA DE DUERO 2022

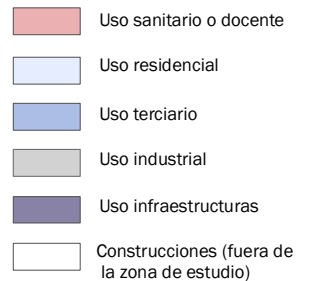
PLANO GUÍA



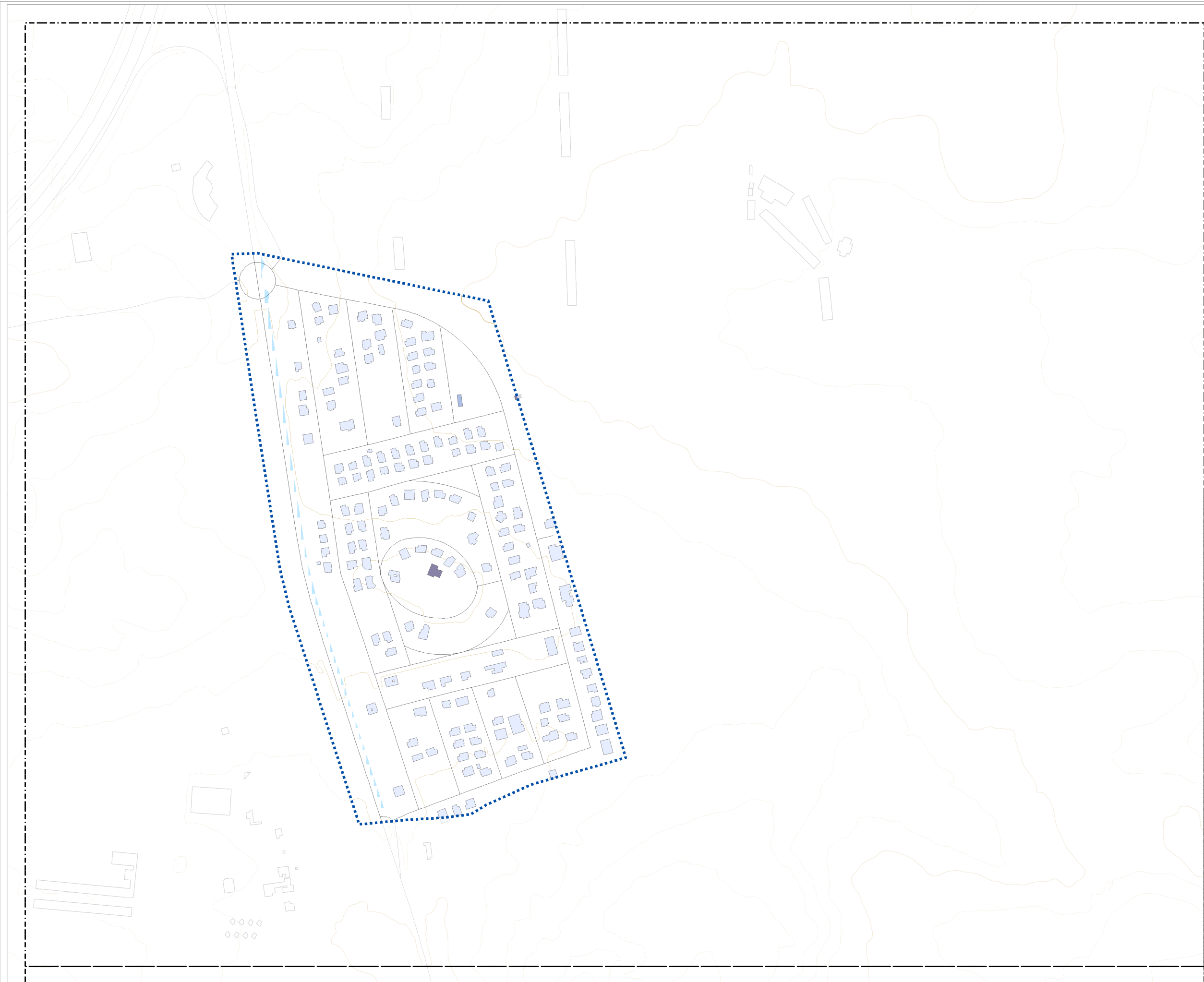
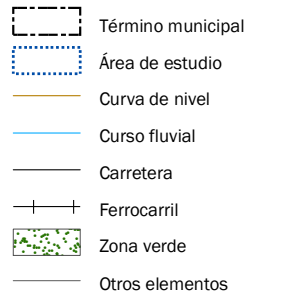
SUPERACIÓN DE LOS OBJETIVOS DE CALIDAD ACÚSTICA EN FUNCIÓN DE LA ZONIFICACIÓN ACÚSTICA (dBA)



TIPOS DE EDIFICIOS

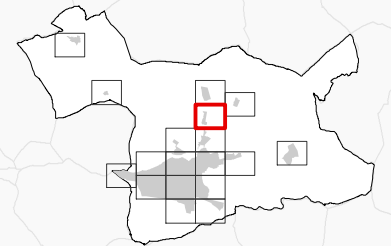


ELEMENTOS CARTOGRÁFICOS



ACTUALIZACIÓN
DEL MAPA ESTRATÉGICO
DE RUIDO DE
ARANDA DE DUERO 2022

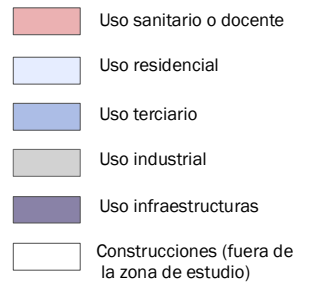
PLANO GUÍA



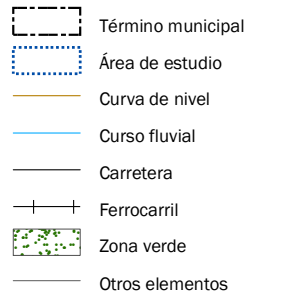
SUPERACIÓN DE LOS
OBJETIVOS DE CALIDAD
ACÚSTICA EN FUNCIÓN DE
LA ZONIFICACIÓN
ACÚSTICA (dBA)



TIPOS DE EDIFICIOS



ELEMENTOS CARTOGRÁFICOS



Cotejo de documentos mediante Código seguro de verificación C.S.V.: 14614277120207607413



CONSULTORA

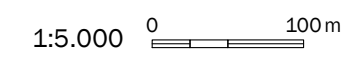


AUTOR DEL ESTUDIO
José Ignacio Riesco García



MAPA DE CONFLICTO
Ld. RUIDO TOTAL

ESCALA



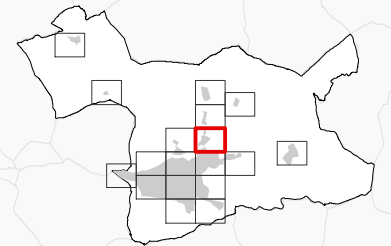
PLANO
AG_CYL_AD_T_Ld_CON

HOJA Nº
9

FECHA
NOVIEMBRE 2023

ACTUALIZACIÓN DEL MAPA ESTRATÉGICO DE RUIDO DE ARANDA DE DUERO 2022

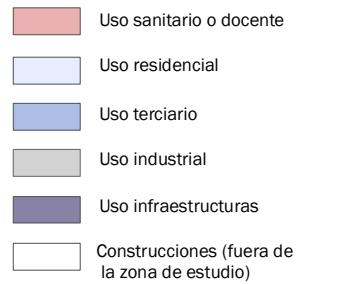
PLANO GUÍA



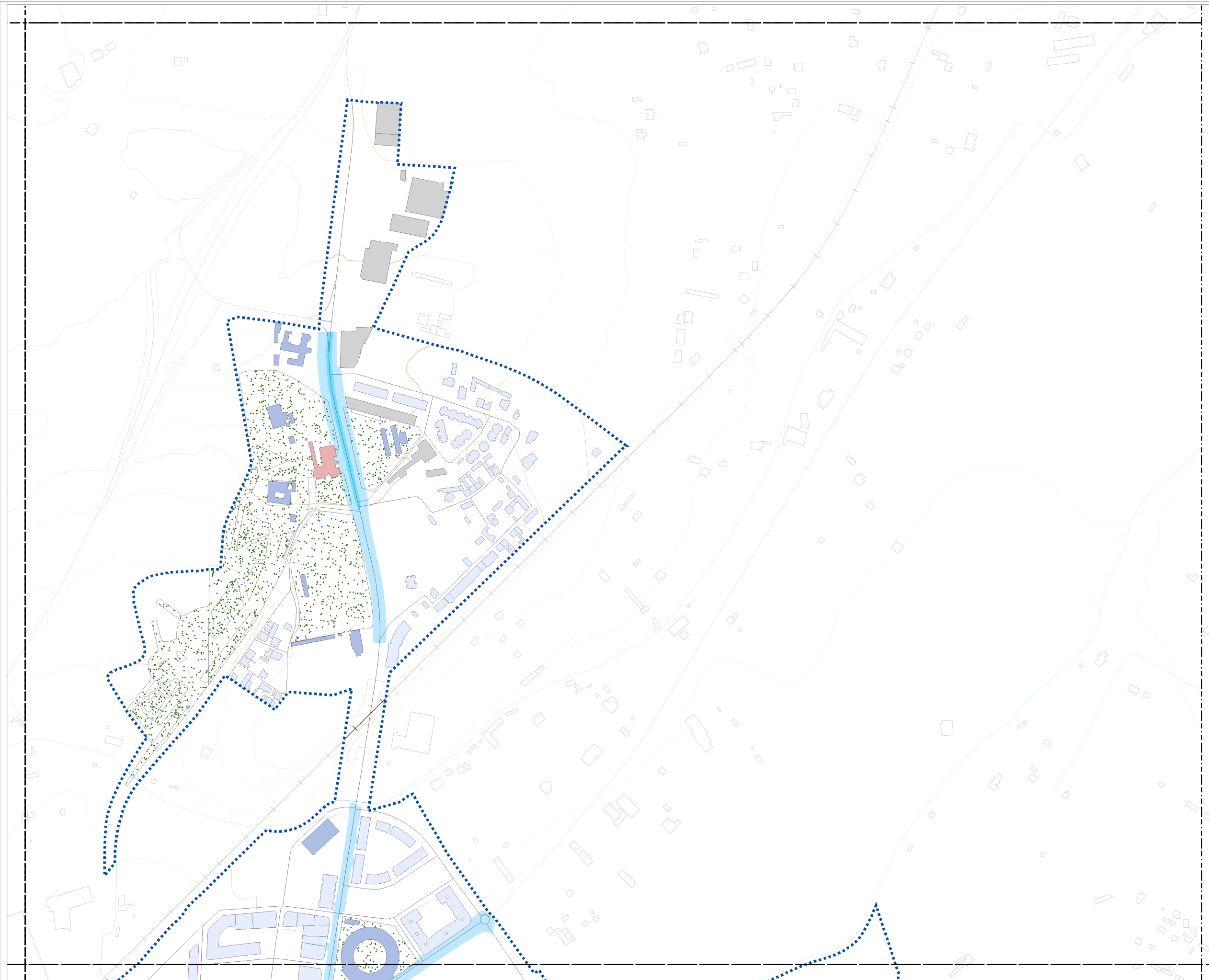
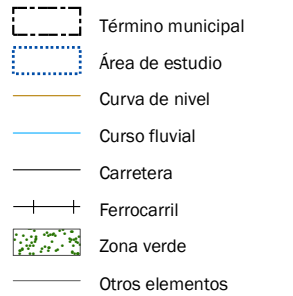
SUPERACIÓN DE LOS OBJETIVOS DE CALIDAD ACÚSTICA EN FUNCIÓN DE LA ZONIFICACIÓN ACÚSTICA (dBA)



TIPOS DE EDIFICIOS

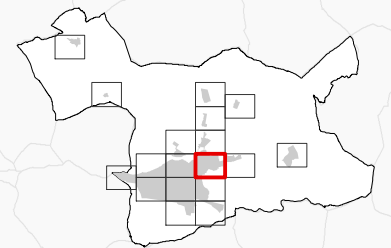


ELEMENTOS CARTOGRÁFICOS



ACTUALIZACIÓN
DEL MAPA ESTRATÉGICO
DE RUIDO DE
ARANDA DE DUERO 2022

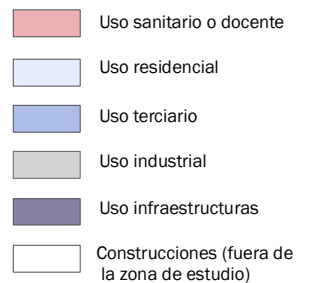
PLANO GUÍA



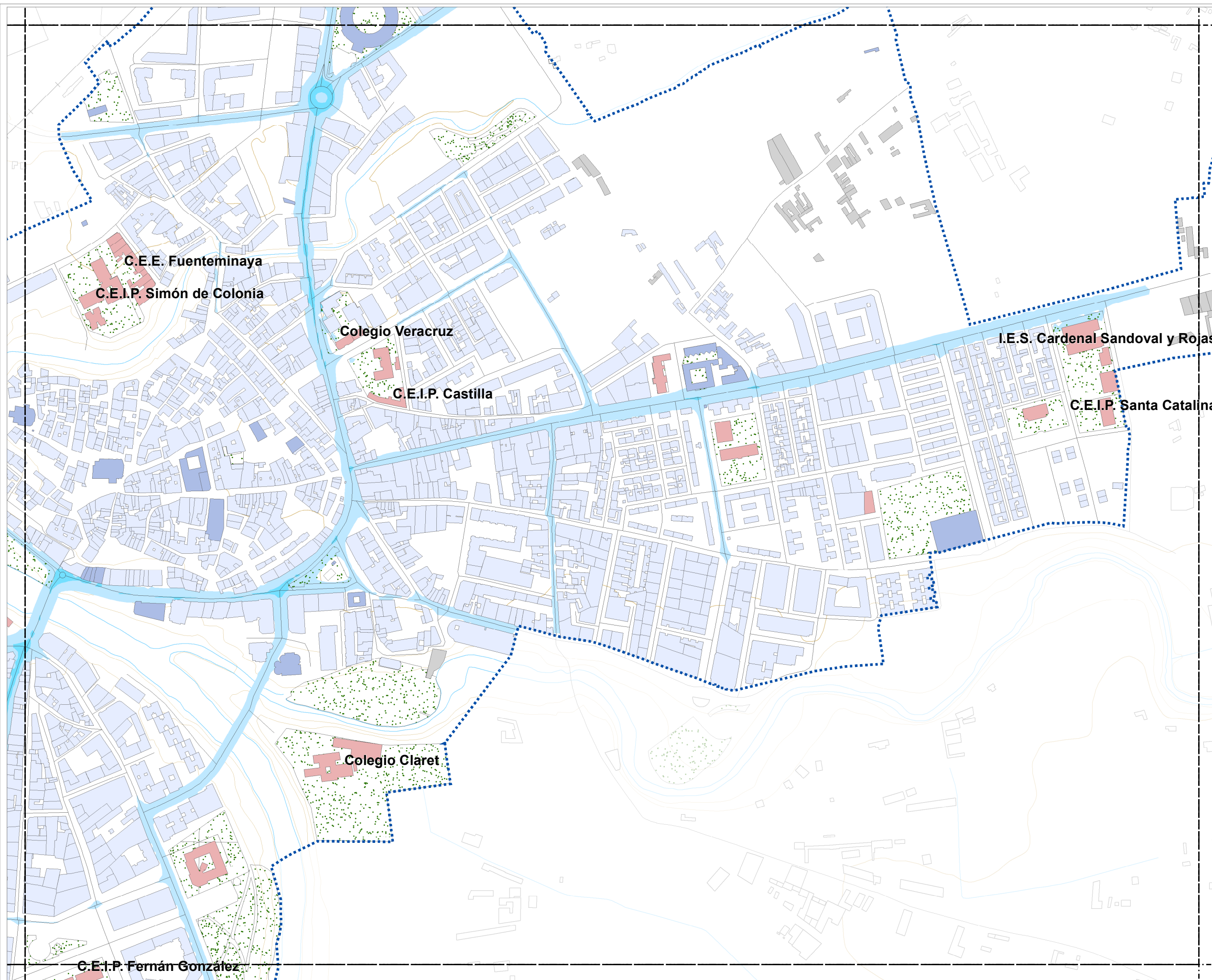
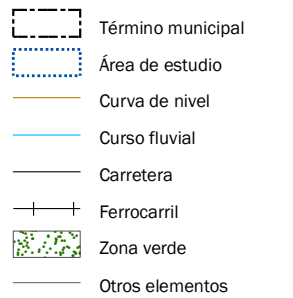
SUPERACIÓN DE LOS
OBJETIVOS DE CALIDAD
ACÚSTICA EN FUNCIÓN DE
LA ZONIFICACIÓN
ACÚSTICA (dBA)



TIPOS DE EDIFICIOS



ELEMENTOS CARTOGRÁFICOS



Cotejo de documentos mediante Código seguro de verificación C.S.V.: 14614277120207607413



CONSULTORA



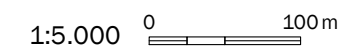
AUTOR DEL ESTUDIO

José Ignacio Riesco García



MAPA DE CONFLICTO
Ld. RUIDO TOTAL

ESCALA



PLANO

AG_CYL_AD_T_Ld_CON

HOJA Nº

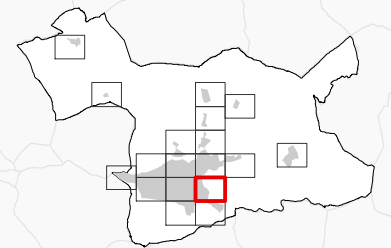
11

FECHA

NOVIEMBRE 2023

ACTUALIZACIÓN DEL MAPA ESTRATÉGICO DE RUIDO DE ARANDA DE DUERO 2022

PLANO GUÍA



SUPERACIÓN DE LOS OBJETIVOS DE CALIDAD ACÚSTICA EN FUNCIÓN DE LA ZONIFICACIÓN ACÚSTICA (dBA)

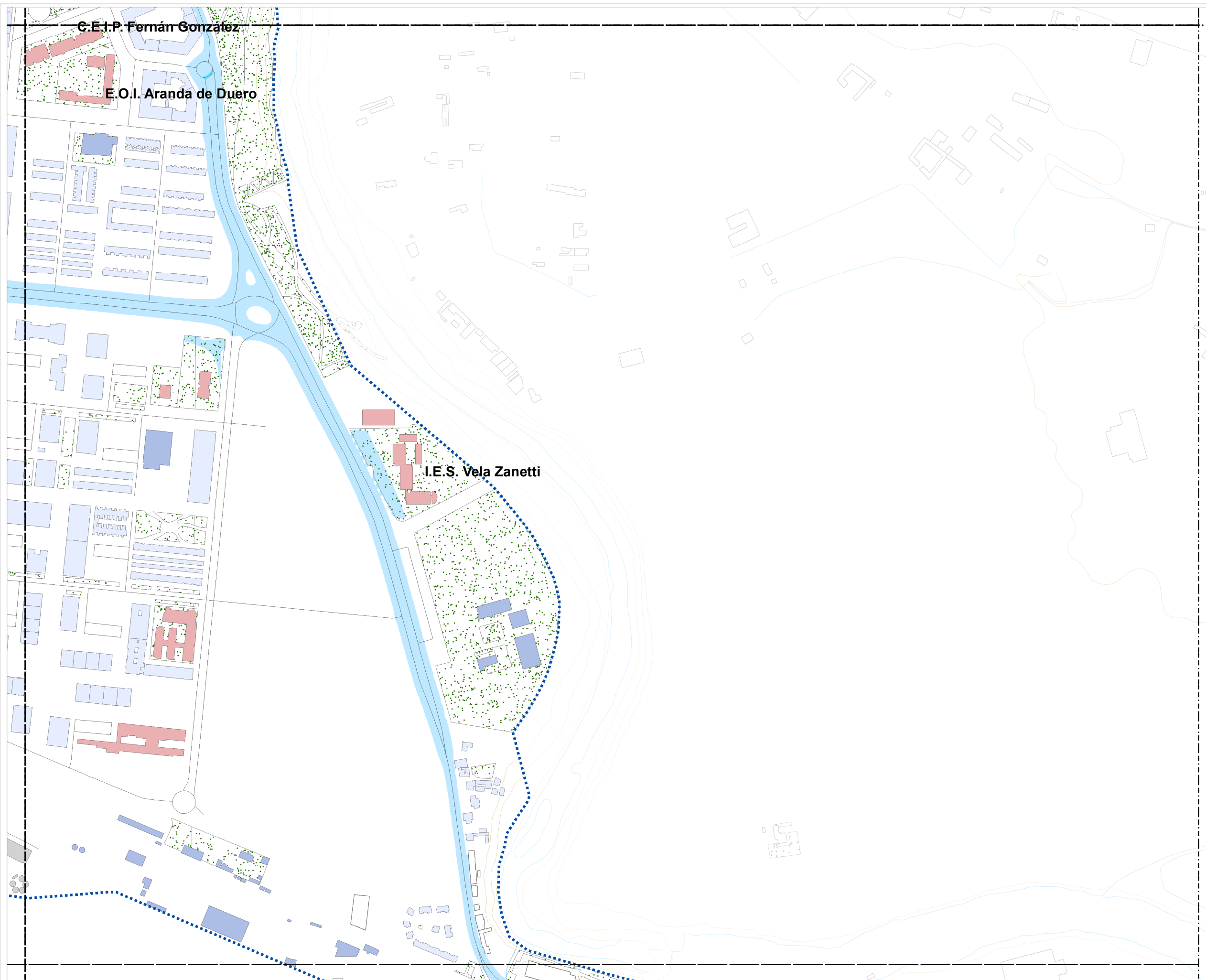


TIPOS DE EDIFICIOS

- Uso sanitario o docente
- Uso residencial
- Uso terciario
- Uso industrial
- Uso infraestructuras
- Construcciones (fuera de la zona de estudio)

ELEMENTOS CARTOGRAFICOS

- Término municipal
- Área de estudio
- Curva de nivel
- Curso fluvial
- Carretera
- Ferrocarril
- Zona verde
- Otros elementos



CONSULTORA

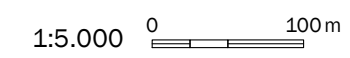


AUTOR DEL ESTUDIO
José Ignacio Riesco García



MAPA DE CONFLICTO
Ld. RUIDO TOTAL

ESCALA



PLANO

AG_CYL_AD_T_Ld_CON

HOJA Nº

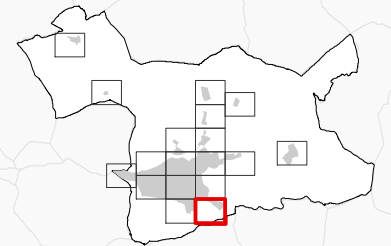
12

FECHA

NOVIEMBRE 2023

ACTUALIZACIÓN
DEL MAPA ESTRATÉGICO
DE RUIDO DE
ARANDA DE DUERO 2022

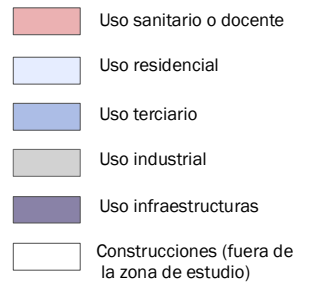
PLANO GUÍA



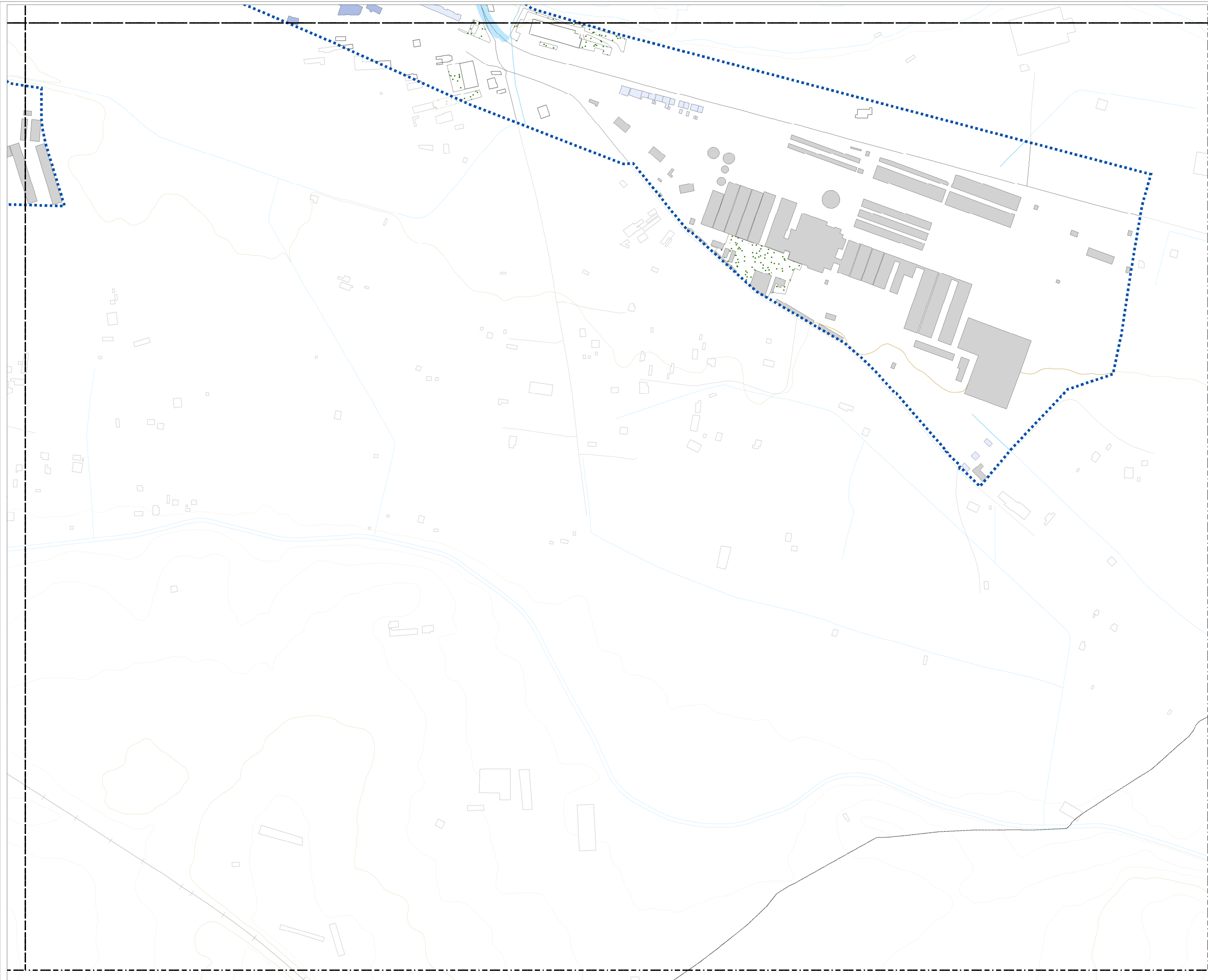
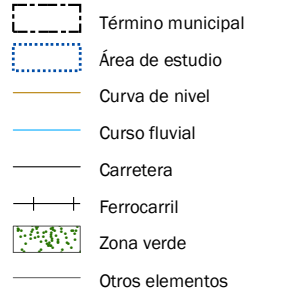
SUPERACIÓN DE LOS
OBJETIVOS DE CALIDAD
ACÚSTICA EN FUNCIÓN DE
LA ZONIFICACIÓN
ACÚSTICA (dBA)



TIPOS DE EDIFICIOS



ELEMENTOS CARTOGRÁFICOS



Cotejo de documentos mediante Código seguro de verificación C.S.V.: 14614277120207607413



CONSULTORA



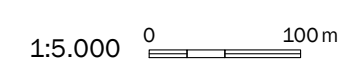
AUTOR DEL ESTUDIO

José Ignacio Riesco García



MAPA DE CONFLICTO
Ld. RUIDO TOTAL

ESCALA



PLANO

AG_CYL_AD_T_Ld_CON

HOJA Nº

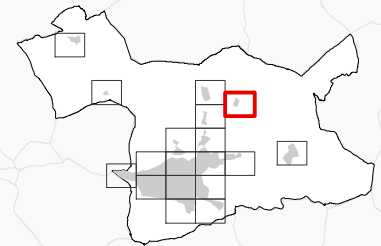
13

FECHA

NOVIEMBRE 2023

ACTUALIZACIÓN DEL MAPA ESTRATÉGICO DE RUIDO DE ARANDA DE DUERO 2022

PLANO GUÍA



SUPERACIÓN DE LOS OBJETIVOS DE CALIDAD ACÚSTICA EN FUNCIÓN DE LA ZONIFICACIÓN ACÚSTICA (dBA)

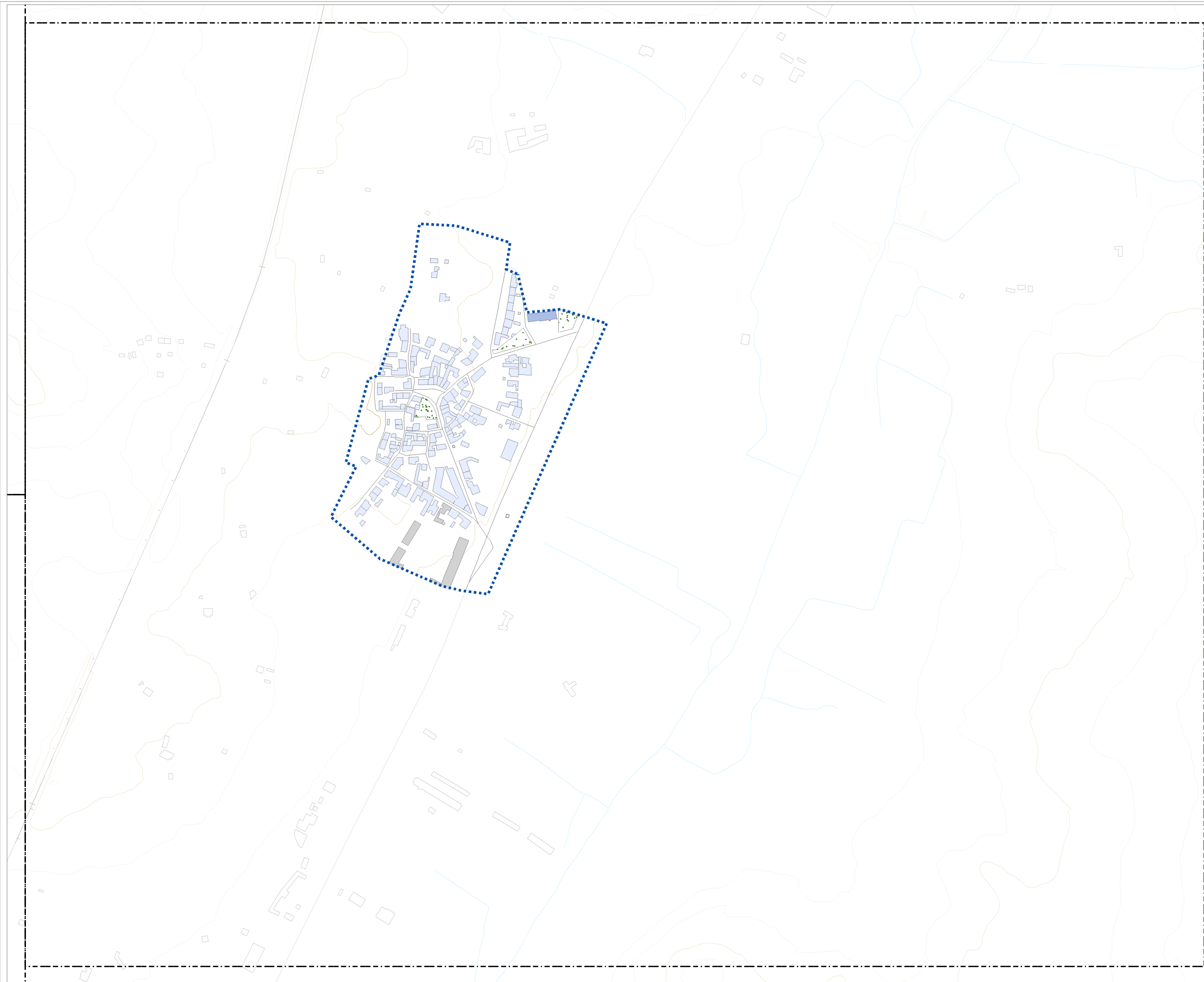


TIPOS DE EDIFICIOS

- Uso sanitario o docente
- Uso residencial
- Uso terciario
- Uso industrial
- Uso infraestructuras
- Construcciones (fuera de la zona de estudio)

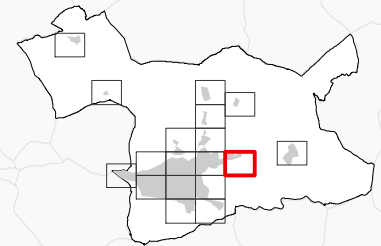
ELEMENTOS CARTOGRÁFICOS

- Término municipal
- Área de estudio
- Curva de nivel
- Curso fluvial
- Carretera
- Ferrocarril
- Zona verde
- Otros elementos



ACTUALIZACIÓN
DEL MAPA ESTRATÉGICO
DE RUIDO DE
ARANDA DE DUERO 2022

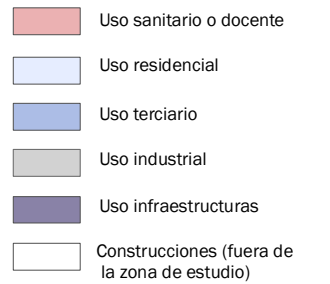
PLANO GUÍA



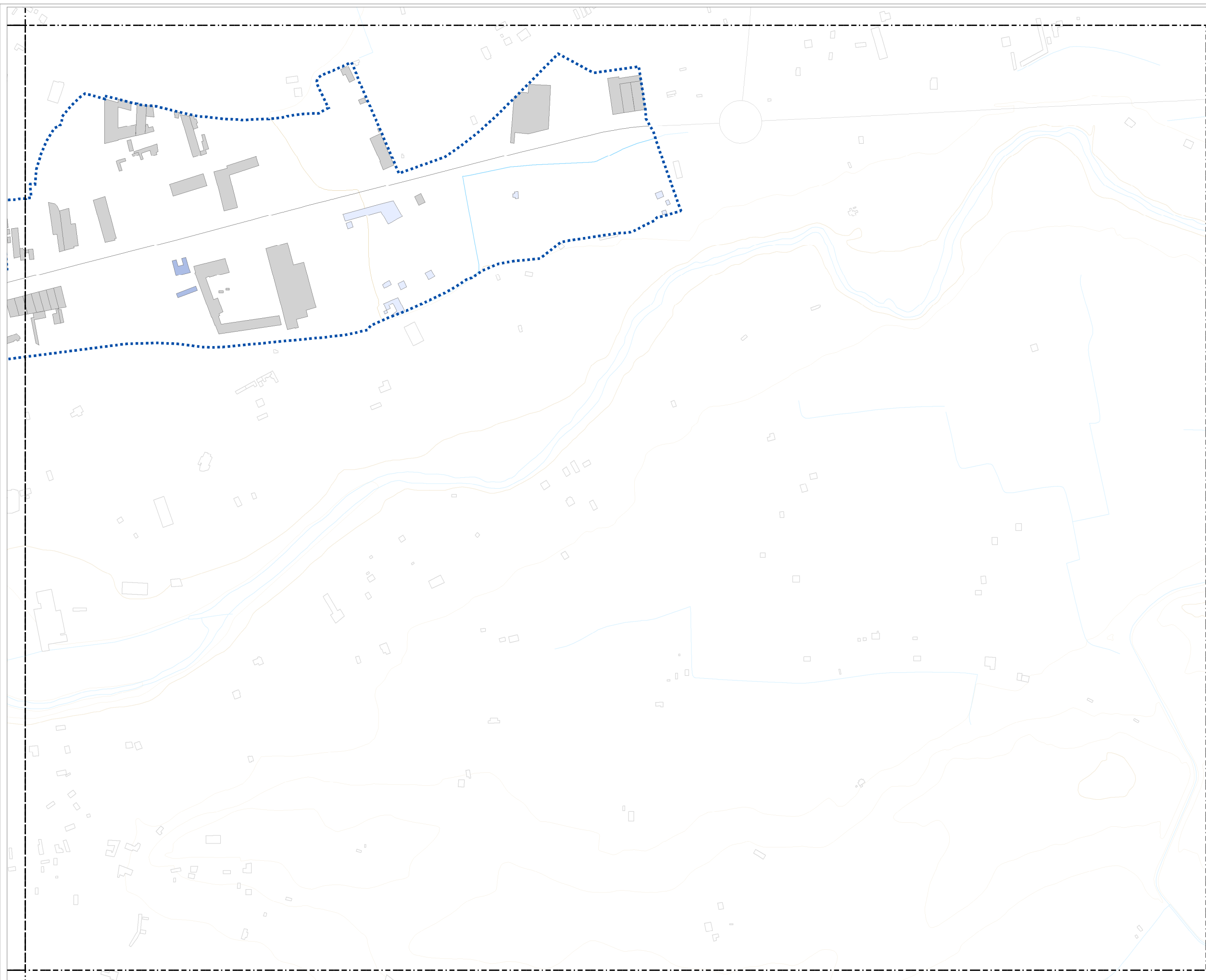
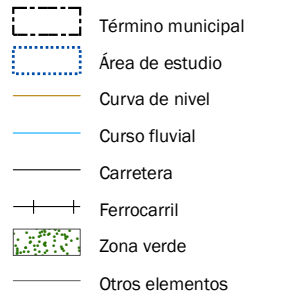
SUPERACIÓN DE LOS
OBJETIVOS DE CALIDAD
ACÚSTICA EN FUNCIÓN DE
LA ZONIFICACIÓN
ACÚSTICA (dBA)



TIPOS DE EDIFICIOS



ELEMENTOS CARTOGRÁFICOS



Cotejo de documentos mediante Código seguro de verificación C.S.V.: 14614277120207607413



CONSULTORA

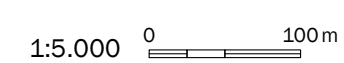


AUTOR DEL ESTUDIO
José Ignacio Riesco García



MAPA DE CONFLICTO
Ld. RUIDO TOTAL

ESCALA



PLANO

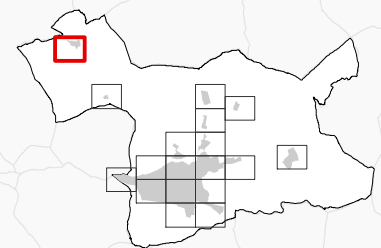
AG_CYL_AD_T_Ld_CON

HOJA Nº
15

FECHA
NOVIEMBRE 2023

ACTUALIZACIÓN DEL MAPA ESTRATÉGICO DE RUIDO DE ARANDA DE DUERO 2022

PLANO GUÍA



SUPERACIÓN DE LOS OBJETIVOS DE CALIDAD ACÚSTICA EN FUNCIÓN DE LA ZONIFICACIÓN ACÚSTICA (dBA)

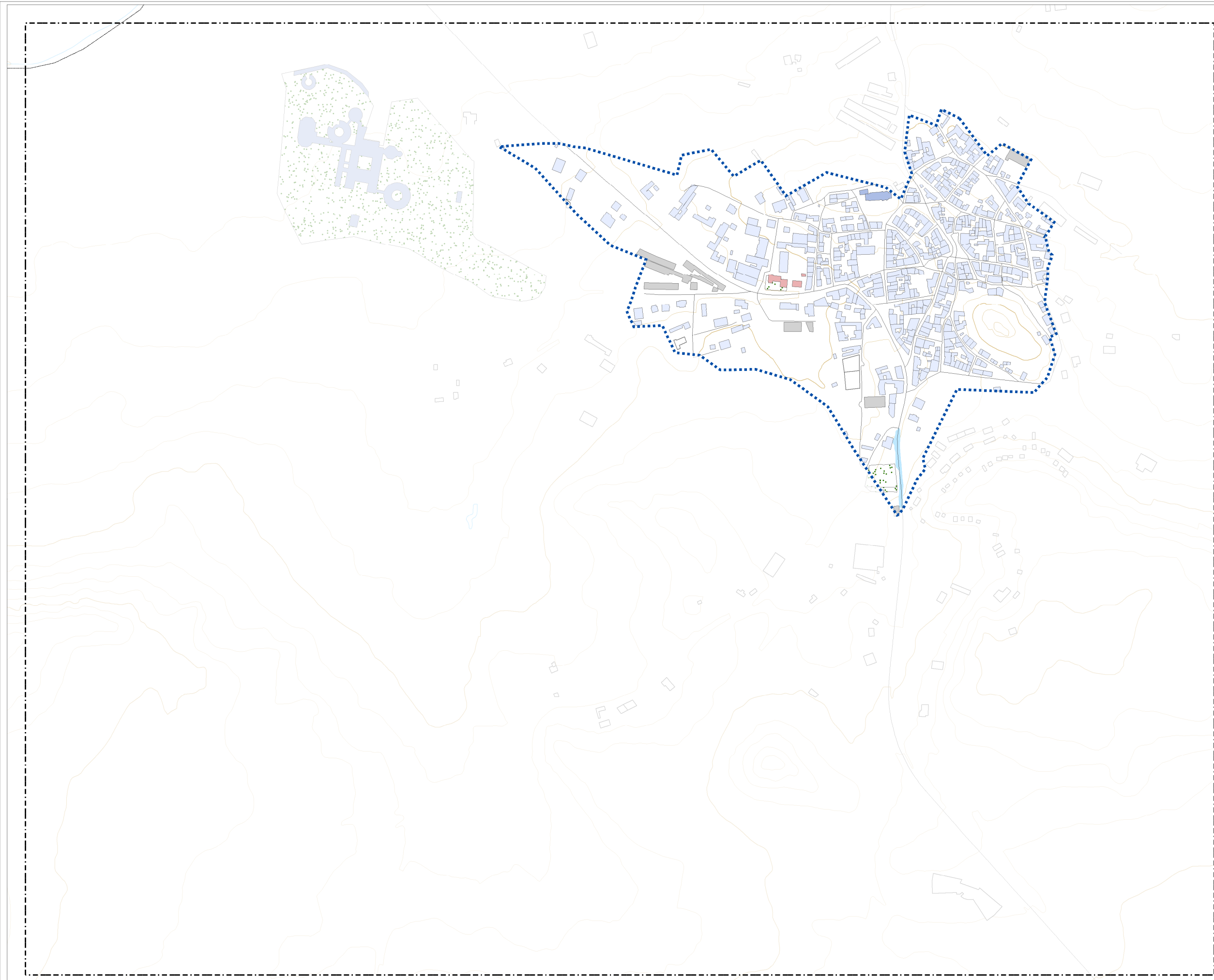


TIPOS DE EDIFICIOS

- Uso sanitario o docente
- Uso residencial
- Uso terciario
- Uso industrial
- Uso infraestructuras
- Construcciones (fuera de la zona de estudio)

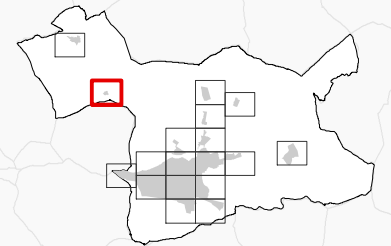
ELEMENTOS CARTOGRÁFICOS

- Término municipal
- Área de estudio
- Curva de nivel
- Curso fluvial
- Carretera
- Ferrocarril
- Zona verde
- Otros elementos



ACTUALIZACIÓN DEL MAPA ESTRATÉGICO DE RUIDO DE ARANDA DE DUERO 2022

PLANO GUÍA



SUPERACIÓN DE LOS OBJETIVOS DE CALIDAD ACÚSTICA EN FUNCIÓN DE LA ZONIFICACIÓN ACÚSTICA (dBA)

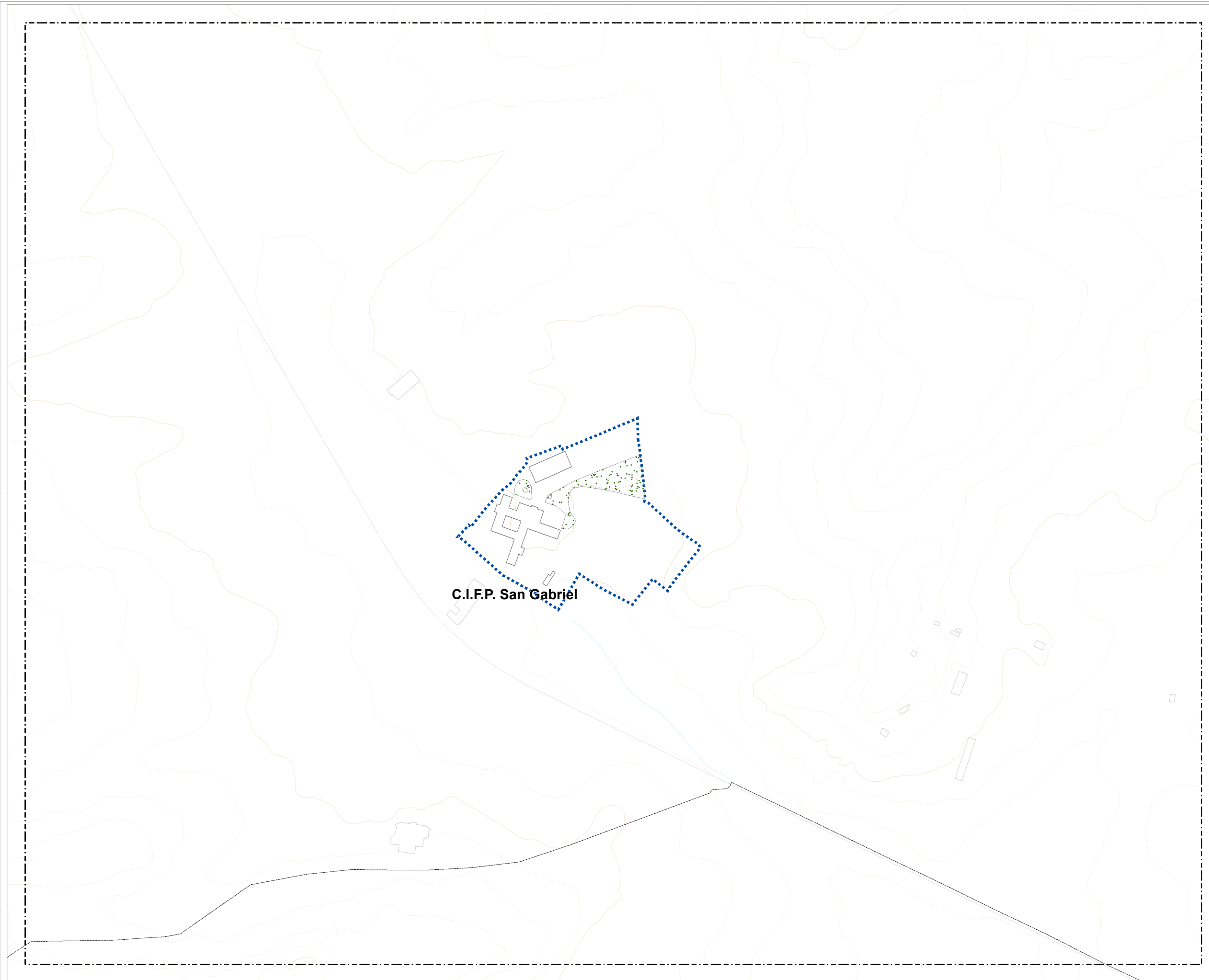
0-5	10-15
5-10	> 15

TIPOS DE EDIFICIOS

Usos sanitarios o docentes
Uso residencial
Uso terciario
Uso industrial
Uso infraestructuras
Construcciones (fuera de la zona de estudio)

ELEMENTOS CARTOGRÁFICOS

Término municipal
Área de estudio
Curva de nivel
Curso fluvial
Carretera
Ferrocarril
Zona verde
Otros elementos

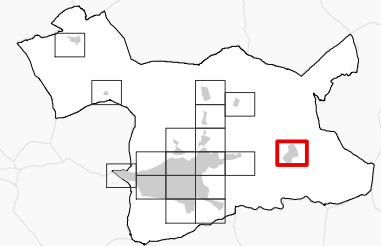


C.I.F.P. San Gabriel

Cotejo de documentos mediante Código seguro de verificación C.S.V.: 14614277120207607413

ACTUALIZACIÓN DEL MAPA ESTRATÉGICO DE RUIDO DE ARANDA DE DUERO 2022

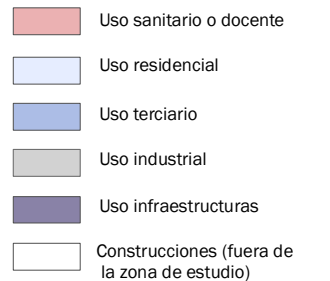
PLANO GUÍA



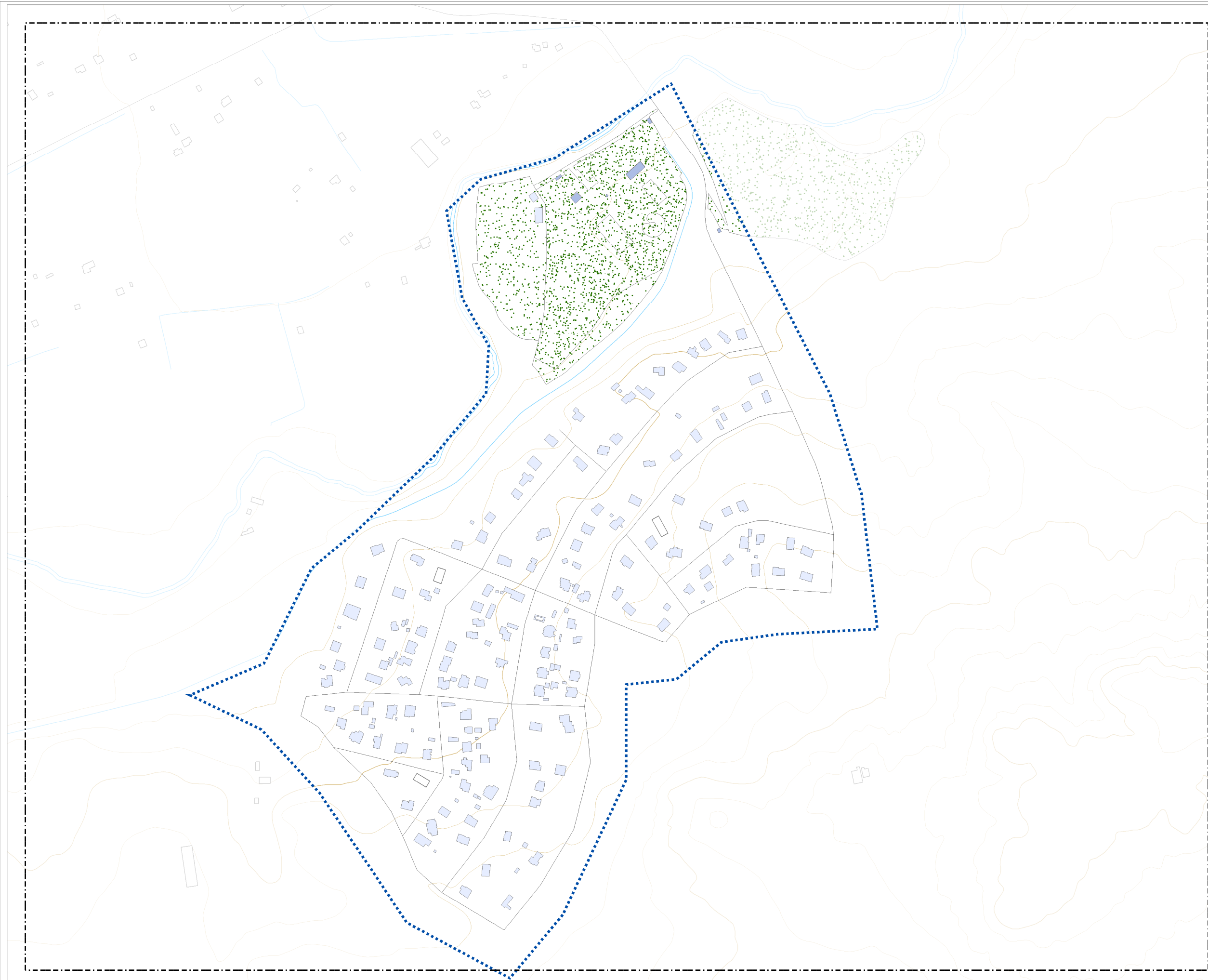
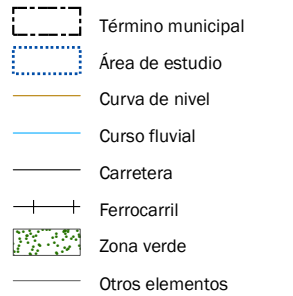
SUPERACIÓN DE LOS OBJETIVOS DE CALIDAD ACÚSTICA EN FUNCIÓN DE LA ZONIFICACIÓN ACÚSTICA (dBA)



TIPOS DE EDIFICIOS



ELEMENTOS CARTOGRÁFICOS



CONSULTORA

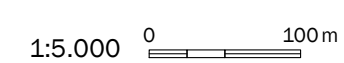


AUTOR DEL ESTUDIO
José Ignacio Riesco García



MAPA DE CONFLICTO
Ld. RUIDO TOTAL

ESCALA



PLANO

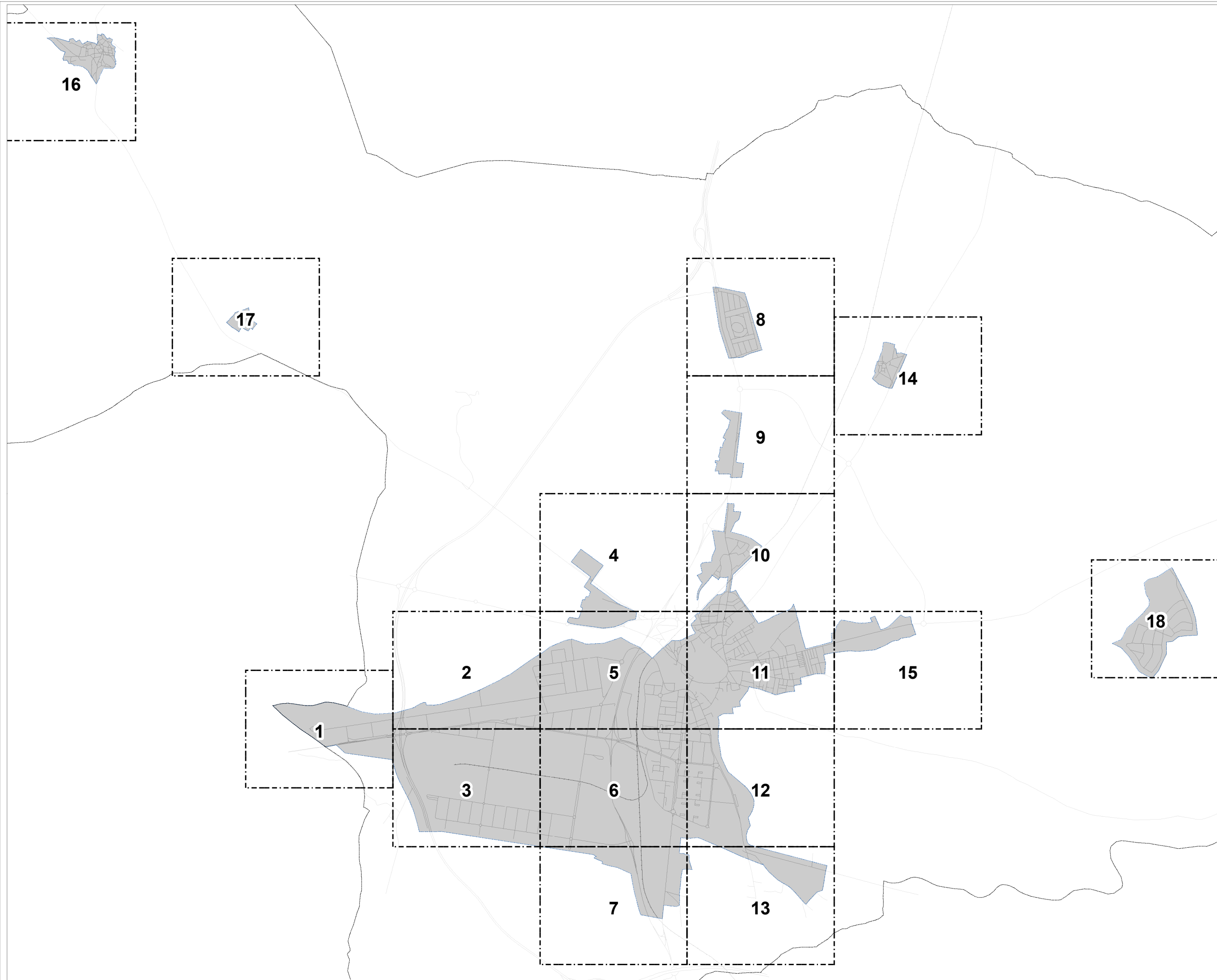
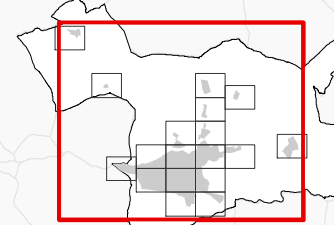
AG_CYL_AD_T_Ld_CON

HOJA Nº
18

FECHA
NOVIEMBRE 2023

ACTUALIZACIÓN
DEL MAPA ESTRATÉGICO
DE RUIDO DE
ARANDA DE DUERO 2022

PLANO GUÍA



Cotejo de documentos mediante Código seguro de verificación C.S.V.: 14614277120207607413



CONSULTORA
Audiotec
INNOVACIÓN ACÚSTICA

AUTOR DEL ESTUDIO
José Ignacio Riesco García

MAPA DE CONFLICTO
RUIDO TOTAL

ESCALA
1:40.000
0 0,5 1 Km

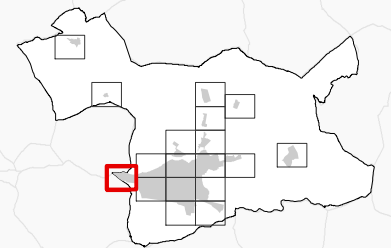
PLANO
AG_CYL_AD_T_CON

HOJA Nº
GRAL.

FECHA
NOVIEMBRE 2023

ACTUALIZACIÓN DEL MAPA ESTRATÉGICO DE RUIDO DE ARANDA DE DUERO 2022

PLANO GUÍA



SUPERACIÓN DE LOS OBJETIVOS DE CALIDAD ACÚSTICA EN FUNCIÓN DE LA ZONIFICACIÓN ACÚSTICA (dBA)

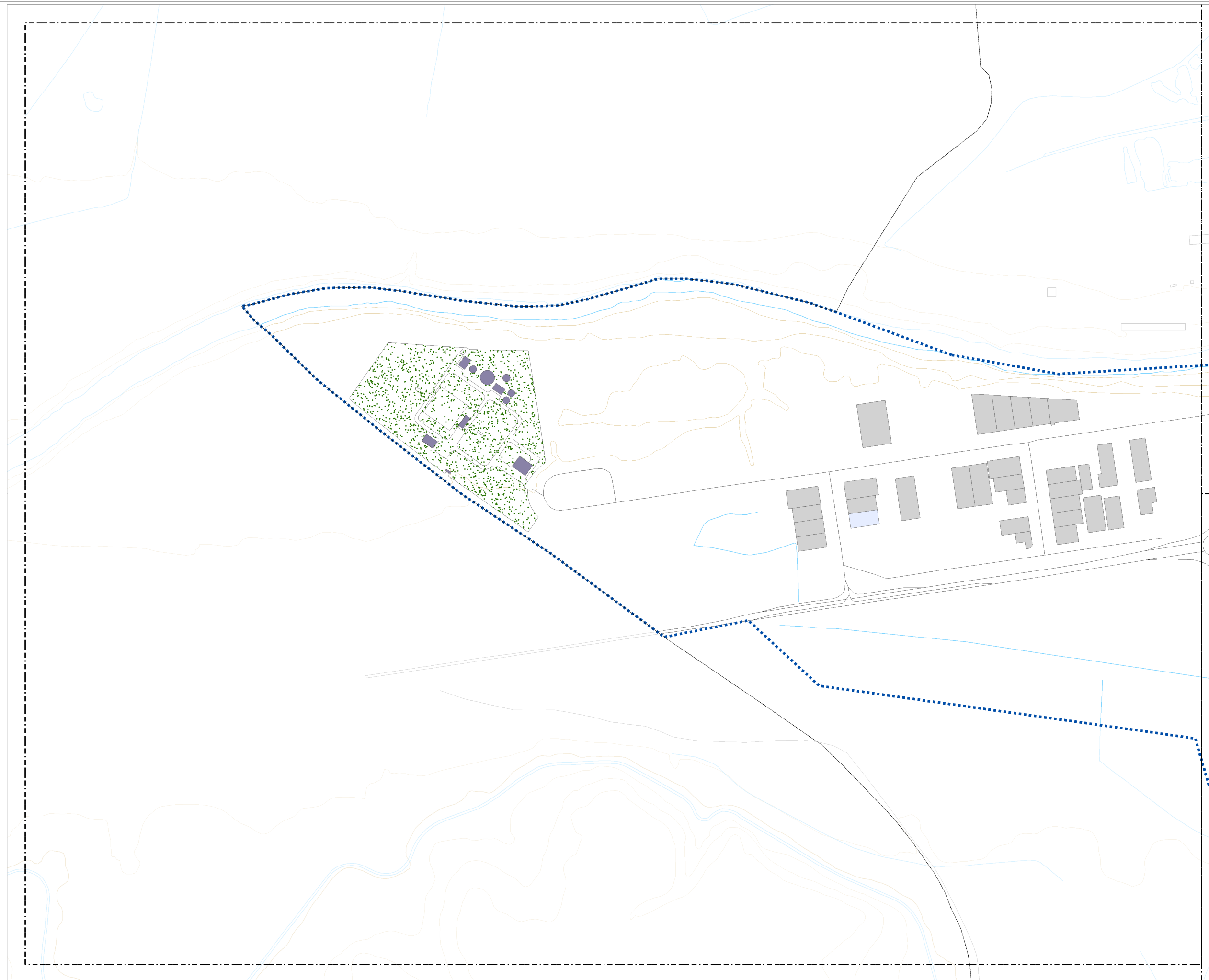


TIPOS DE EDIFICIOS

- Uso sanitario o docente
- Uso residencial
- Uso terciario
- Uso industrial
- Uso infraestructuras
- Construcciones (fuera de la zona de estudio)

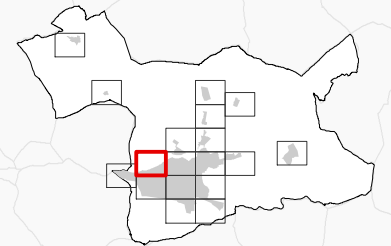
ELEMENTOS CARTOGRÁFICOS

- Término municipal
- Área de estudio
- Curva de nivel
- Curso fluvial
- Carretera
- Ferrocarril
- Zona verde
- Otros elementos



ACTUALIZACIÓN DEL MAPA ESTRATÉGICO DE RUIDO DE ARANDA DE DUERO 2022

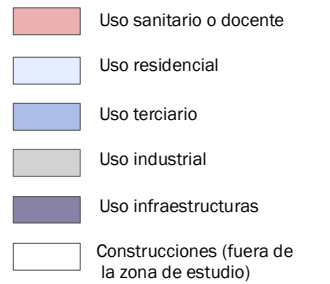
PLANO GUÍA



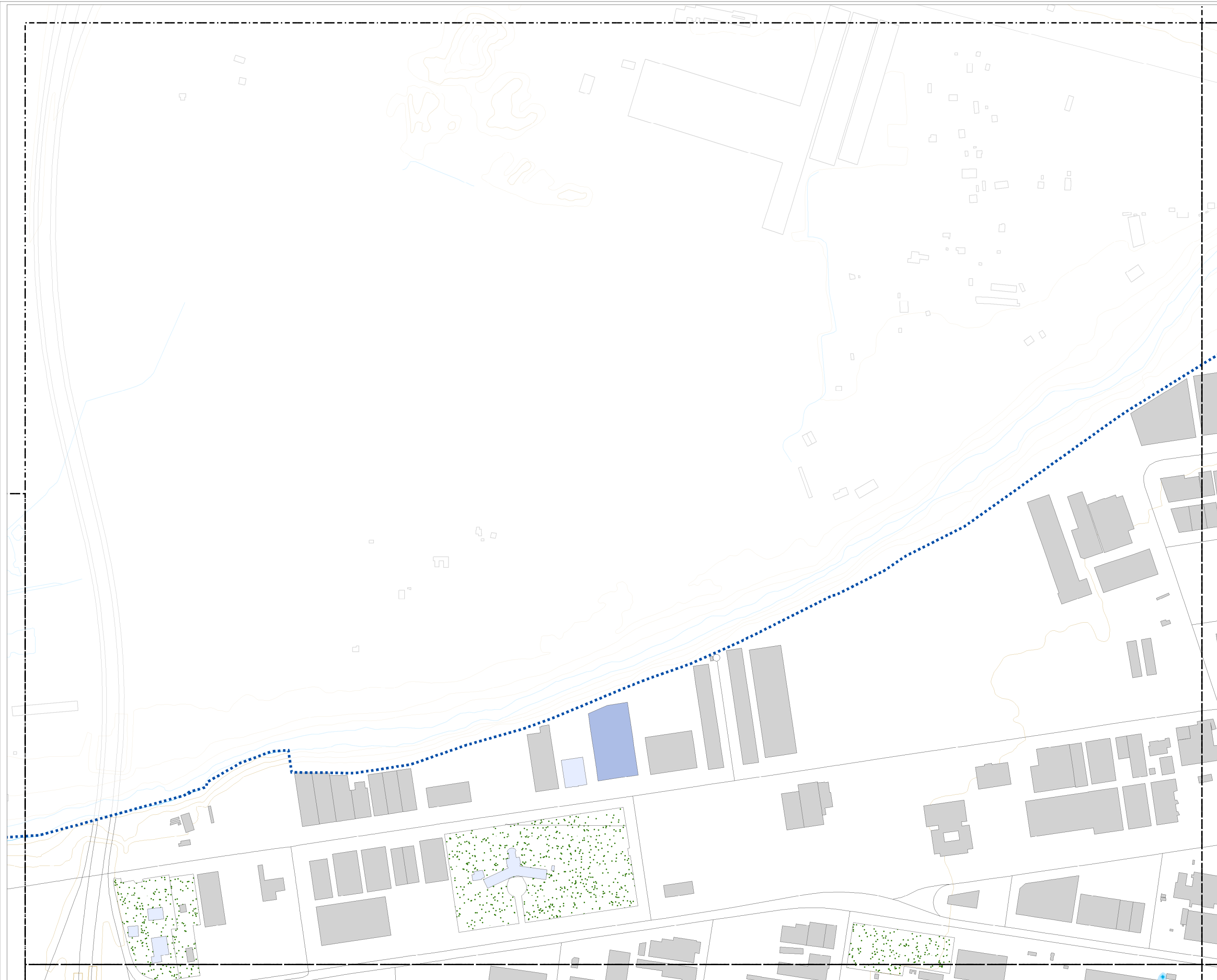
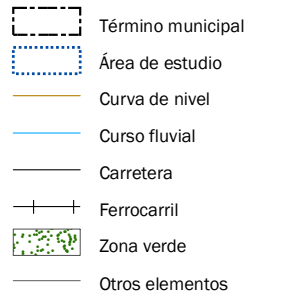
SUPERACIÓN DE LOS OBJETIVOS DE CALIDAD ACÚSTICA EN FUNCIÓN DE LA ZONIFICACIÓN ACÚSTICA (dBA)



TIPOS DE EDIFICIOS

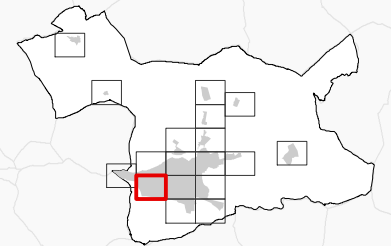


ELEMENTOS CARTOGRÁFICOS



ACTUALIZACIÓN DEL MAPA ESTRATÉGICO DE RUIDO DE ARANDA DE DUERO 2022

PLANO GUÍA



SUPERACIÓN DE LOS OBJETIVOS DE CALIDAD ACÚSTICA EN FUNCIÓN DE LA ZONIFICACIÓN ACÚSTICA (dBA)



TIPOS DE EDIFICIOS

- Uso sanitario o docente
- Uso residencial
- Uso terciario
- Uso industrial
- Uso infraestructuras
- Construcciones (fuera de la zona de estudio)

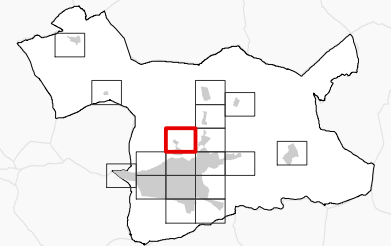
ELEMENTOS CARTOGRÁFICOS

- Término municipal
- Área de estudio
- Curva de nivel
- Curso fluvial
- Carretera
- Ferrocarril
- Zona verde
- Otros elementos



ACTUALIZACIÓN DEL MAPA ESTRATÉGICO DE RUIDO DE ARANDA DE DUERO 2022

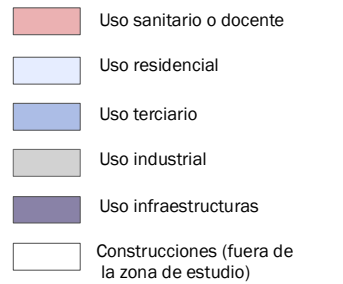
PLANO GUÍA



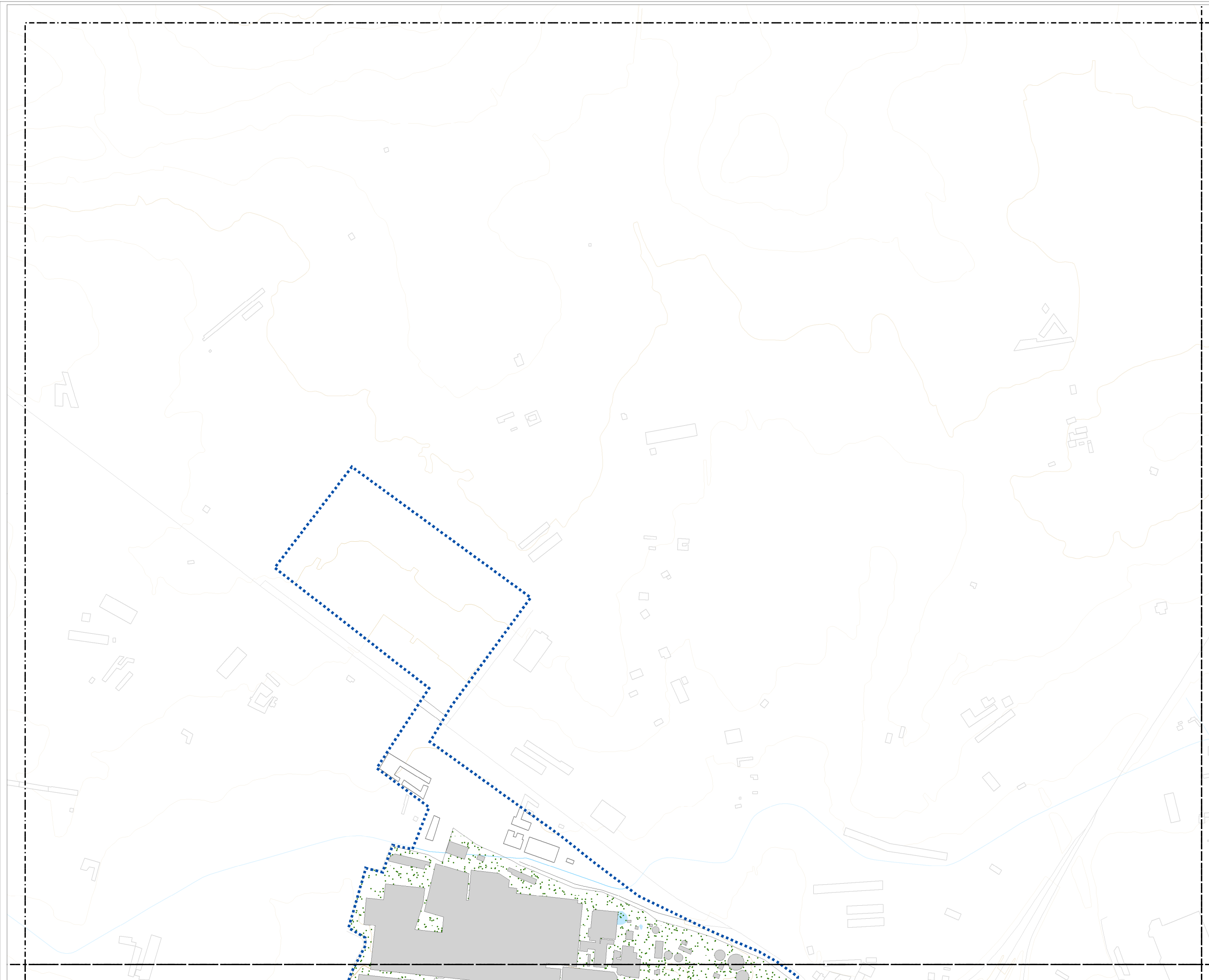
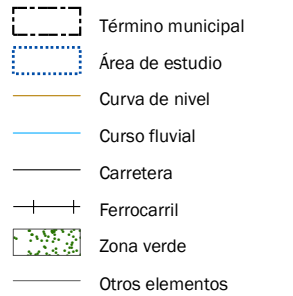
SUPERACIÓN DE LOS OBJETIVOS DE CALIDAD ACÚSTICA EN FUNCIÓN DE LA ZONIFICACIÓN ACÚSTICA (dBA)



TIPOS DE EDIFICIOS

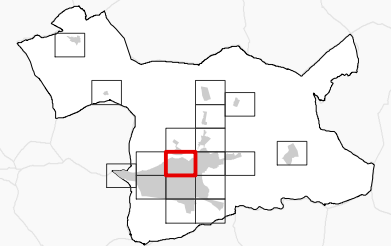


ELEMENTOS CARTOGRÁFICOS



ACTUALIZACIÓN
DEL MAPA ESTRATÉGICO
DE RUIDO DE
ARANDA DE DUERO 2022

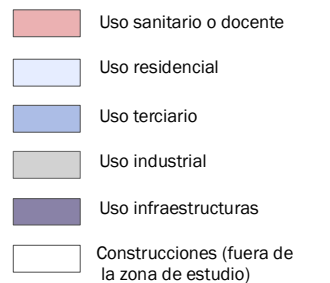
PLANO GUÍA



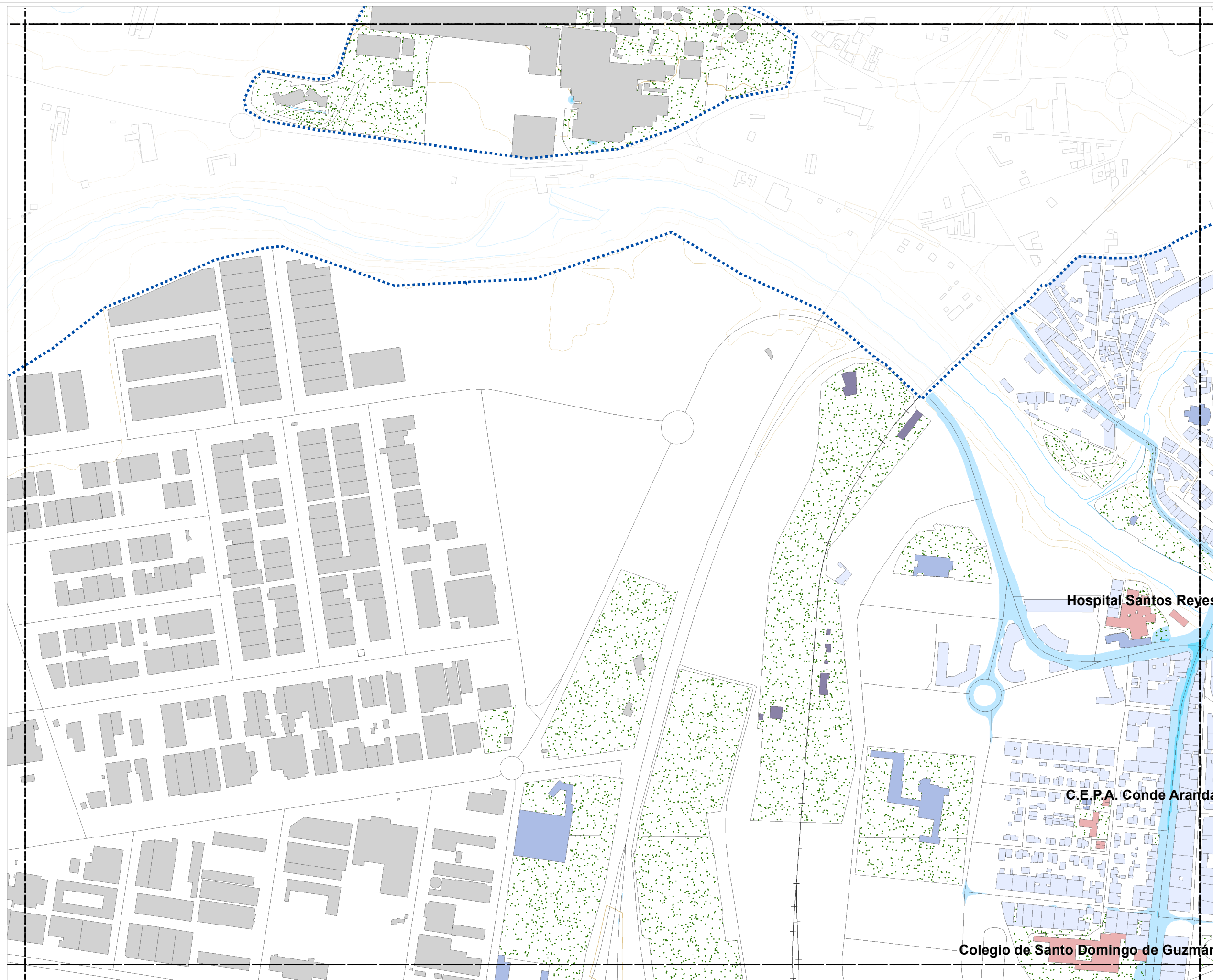
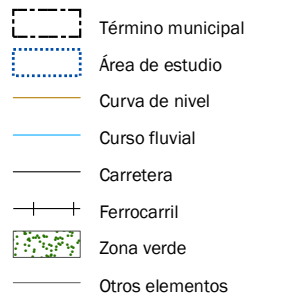
SUPERACIÓN DE LOS
OBJETIVOS DE CALIDAD
ACÚSTICA EN FUNCIÓN DE
LA ZONIFICACIÓN
ACÚSTICA (dBA)



TIPOS DE EDIFICIOS



ELEMENTOS CARTOGRÁFICOS



Cotejo de documentos mediante Código seguro de verificación C.S.V.: 14614277120207607413



CONSULTORA



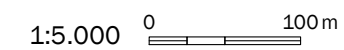
AUTOR DEL ESTUDIO

José Ignacio Riesco García



MAPA DE CONFLICTO
Le. RUIDO TOTAL

ESCALA



PLANO

AG_CYL_AD_T_Le_CON

HOJA Nº

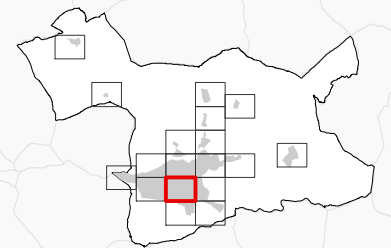
5

FECHA

NOVIEMBRE 2023

ACTUALIZACIÓN DEL MAPA ESTRATÉGICO DE RUIDO DE ARANDA DE DUERO 2022

PLANO GUÍA



SUPERACIÓN DE LOS OBJETIVOS DE CALIDAD ACÚSTICA EN FUNCIÓN DE LA ZONIFICACIÓN ACÚSTICA (dBA)

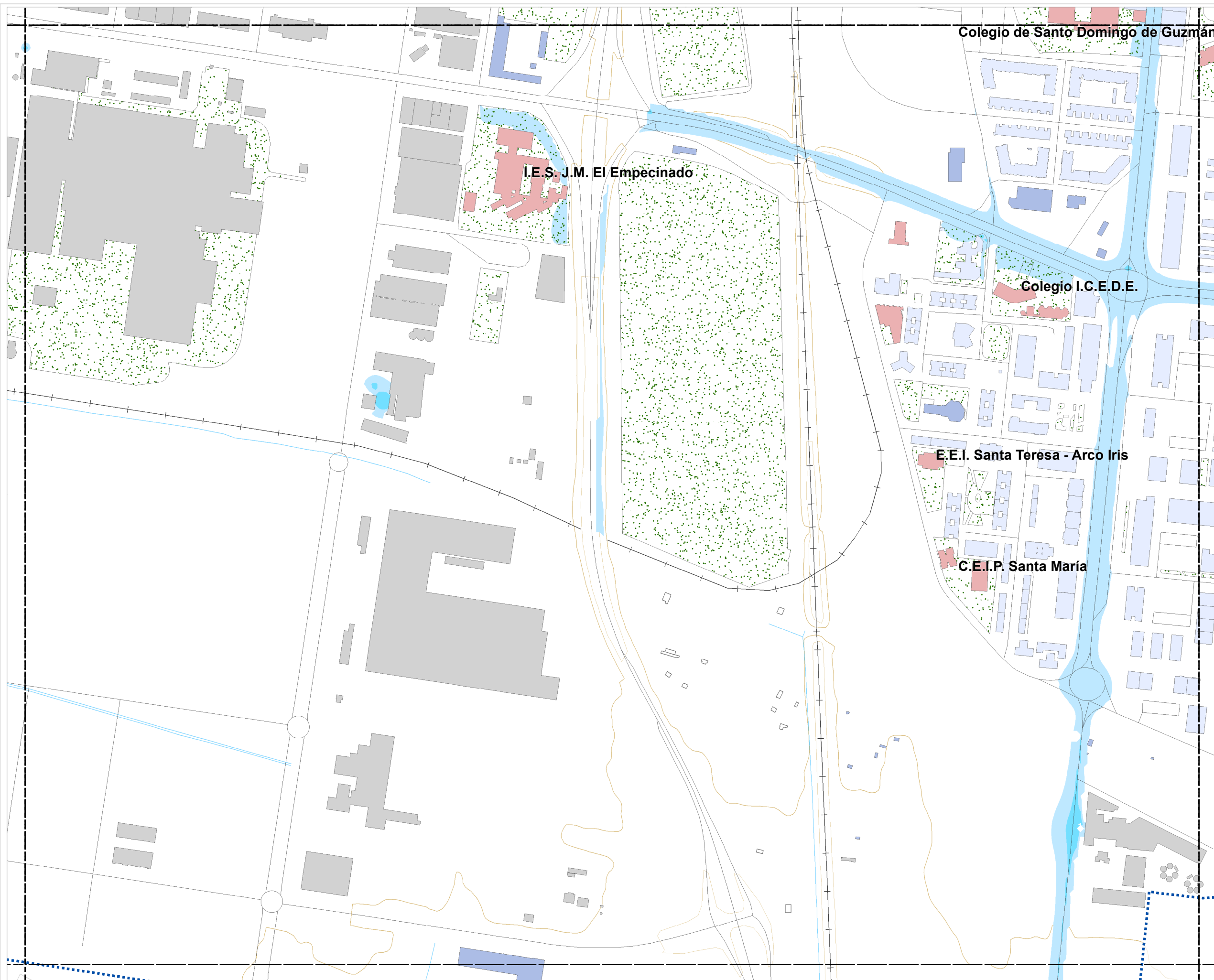


TIPOS DE EDIFICIOS

- Uso sanitario o docente
- Uso residencial
- Uso terciario
- Uso industrial
- Uso infraestructuras
- Construcciones (fuera de la zona de estudio)

ELEMENTOS CARTOGRÁFICOS

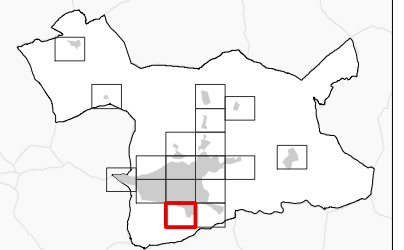
- Término municipal
- Área de estudio
- Curva de nivel
- Curso fluvial
- Carretera
- Ferrocarril
- Zona verde
- Otros elementos



Cotejo de documentos mediante Código seguro de verificación C.S.V.: 14614277120207607413

ACTUALIZACIÓN DEL MAPA ESTRATÉGICO DE RUIDO DE ARANDA DE DUERO 2022

PLANO GUÍA



SUPERACIÓN DE LOS OBJETIVOS DE CALIDAD ACÚSTICA EN FUNCIÓN DE LA ZONIFICACIÓN ACÚSTICA (dBA)

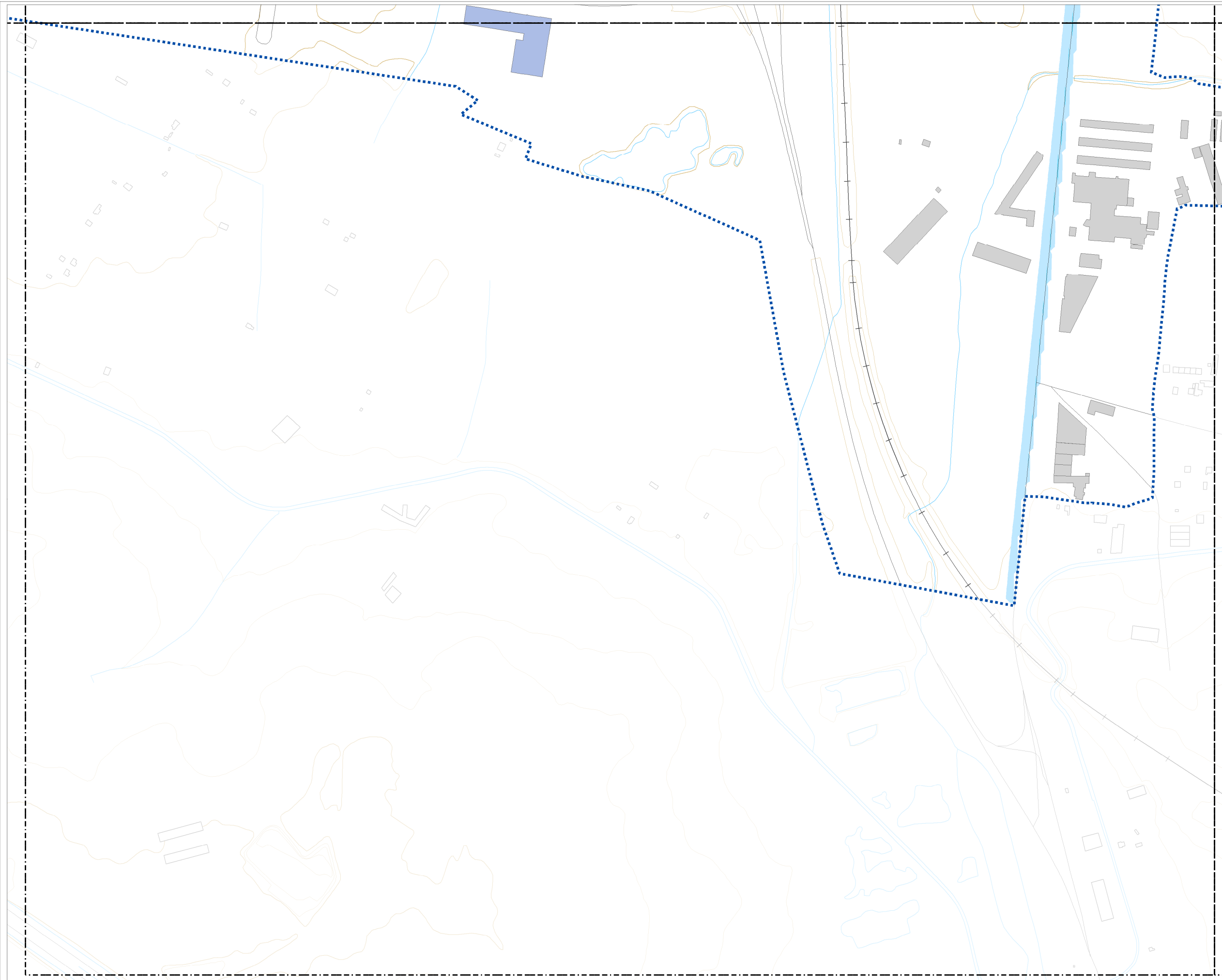


TIPOS DE EDIFICIOS

- Uso sanitario o docente
- Uso residencial
- Uso terciario
- Uso industrial
- Uso infraestructuras
- Construcciones (fuera de la zona de estudio)

ELEMENTOS CARTOGRÁFICOS

- Término municipal
- Área de estudio
- Curva de nivel
- Curso fluvial
- Carretera
- Ferrocarril
- Zona verde
- Otros elementos



CONSULTORA



AUTOR DEL ESTUDIO
José Ignacio Riesco García



MAPA DE CONFLICTO
Le. RUIDO TOTAL

ESCALA

1:5.000

PLANO

AG_CYL_AD_T_Le_CON

HOJA Nº

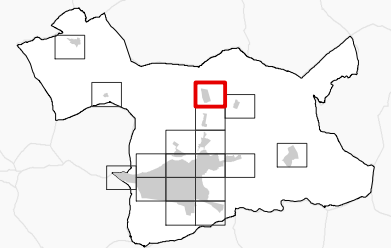
7

FECHA

NOVIEMBRE 2023

ACTUALIZACIÓN DEL MAPA ESTRATÉGICO DE RUIDO DE ARANDA DE DUERO 2022

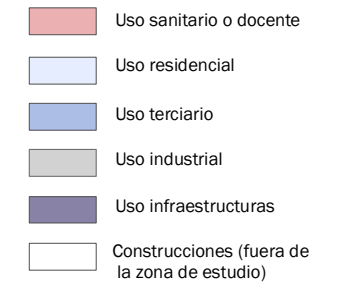
PLANO GUÍA



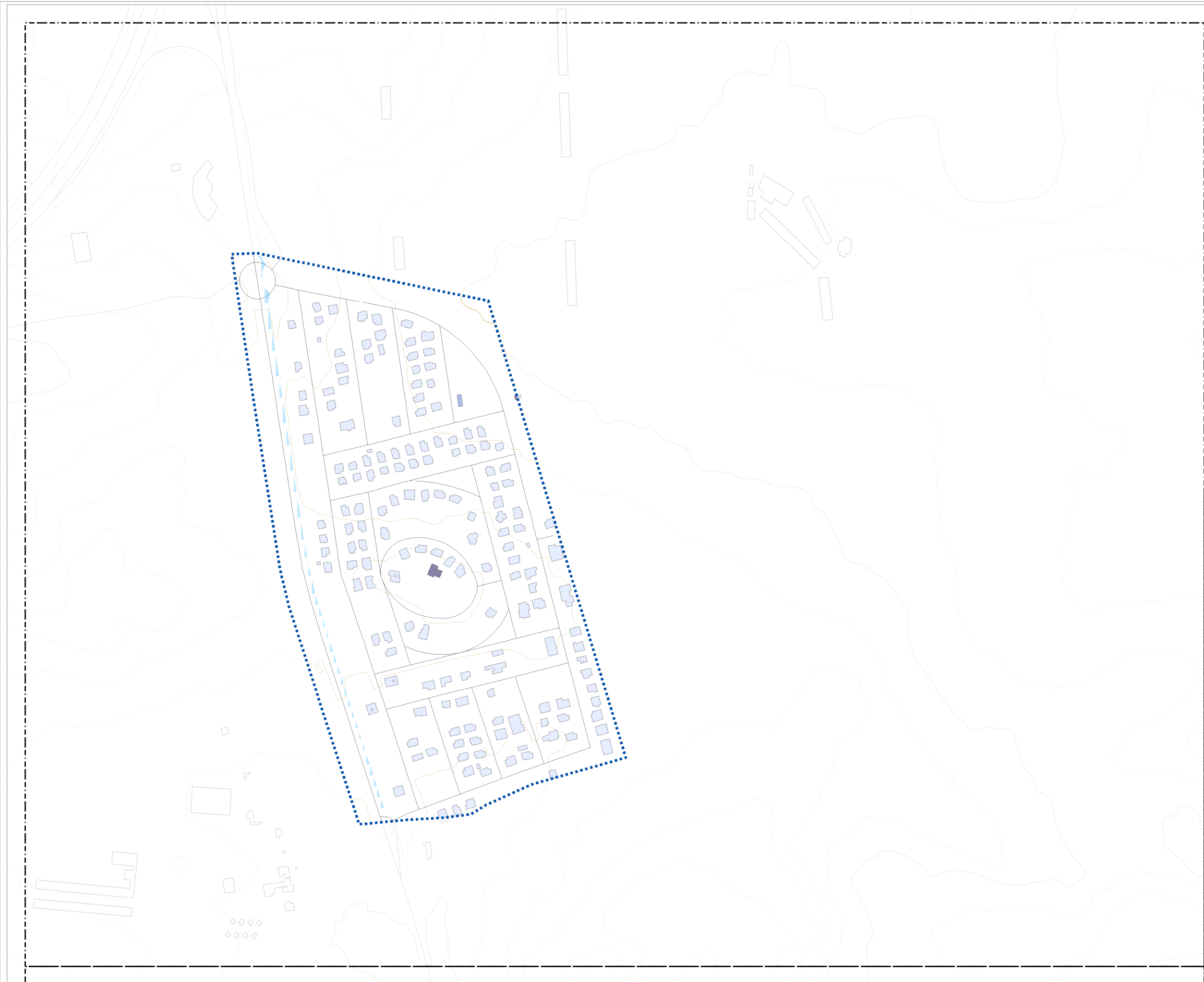
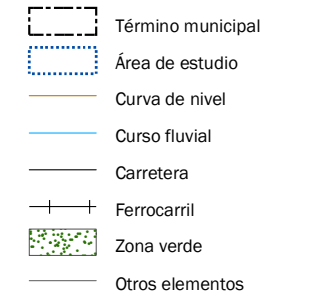
SUPERACIÓN DE LOS OBJETIVOS DE CALIDAD ACÚSTICA EN FUNCIÓN DE LA ZONIFICACIÓN ACÚSTICA (dBA)



TIPOS DE EDIFICIOS

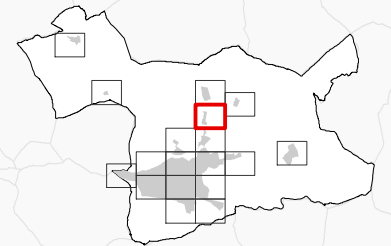


ELEMENTOS CARTOGRÁFICOS



ACTUALIZACIÓN
DEL MAPA ESTRATÉGICO
DE RUIDO DE
ARANDA DE DUERO 2022

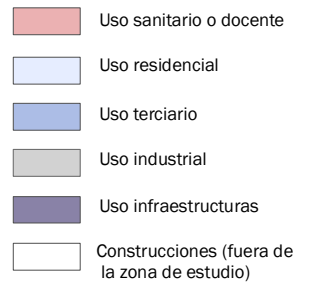
PLANO GUÍA



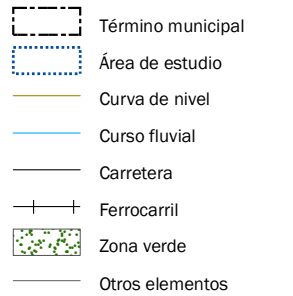
SUPERACIÓN DE LOS
OBJETIVOS DE CALIDAD
ACÚSTICA EN FUNCIÓN DE
LA ZONIFICACIÓN
ACÚSTICA (dBA)



TIPOS DE EDIFICIOS



ELEMENTOS CARTOGRÁFICOS



Cotejo de documentos mediante Código seguro de verificación C.S.V.: 14614277120207607413



CONSULTORA

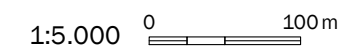


AUTOR DEL ESTUDIO
José Ignacio Riesco García



MAPA DE CONFLICTO
Le. RUIDO TOTAL

ESCALA



PLANO

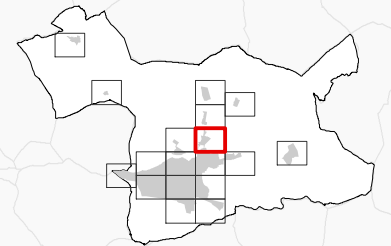
AG_CYL_AD_T_Le_CON

HOJA Nº
9

FECHA
NOVIEMBRE 2023

ACTUALIZACIÓN DEL MAPA ESTRATÉGICO DE RUIDO DE ARANDA DE DUERO 2022

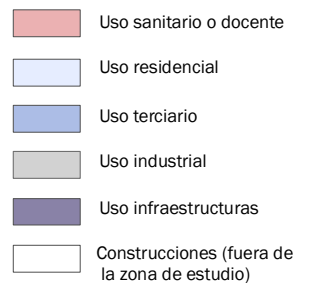
PLANO GUÍA



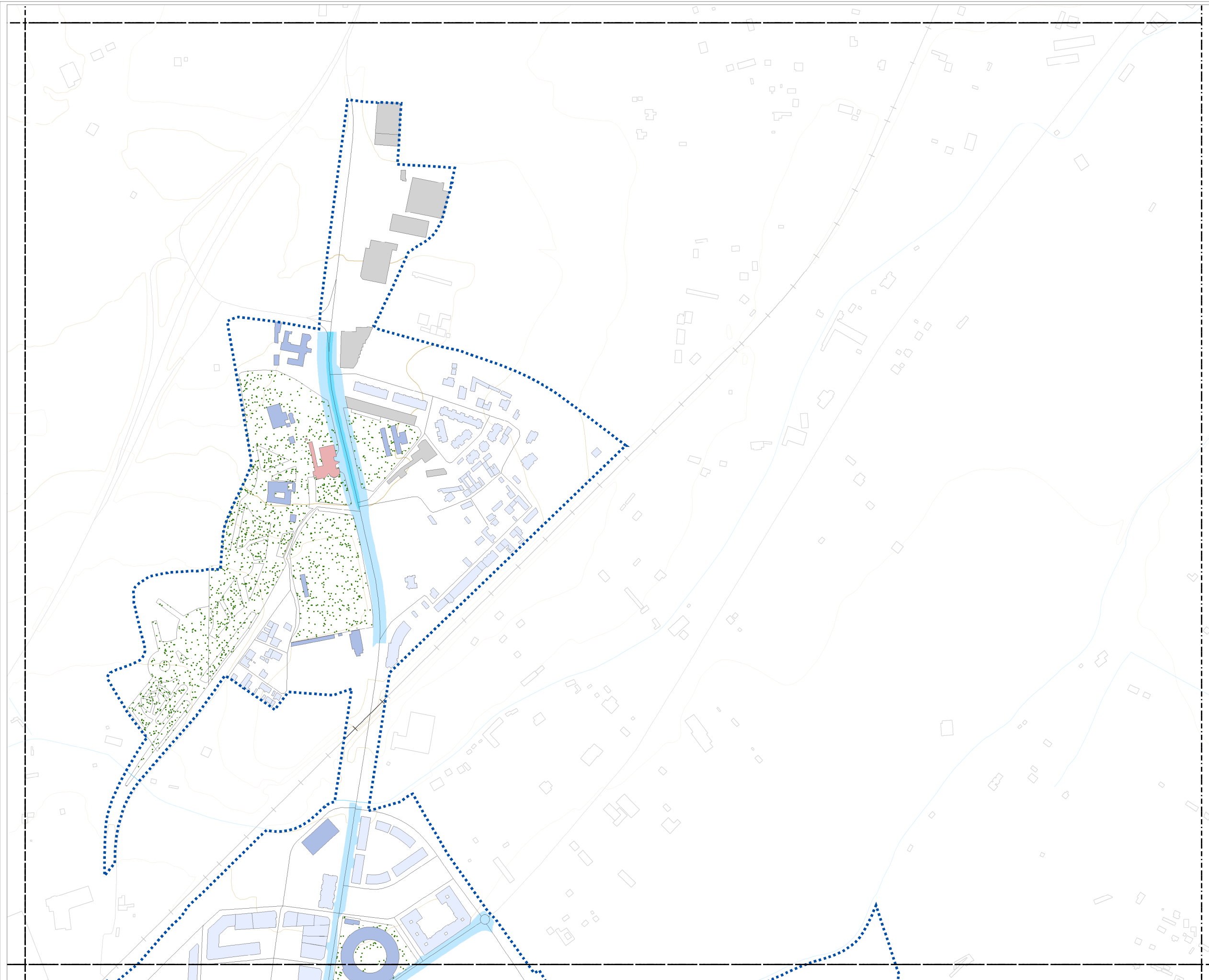
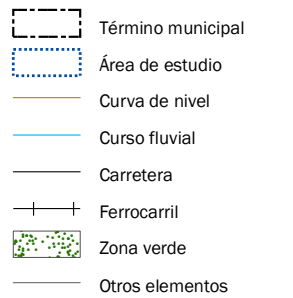
SUPERACIÓN DE LOS OBJETIVOS DE CALIDAD ACÚSTICA EN FUNCIÓN DE LA ZONIFICACIÓN ACÚSTICA (dBA)



TIPOS DE EDIFICIOS

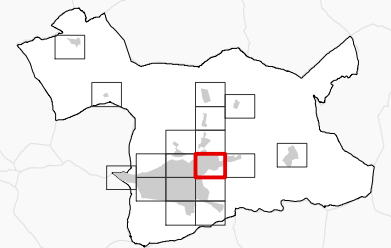


ELEMENTOS CARTOGRÁFICOS



ACTUALIZACIÓN
DEL MAPA ESTRATÉGICO
DE RUIDO DE
ARANDA DE DUERO 2022

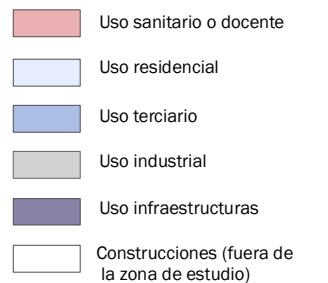
PLANO GUÍA



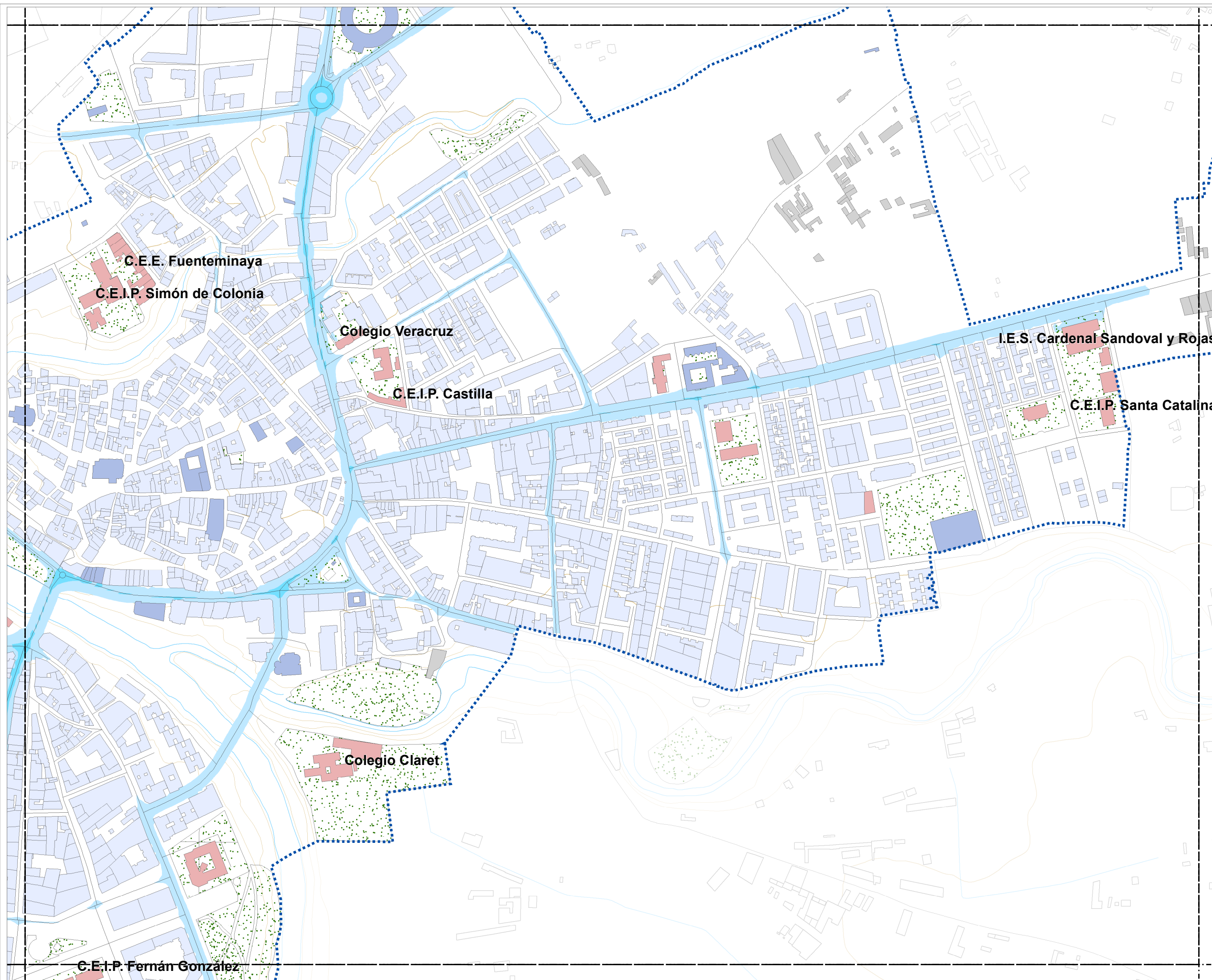
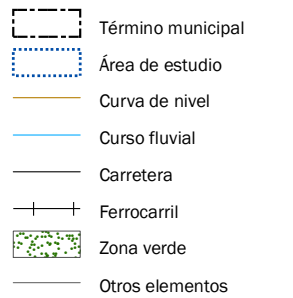
SUPERACIÓN DE LOS
OBJETIVOS DE CALIDAD
ACÚSTICA EN FUNCIÓN DE
LA ZONIFICACIÓN
ACÚSTICA (dBA)



TIPOS DE EDIFICIOS



ELEMENTOS CARTOGRÁFICOS



Cotejo de documentos mediante Código seguro de verificación C.S.V.: 14614277120207607413



CONSULTORA

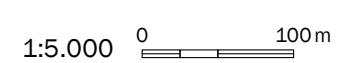


AUTOR DEL ESTUDIO
José Ignacio Riesco García



MAPA DE CONFLICTO
Le. RUIDO TOTAL

ESCALA



PLANO

AG_CYL_AD_T_Le_CON

HOJA Nº

11

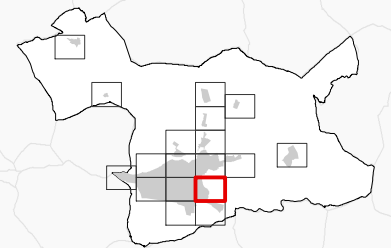
FECHA

NOVIEMBRE 2023

Cotejo de documentos mediante Código seguro de verificación C.S.V.: 14614277120207607413

ACTUALIZACIÓN DEL MAPA ESTRATÉGICO DE RUIDO DE ARANDA DE DUERO 2022

PLANO GUÍA



SUPERACIÓN DE LOS OBJETIVOS DE CALIDAD ACÚSTICA EN FUNCIÓN DE LA ZONIFICACIÓN ACÚSTICA (dBA)

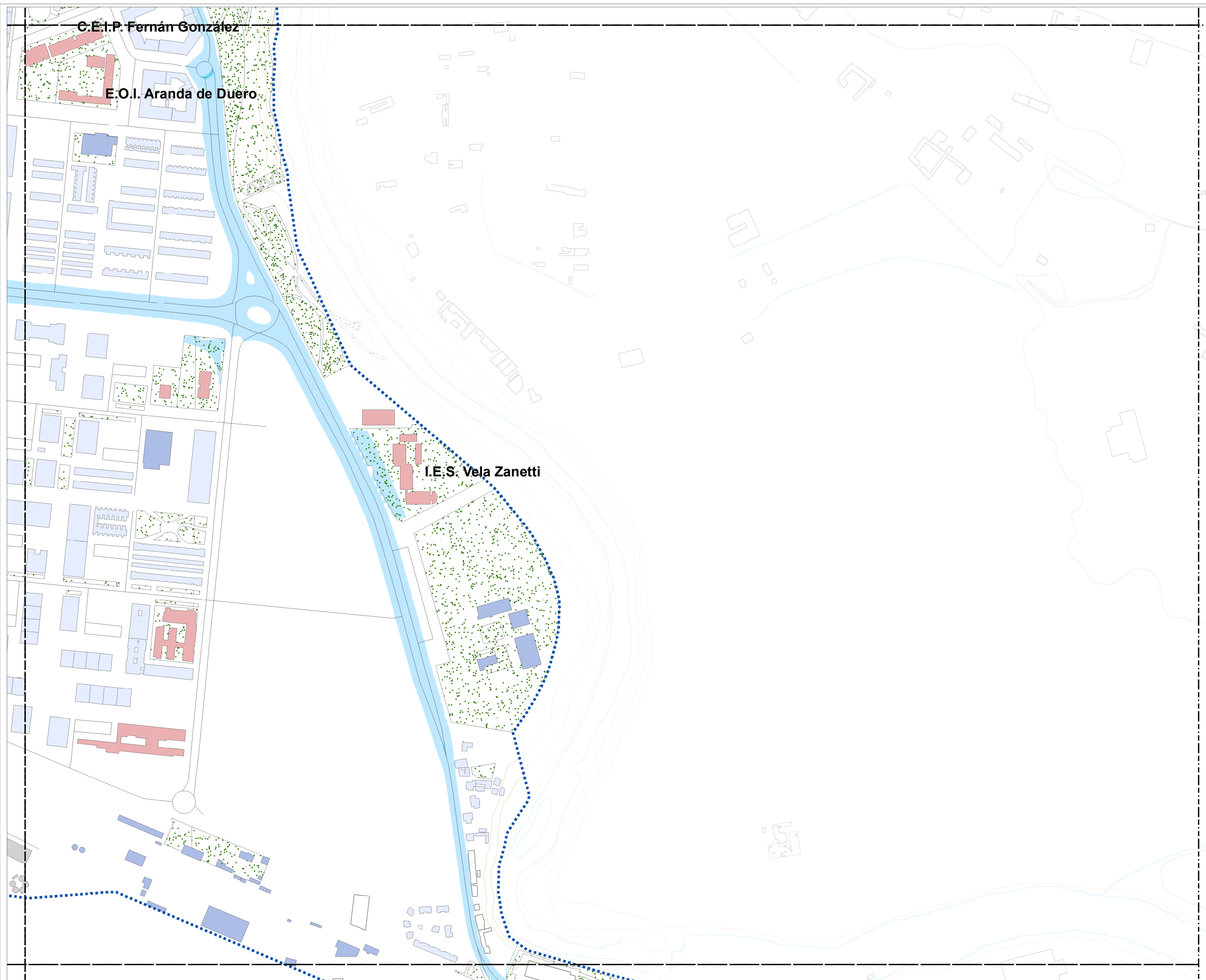
	0-5		10-15
	5-10		> 15

TIPOS DE EDIFICIOS

	Uso sanitario o docente
	Uso residencial
	Uso terciario
	Uso industrial
	Uso infraestructuras
	Construcciones (fuera de la zona de estudio)

ELEMENTOS CARTOGRÁFICOS

	Término municipal
	Área de estudio
	Curva de nivel
	Curso fluvial
	Carretera
	Ferrocarril
	Zona verde
	Otros elementos



CONSULTORA



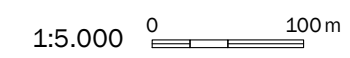
AUTOR DEL ESTUDIO

José Ignacio Riesco García



MAPA DE CONFLICTO
Le. RUIDO TOTAL

ESCALA



PLANO

AG_CYL_AD_T_Le_CON

HOJA Nº

12

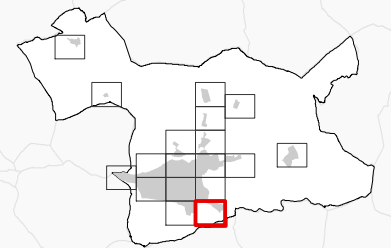
FECHA

NOVIEMBRE 2023

Cotejo de documentos mediante Código seguro de verificación C.S.V.: 14614277120207607413

ACTUALIZACIÓN DEL MAPA ESTRATÉGICO DE RUIDO DE ARANDA DE DUERO 2022

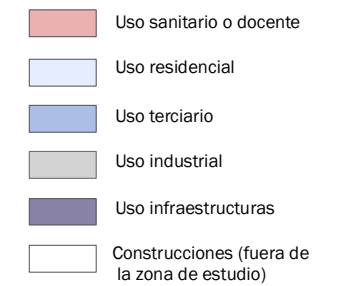
PLANO GUÍA



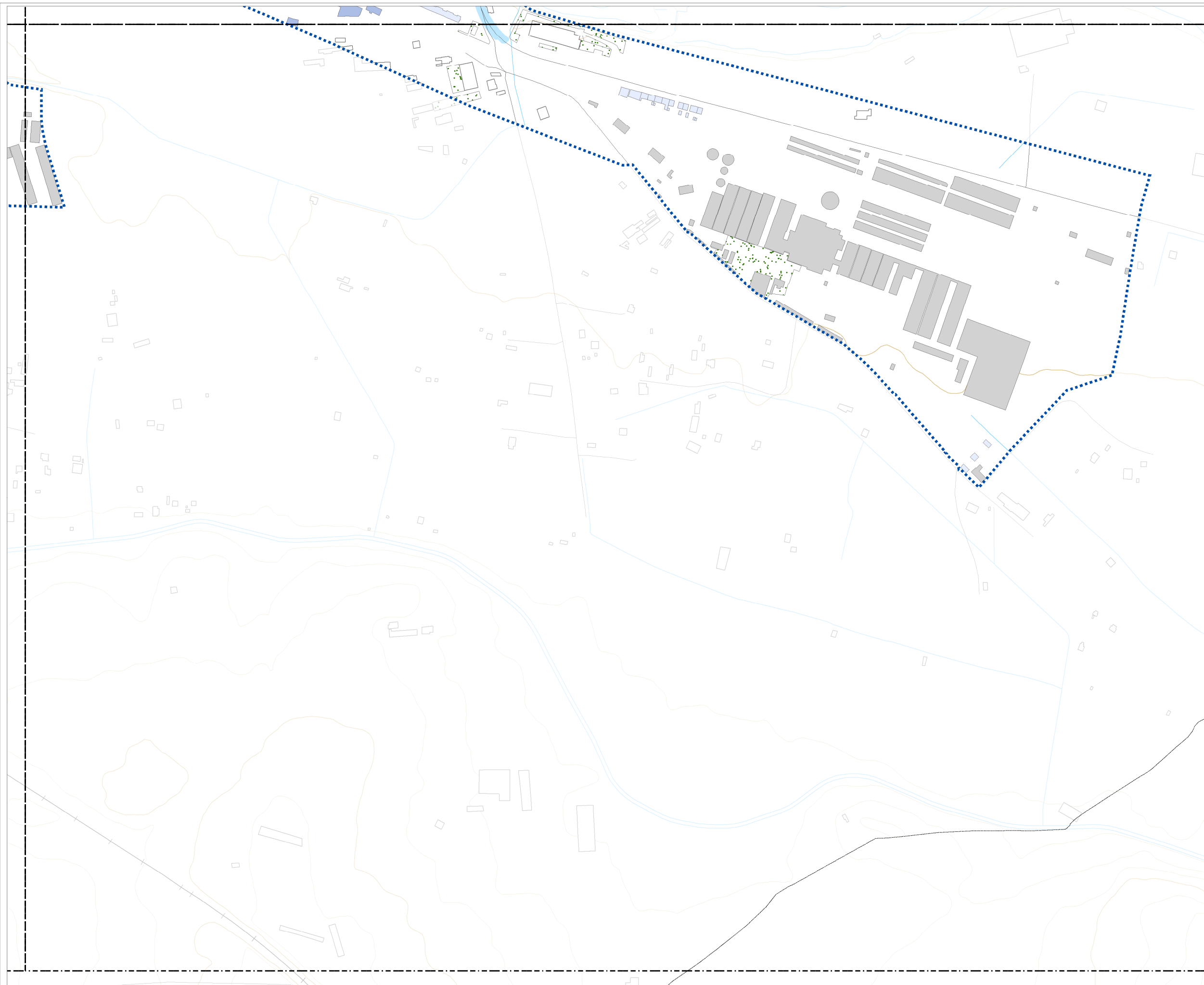
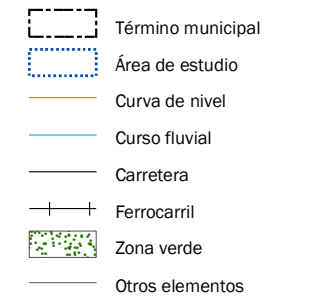
SUPERACIÓN DE LOS OBJETIVOS DE CALIDAD ACÚSTICA EN FUNCIÓN DE LA ZONIFICACIÓN ACÚSTICA (dBA)



TIPOS DE EDIFICIOS



ELEMENTOS CARTOGRÁFICOS



CONSULTORA



AUTOR DEL ESTUDIO

José Ignacio Riesco García



MAPA DE CONFLICTO
Le. RUIDO TOTAL

ESCALA

1:5.000

PLANO

AG_CYL_AD_T_Le_CON

HOJA Nº

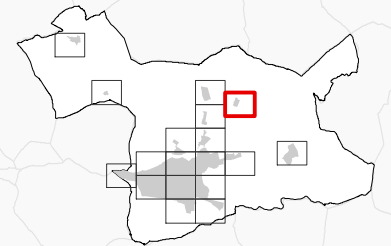
13

FECHA

NOVIEMBRE 2023

ACTUALIZACIÓN DEL MAPA ESTRATÉGICO DE RUIDO DE ARANDA DE DUERO 2022

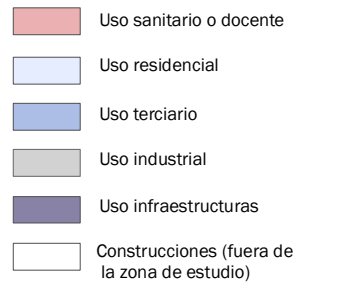
PLANO GUÍA



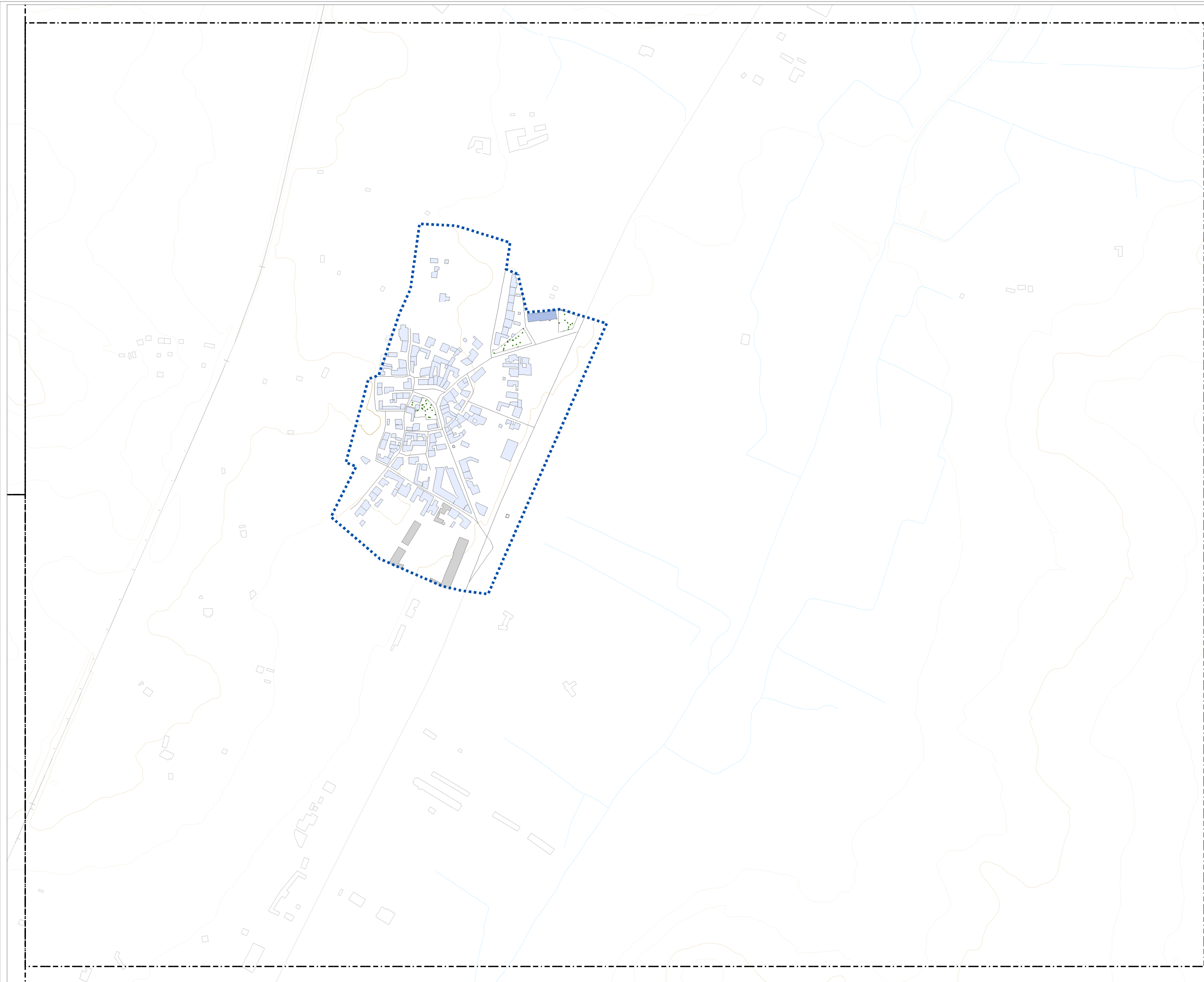
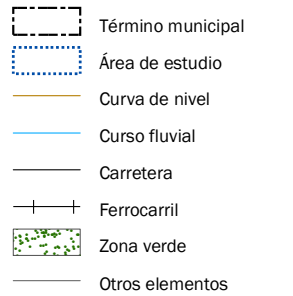
SUPERACIÓN DE LOS OBJETIVOS DE CALIDAD ACÚSTICA EN FUNCIÓN DE LA ZONIFICACIÓN ACÚSTICA (dBA)



TIPOS DE EDIFICIOS

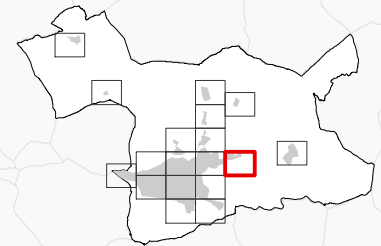


ELEMENTOS CARTOGRÁFICOS



ACTUALIZACIÓN
DEL MAPA ESTRATÉGICO
DE RUIDO DE
ARANDA DE DUERO 2022

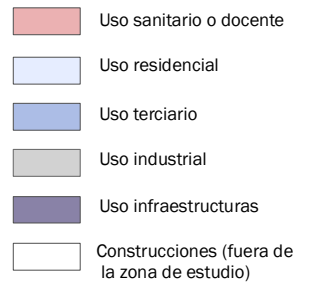
PLANO GUÍA



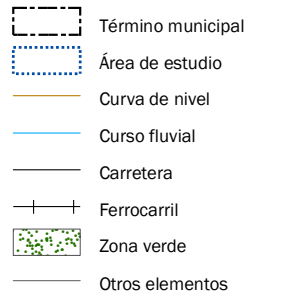
SUPERACIÓN DE LOS
OBJETIVOS DE CALIDAD
ACÚSTICA EN FUNCIÓN DE
LA ZONIFICACIÓN
ACÚSTICA (dBA)



TIPOS DE EDIFICIOS



ELEMENTOS CARTOGRÁFICOS



Cotejo de documentos mediante Código seguro de verificación C.S.V.: 14614277120207607413



CONSULTORA



AUTOR DEL ESTUDIO
José Ignacio Riesco García



MAPA DE CONFLICTO
Le. RUIDO TOTAL

ESCALA



PLANO

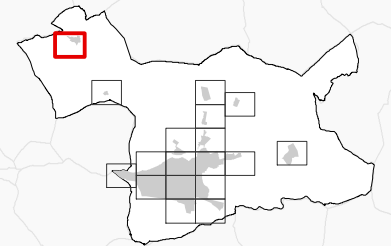
AG_CYL_AD_T_Le_CON

HOJA Nº
15

FECHA
NOVIEMBRE 2023

ACTUALIZACIÓN DEL MAPA ESTRATÉGICO DE RUIDO DE ARANDA DE DUERO 2022

PLANO GUÍA



SUPERACIÓN DE LOS OBJETIVOS DE CALIDAD ACÚSTICA EN FUNCIÓN DE LA ZONIFICACIÓN ACÚSTICA (dBA)

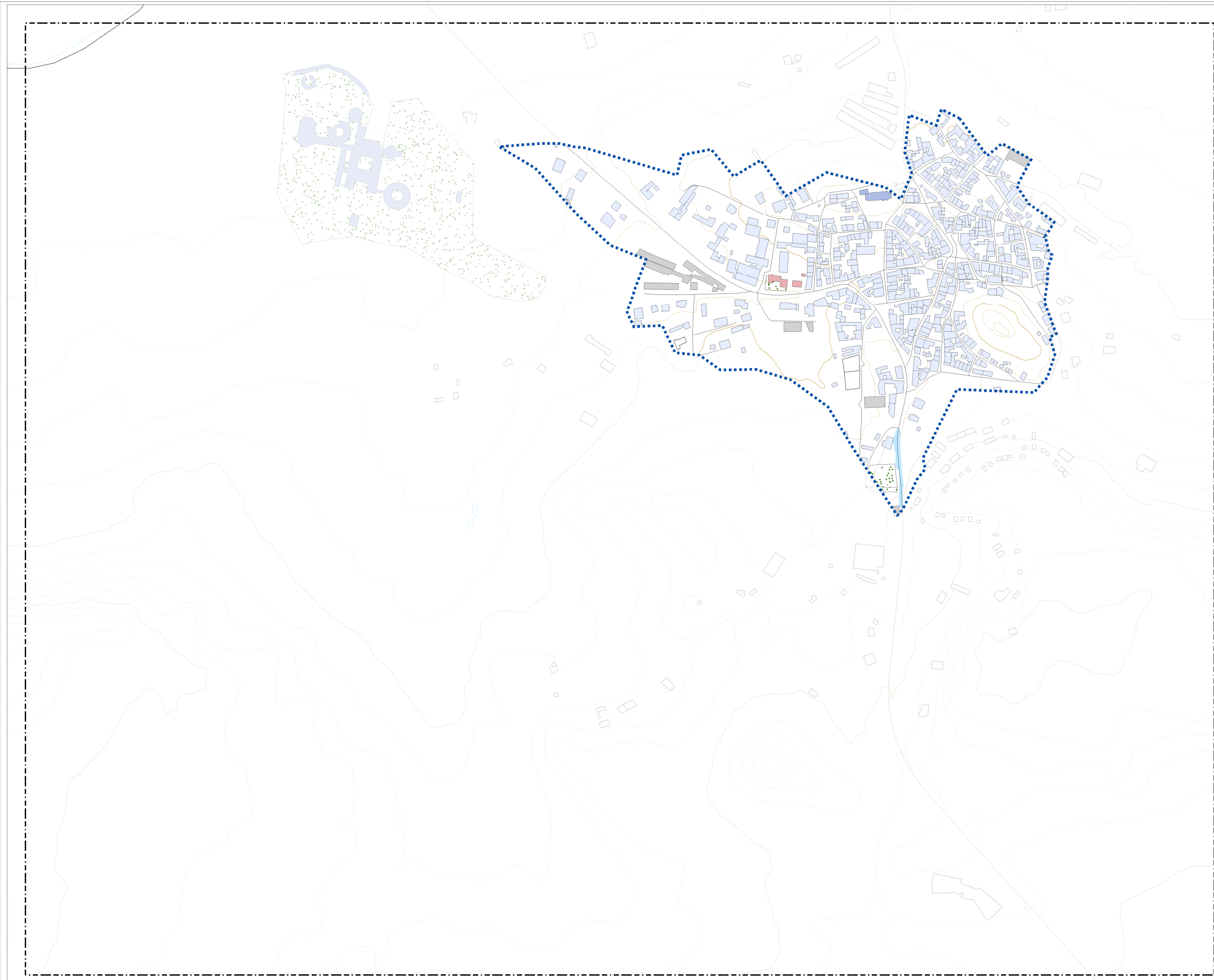


TIPOS DE EDIFICIOS

- Uso sanitario o docente
- Uso residencial
- Uso terciario
- Uso industrial
- Uso infraestructuras
- Construcciones (fuera de la zona de estudio)

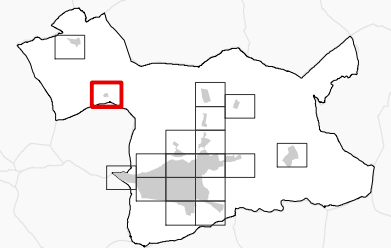
ELEMENTOS CARTOGRÁFICOS

- Término municipal
- Área de estudio
- Curva de nivel
- Curso fluvial
- Carretera
- Ferrocarril
- Zona verde
- Otros elementos



ACTUALIZACIÓN DEL MAPA ESTRATÉGICO DE RUIDO DE ARANDA DE DUERO 2022

PLANO GUÍA



SUPERACIÓN DE LOS OBJETIVOS DE CALIDAD ACÚSTICA EN FUNCIÓN DE LA ZONIFICACIÓN ACÚSTICA (dBA)

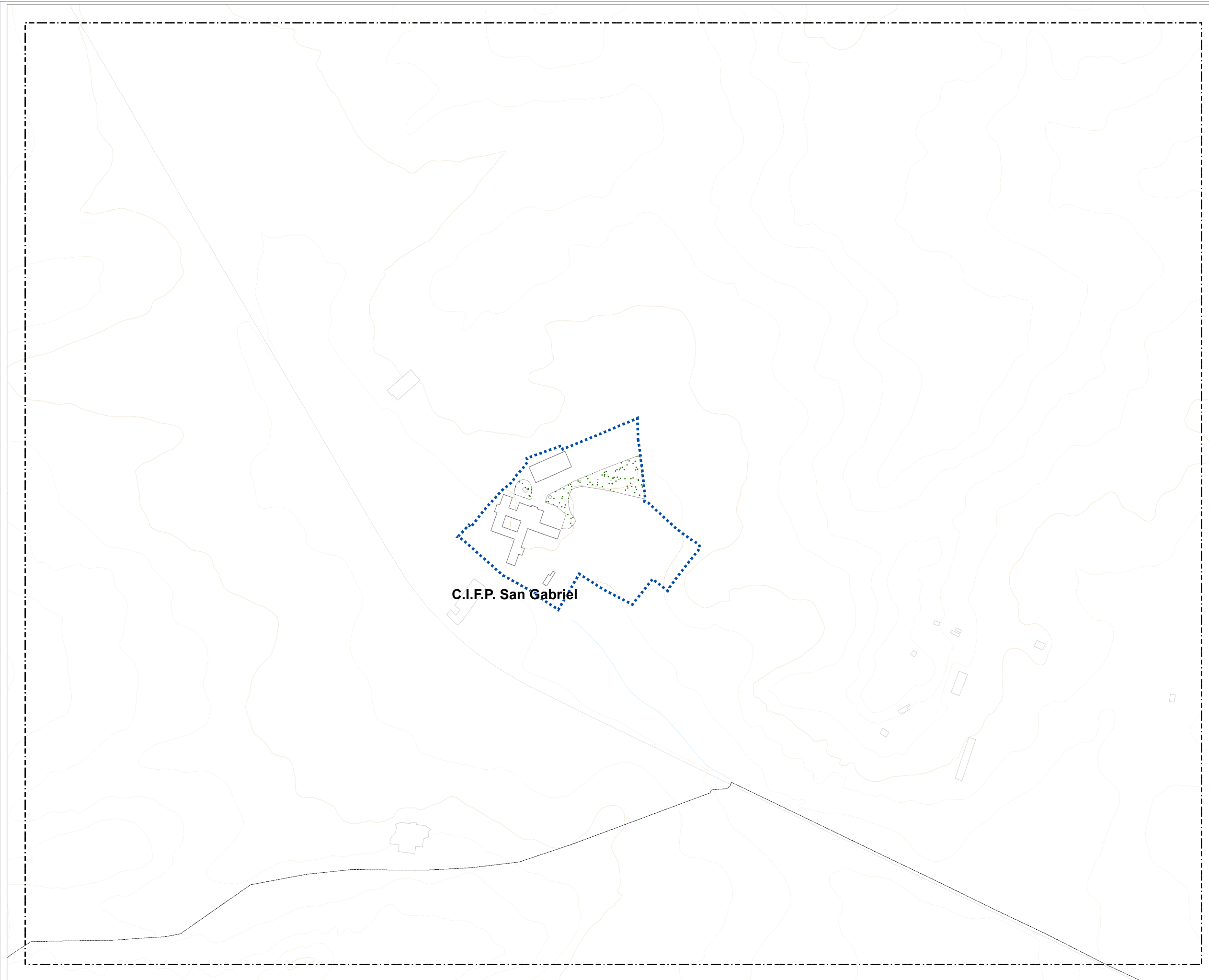
0-5	10-15
5-10	> 15

TIPOS DE EDIFICIOS

	Uso sanitario o docente
	Uso residencial
	Uso terciario
	Uso industrial
	Uso infraestructuras
	Construcciones (fuera de la zona de estudio)

ELEMENTOS CARTOGRÁFICOS

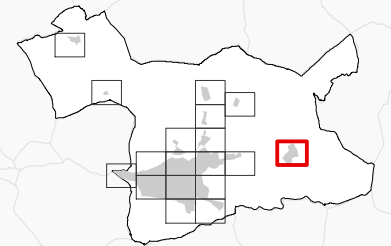
	Término municipal
	Área de estudio
	Curva de nivel
	Curso fluvial
	Carretera
	Ferrocarril
	Zona verde
	Otros elementos



C.I.F.P. San Gabriel

ACTUALIZACIÓN DEL MAPA ESTRATÉGICO DE RUIDO DE ARANDA DE DUERO 2022

PLANO GUÍA



SUPERACIÓN DE LOS OBJETIVOS DE CALIDAD ACÚSTICA EN FUNCIÓN DE LA ZONIFICACIÓN ACÚSTICA (dBA)

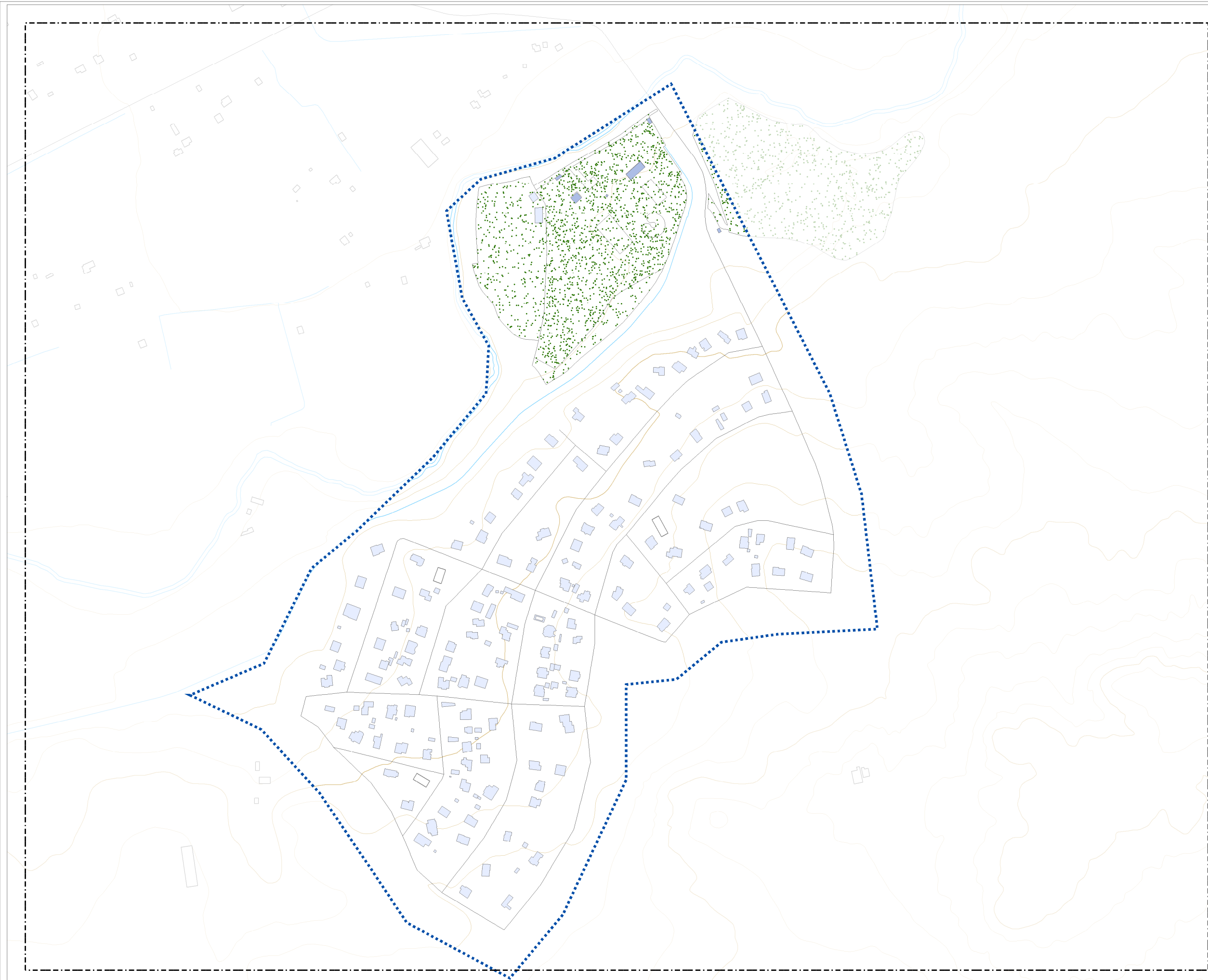


TIPOS DE EDIFICIOS

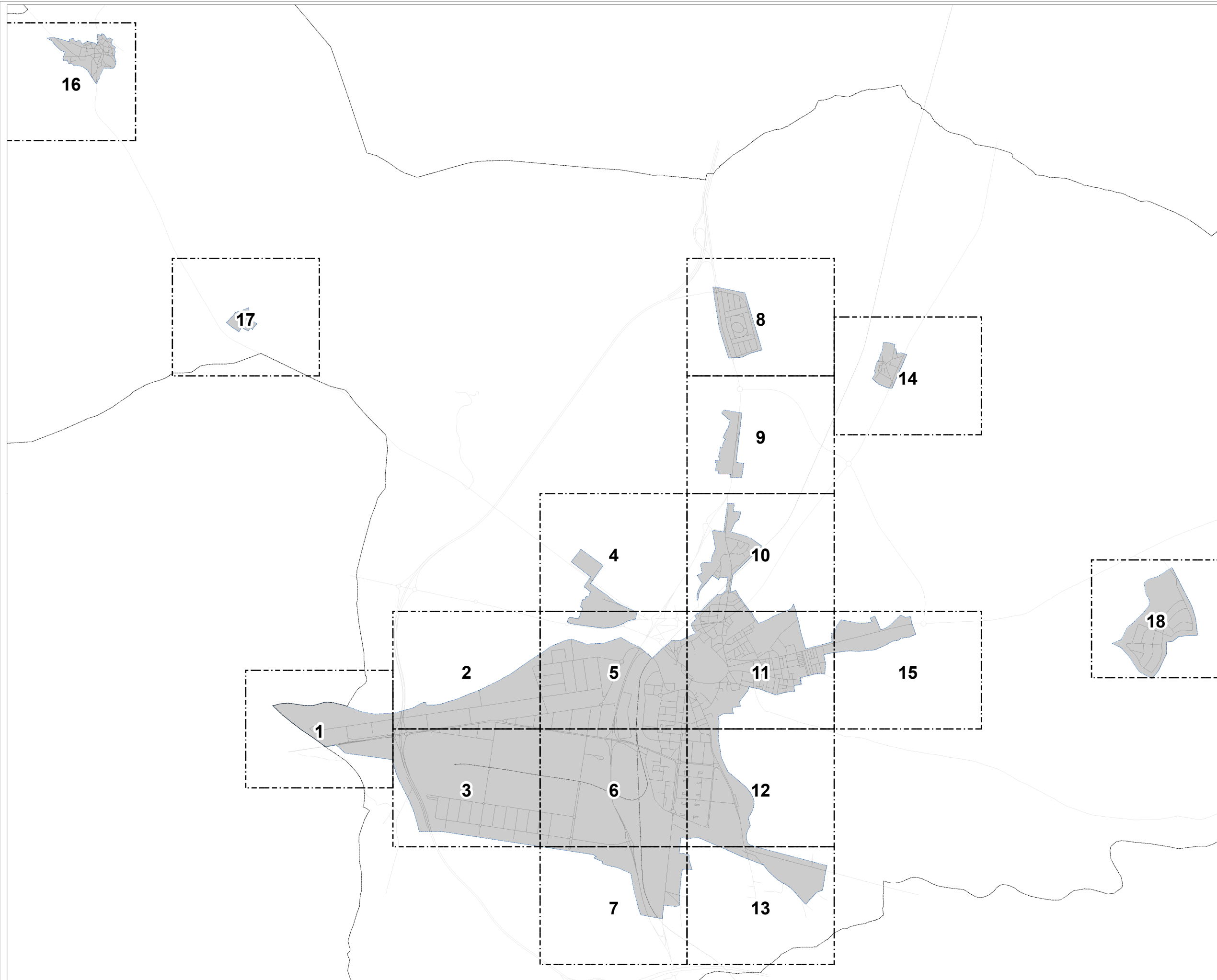
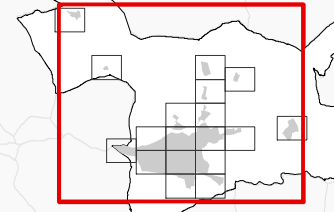
- Uso sanitario o docente
- Uso residencial
- Uso terciario
- Uso industrial
- Uso infraestructuras
- Construcciones (fuera de la zona de estudio)

ELEMENTOS CARTOGRÁFICOS

- Término municipal
- Área de estudio
- Curva de nivel
- Curso fluvial
- Carretera
- Ferrocarril
- Zona verde
- Otros elementos



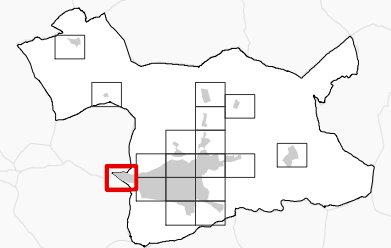
PLANO GUÍA



Cotejo de documentos mediante Código seguro de verificación C.S.V.: 14614277120207607413

ACTUALIZACIÓN DEL MAPA ESTRATÉGICO DE RUIDO DE ARANDA DE DUERO 2022

PLANO GUÍA

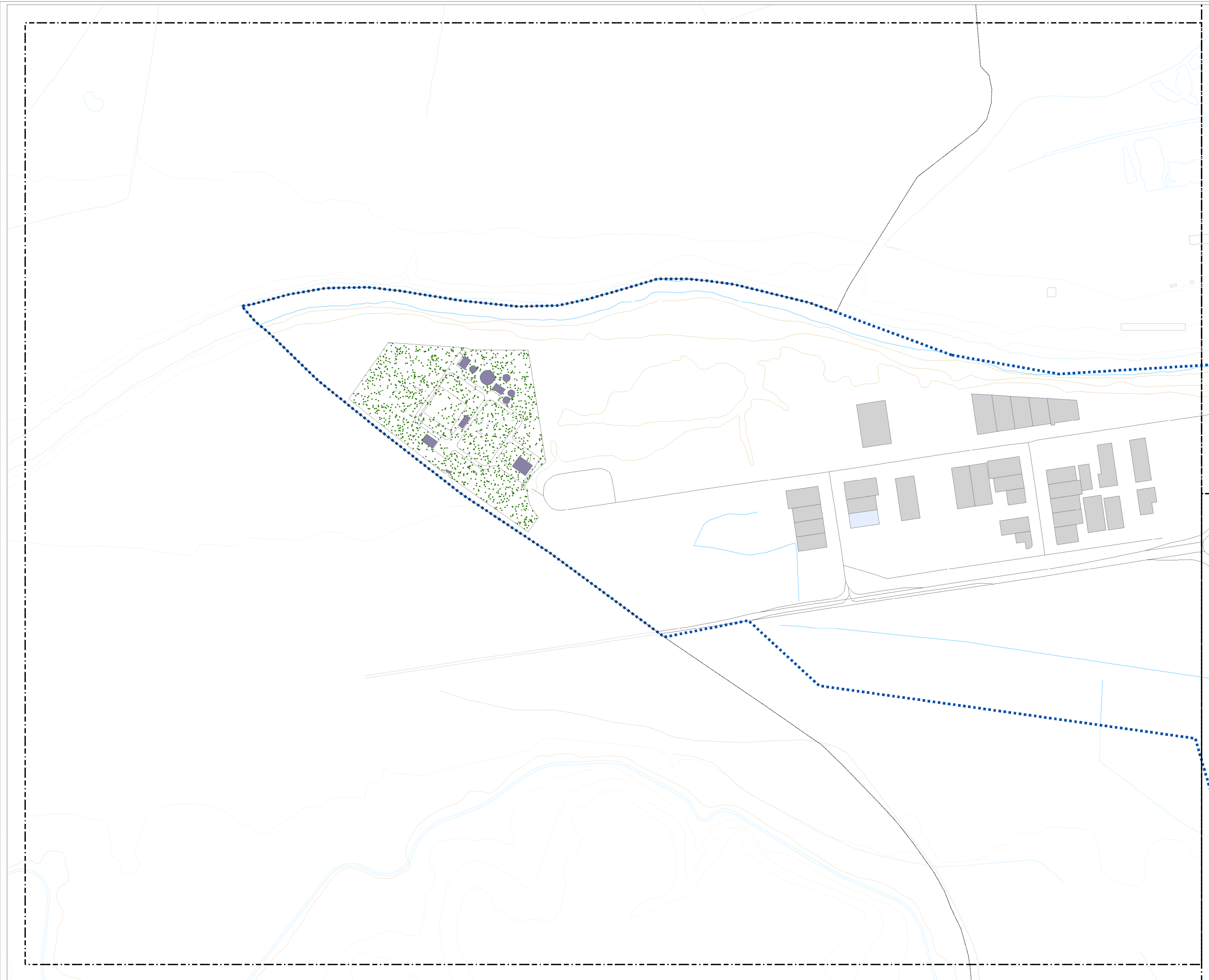


SUPERACIÓN DE LOS OBJETIVOS DE CALIDAD ACÚSTICA EN FUNCIÓN DE LA ZONIFICACIÓN ACÚSTICA (dBA)



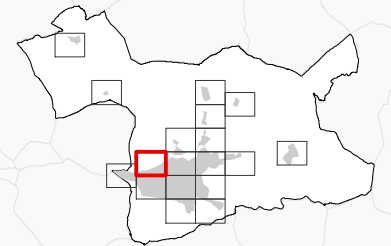
- ### TIPOS DE EDIFICIOS
- Uso sanitario o docente
 - Uso residencial
 - Uso terciario
 - Uso industrial
 - Uso infraestructuras
 - Construcciones (fuera de la zona de estudio)

- ### ELEMENTOS CARTOGRÁFICOS
- Término municipal
 - Área de estudio
 - Curva de nivel
 - Curso fluvial
 - Carretera
 - Ferrocarril
 - Zona verde
 - Otros elementos



ACTUALIZACIÓN DEL MAPA ESTRATÉGICO DE RUIDO DE ARANDA DE DUERO 2022

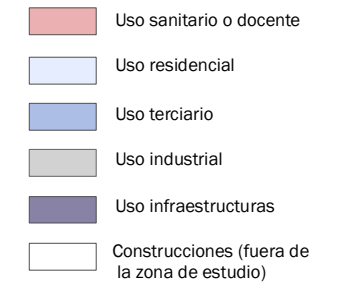
PLANO GUÍA



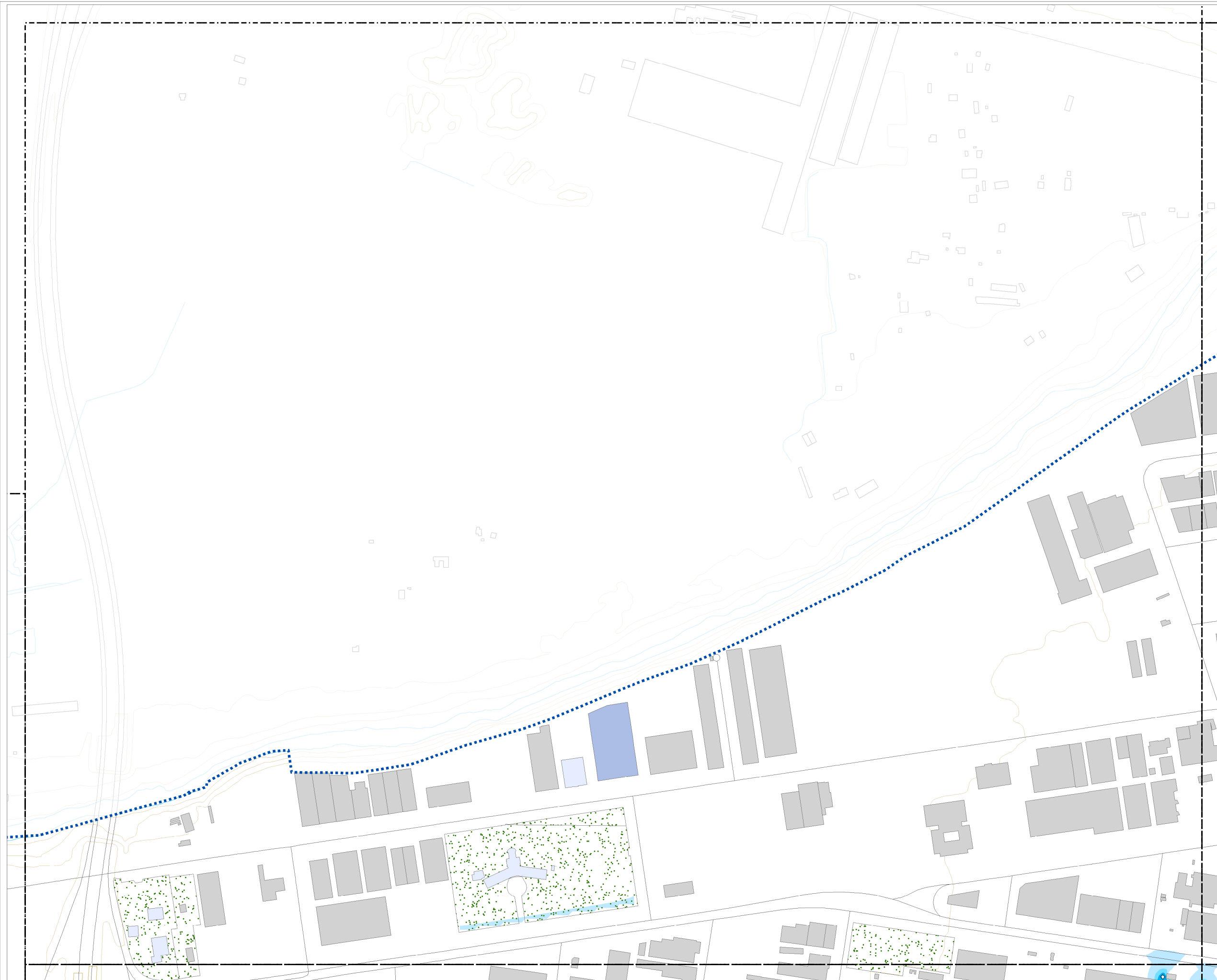
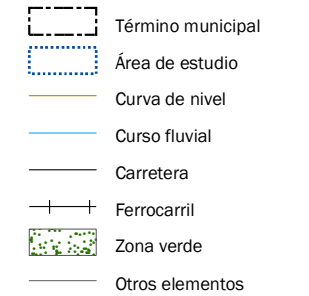
SUPERACIÓN DE LOS OBJETIVOS DE CALIDAD ACÚSTICA EN FUNCIÓN DE LA ZONIFICACIÓN ACÚSTICA (dBA)



TIPOS DE EDIFICIOS

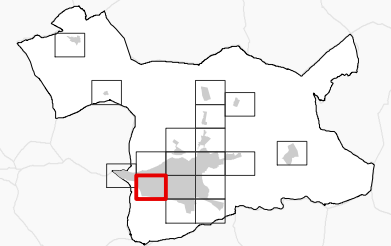


ELEMENTOS CARTOGRÁFICOS



ACTUALIZACIÓN DEL MAPA ESTRATÉGICO DE RUIDO DE ARANDA DE DUERO 2022

PLANO GUÍA



SUPERACIÓN DE LOS OBJETIVOS DE CALIDAD ACÚSTICA EN FUNCIÓN DE LA ZONIFICACIÓN ACÚSTICA (dBA)

0-5	10-15
5-10	> 15

TIPOS DE EDIFICIOS

Usos sanitarios o docentes
Uso residencial
Uso terciario
Uso industrial
Uso infraestructuras
Construcciones (fuera de la zona de estudio)

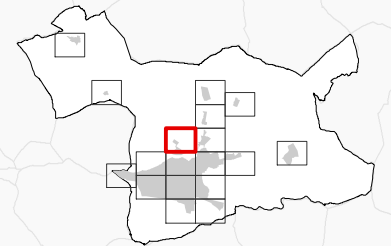
ELEMENTOS CARTOGRÁFICOS

Término municipal
Área de estudio
Curva de nivel
Curso fluvial
Carretera
Ferrocarril
Zona verde
Otros elementos



ACTUALIZACIÓN DEL MAPA ESTRATÉGICO DE RUIDO DE ARANDA DE DUERO 2022

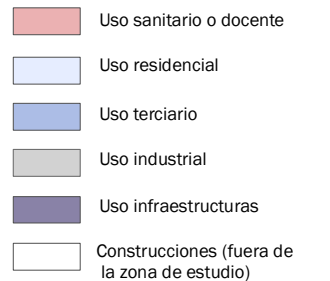
PLANO GUÍA



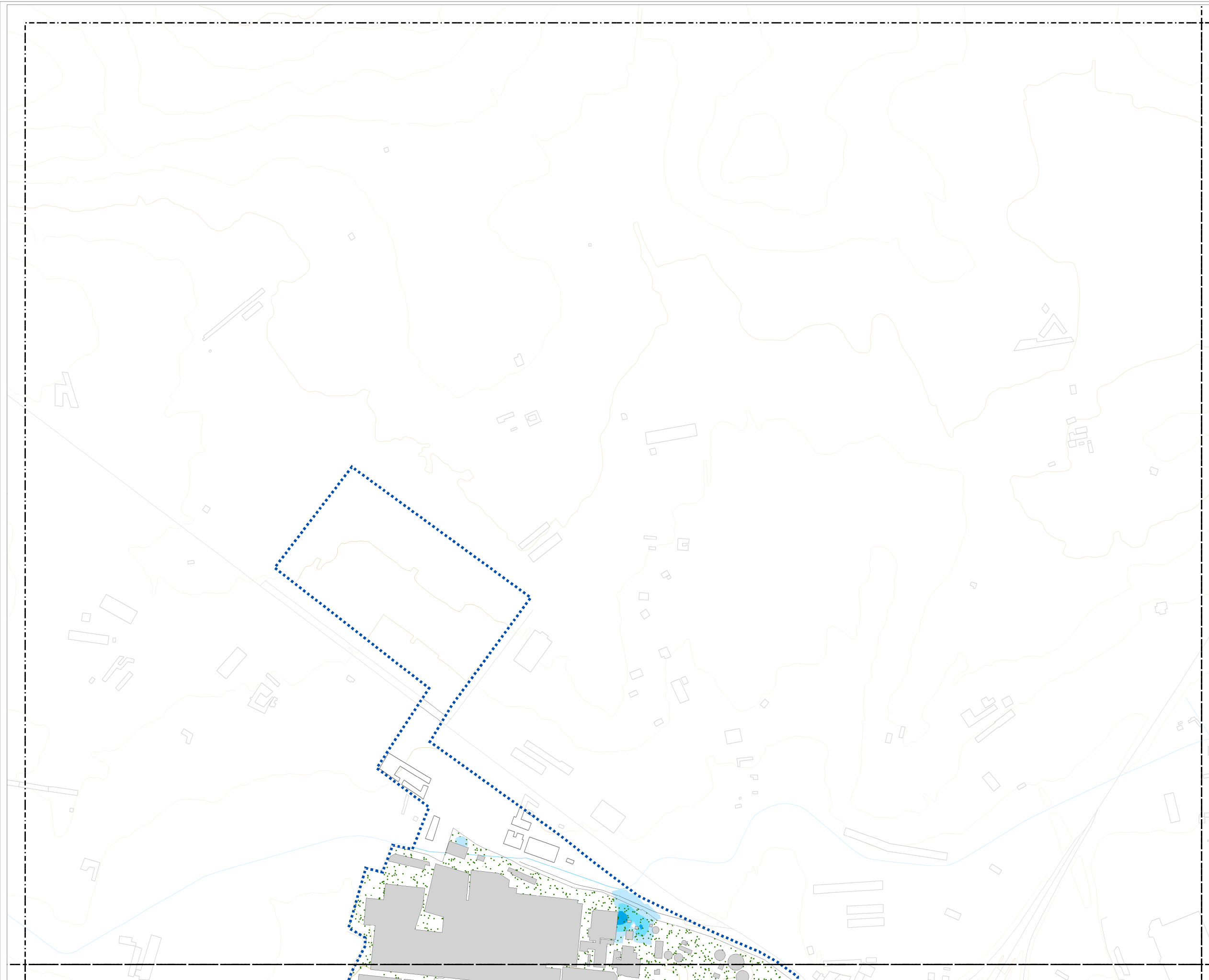
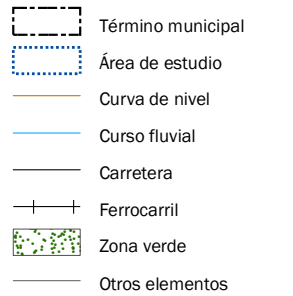
SUPERACIÓN DE LOS OBJETIVOS DE CALIDAD ACÚSTICA EN FUNCIÓN DE LA ZONIFICACIÓN ACÚSTICA (dBA)



TIPOS DE EDIFICIOS

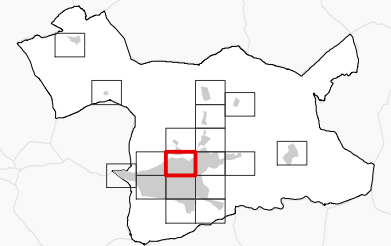


ELEMENTOS CARTOGRÁFICOS



ACTUALIZACIÓN
DEL MAPA ESTRATÉGICO
DE RUIDO DE
ARANDA DE DUERO 2022

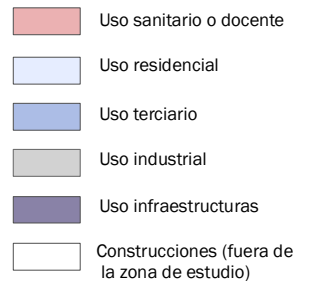
PLANO GUÍA



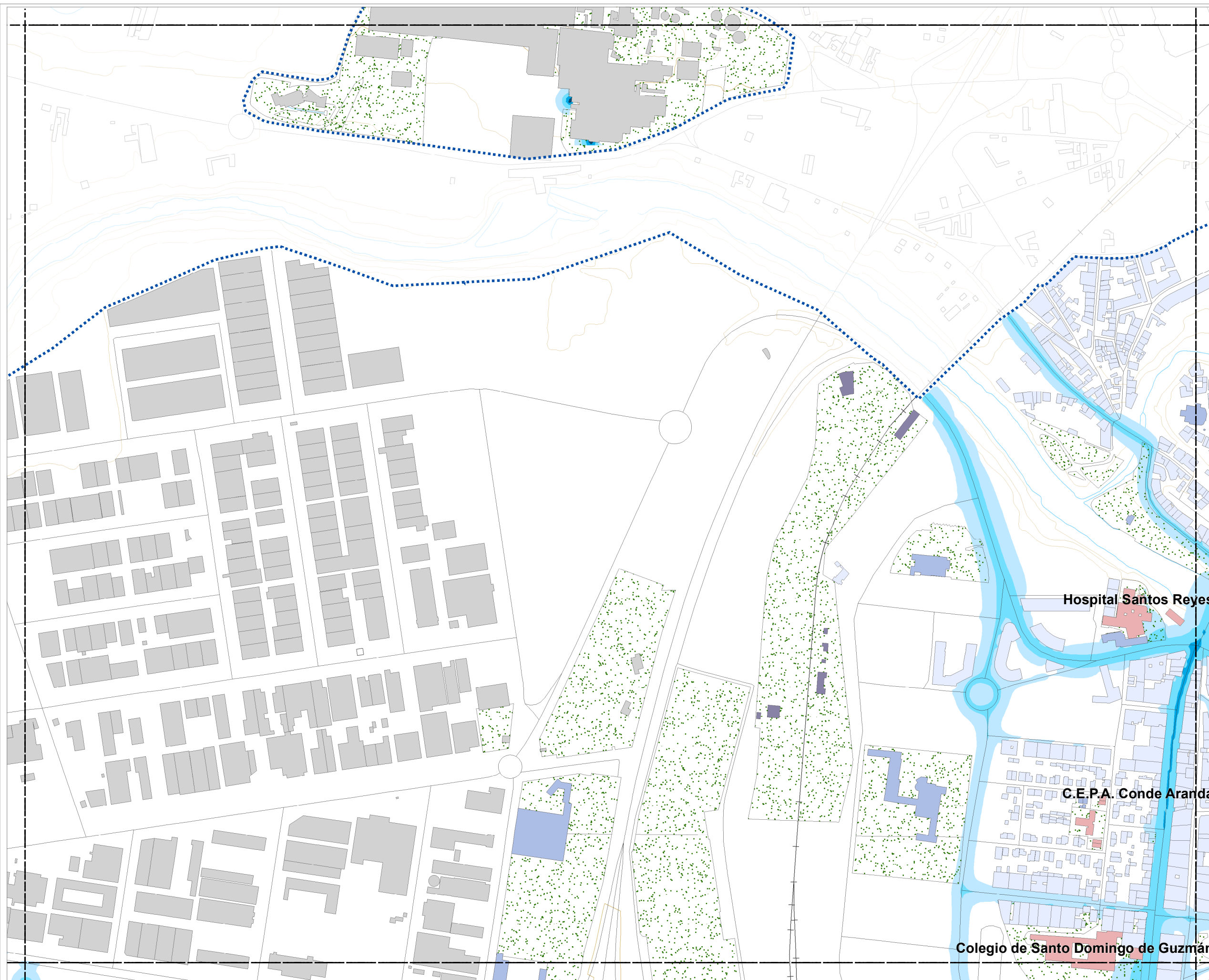
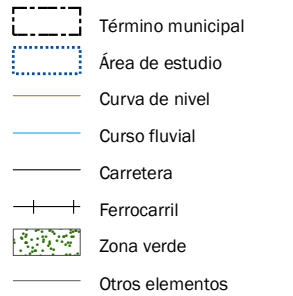
SUPERACIÓN DE LOS
OBJETIVOS DE CALIDAD
ACÚSTICA EN FUNCIÓN DE
LA ZONIFICACIÓN
ACÚSTICA (dBA)



TIPOS DE EDIFICIOS



ELEMENTOS CARTOGRÁFICOS



Cotejo de documentos mediante Código seguro de verificación C.S.V.: 14614277120207607413



CONSULTORA

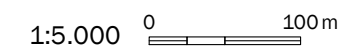


AUTOR DEL ESTUDIO

José Ignacio Riesco García

MAPA DE CONFLICTO
Ln. RUIDO TOTAL

ESCALA



PLANO

AG_CYL_AD_T_Ln_CON

HOJA Nº

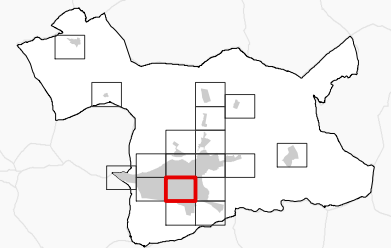
5

FECHA

NOVIEMBRE 2023

ACTUALIZACIÓN DEL MAPA ESTRATÉGICO DE RUIDO DE ARANDA DE DUERO 2022

PLANO GUÍA



SUPERACIÓN DE LOS OBJETIVOS DE CALIDAD ACÚSTICA EN FUNCIÓN DE LA ZONIFICACIÓN ACÚSTICA (dBA)

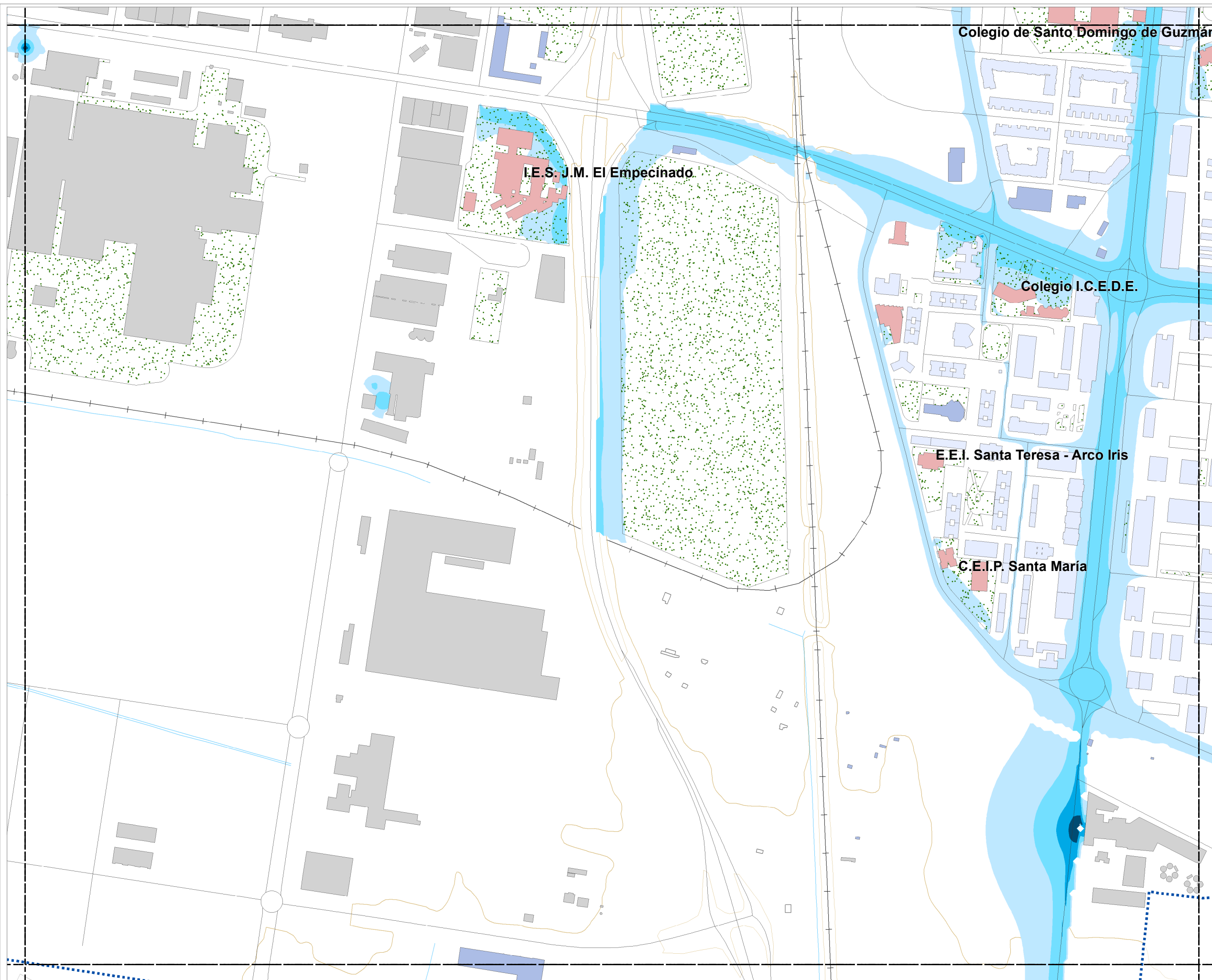


TIPOS DE EDIFICIOS

- Uso sanitario o docente
- Uso residencial
- Uso terciario
- Uso industrial
- Uso infraestructuras
- Construcciones (fuera de la zona de estudio)

ELEMENTOS CARTOGRÁFICOS

- Término municipal
- Área de estudio
- Curva de nivel
- Curso fluvial
- Carretera
- Ferrocarril
- Zona verde
- Otros elementos



Colegio de Santo Domingo de Guzmán

I.E.S. J.M. El Empeinado

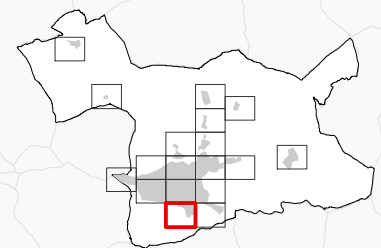
Colegio I.C.E.D.E.

E.E.I. Santa Teresa - Arco Iris

C.E.I.P. Santa María

ACTUALIZACIÓN DEL MAPA ESTRATÉGICO DE RUIDO DE ARANDA DE DUERO 2022

PLANO GUÍA



SUPERACIÓN DE LOS OBJETIVOS DE CALIDAD ACÚSTICA EN FUNCIÓN DE LA ZONIFICACIÓN ACÚSTICA (dBA)

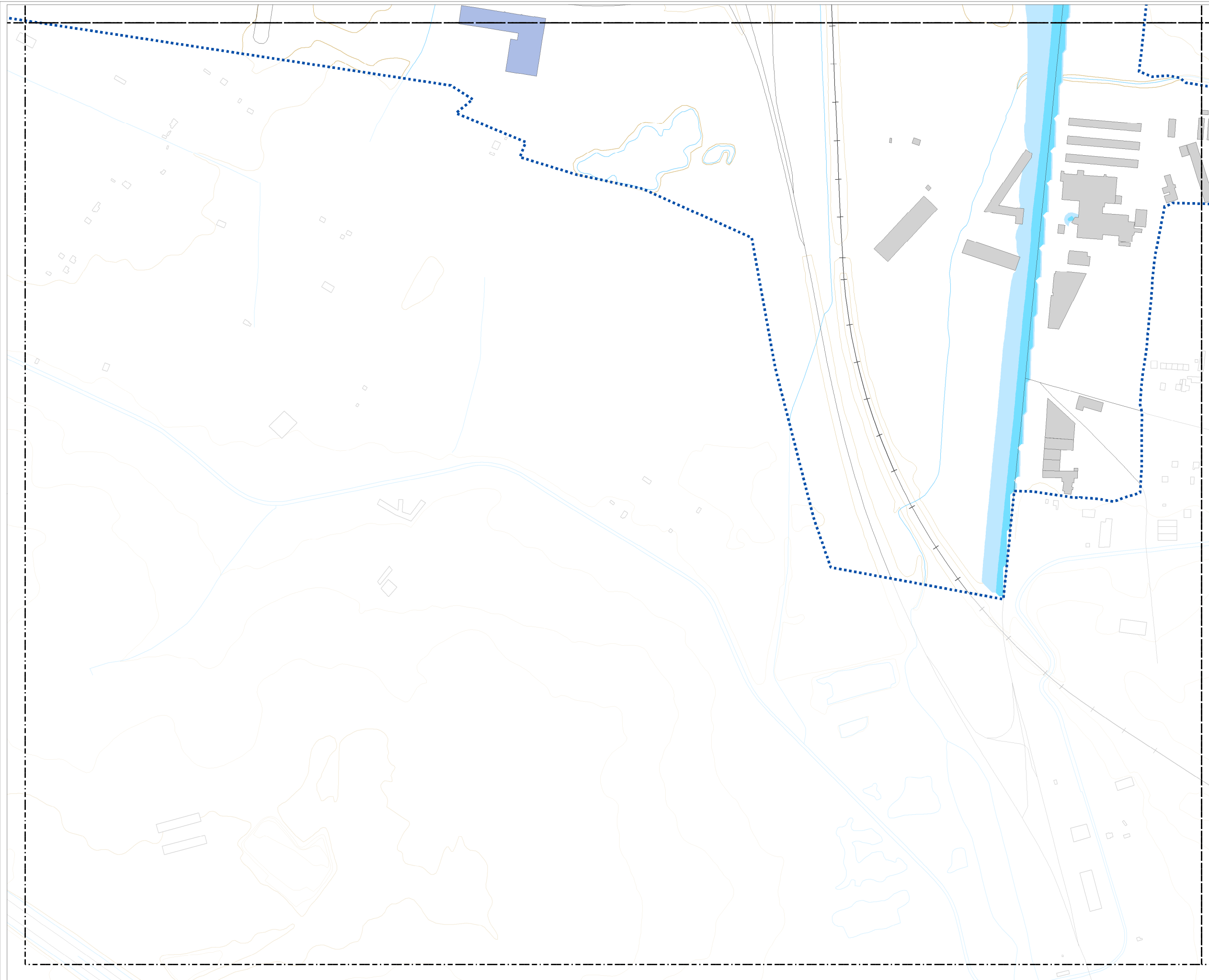
	0-5		10-15
	5-10		> 15

TIPOS DE EDIFICIOS

	Uso sanitario o docente
	Uso residencial
	Uso terciario
	Uso industrial
	Uso infraestructuras
	Construcciones (fuera de la zona de estudio)

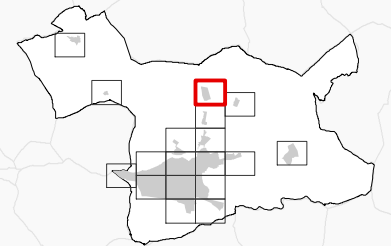
ELEMENTOS CARTOGRÁFICOS

	Término municipal
	Área de estudio
	Curva de nivel
	Curso fluvial
	Carretera
	Ferrocarril
	Zona verde
	Otros elementos



ACTUALIZACIÓN DEL MAPA ESTRATÉGICO DE RUIDO DE ARANDA DE DUERO 2022

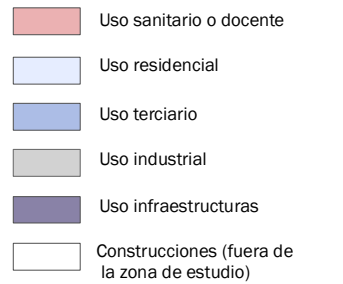
PLANO GUÍA



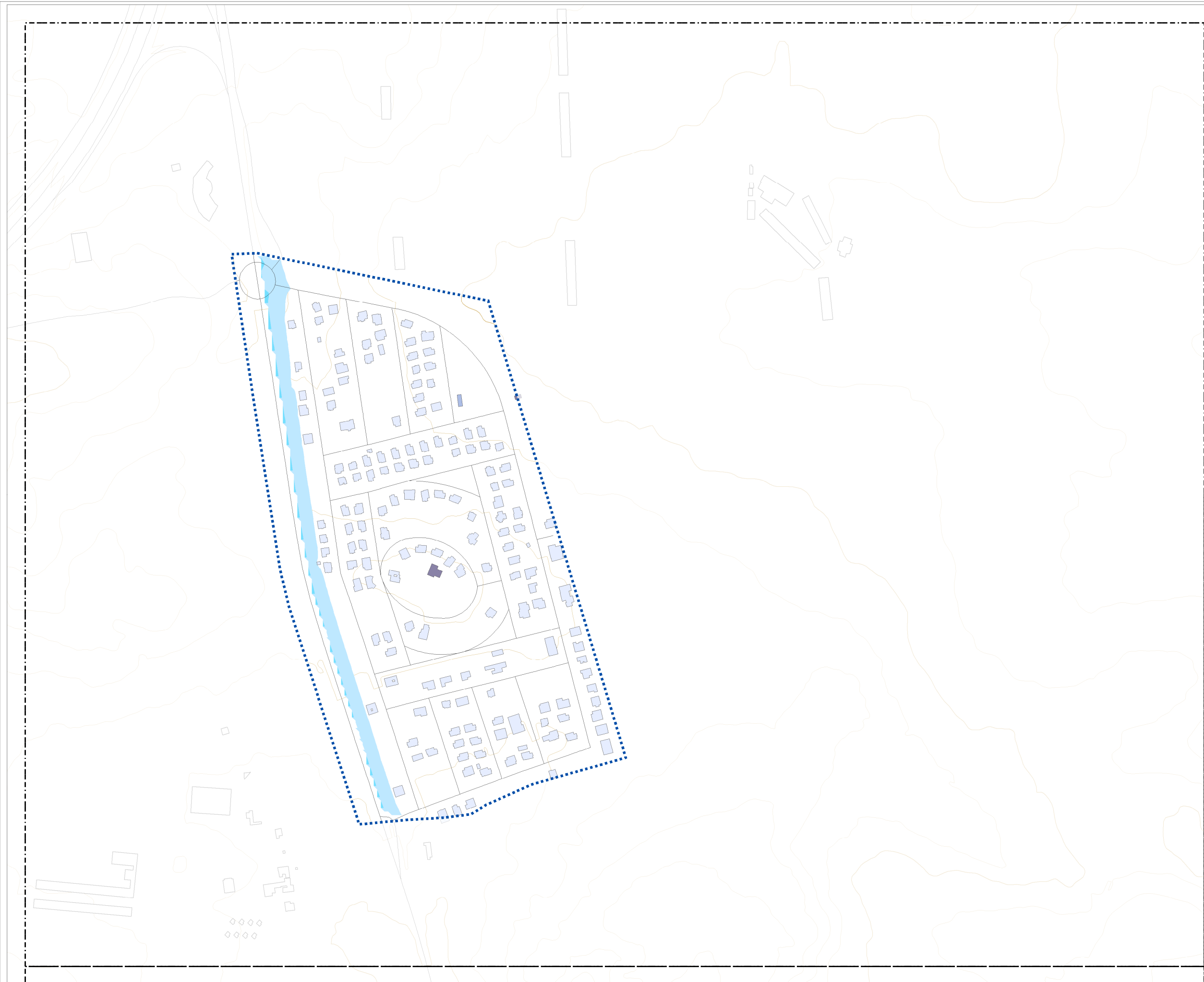
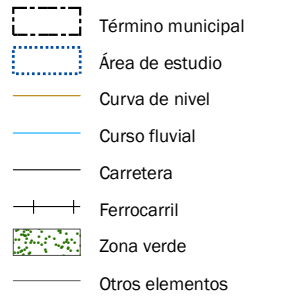
SUPERACIÓN DE LOS OBJETIVOS DE CALIDAD ACÚSTICA EN FUNCIÓN DE LA ZONIFICACIÓN ACÚSTICA (dBA)



TIPOS DE EDIFICIOS

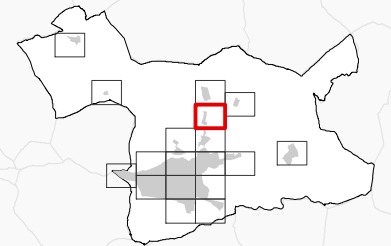


ELEMENTOS CARTOGRÁFICOS



ACTUALIZACIÓN
DEL MAPA ESTRATÉGICO
DE RUIDO DE
ARANDA DE DUERO 2022

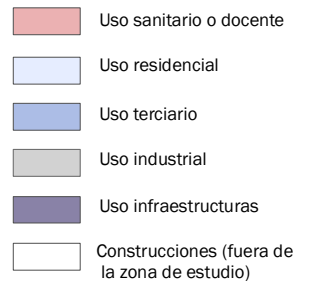
PLANO GUÍA



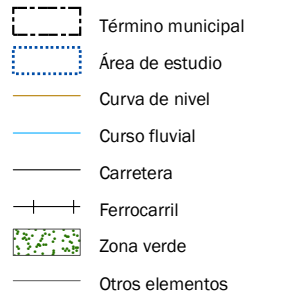
SUPERACIÓN DE LOS
OBJETIVOS DE CALIDAD
ACÚSTICA EN FUNCIÓN DE
LA ZONIFICACIÓN
ACÚSTICA (dBA)



TIPOS DE EDIFICIOS



ELEMENTOS CARTOGRÁFICOS



Cotejo de documentos mediante Código seguro de verificación C.S.V.: 14614277120207607413



CONSULTORA



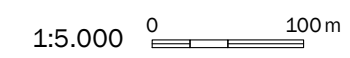
AUTOR DEL ESTUDIO

José Ignacio Riesco García



MAPA DE CONFLICTO
Ln. RUIDO TOTAL

ESCALA



PLANO

AG_CYL_AD_T_Ln_CON

HOJA Nº

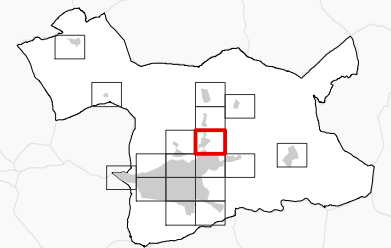
9

FECHA

NOVIEMBRE 2023

ACTUALIZACIÓN DEL MAPA ESTRATÉGICO DE RUIDO DE ARANDA DE DUERO 2022

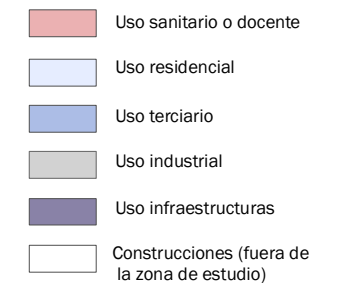
PLANO GUÍA



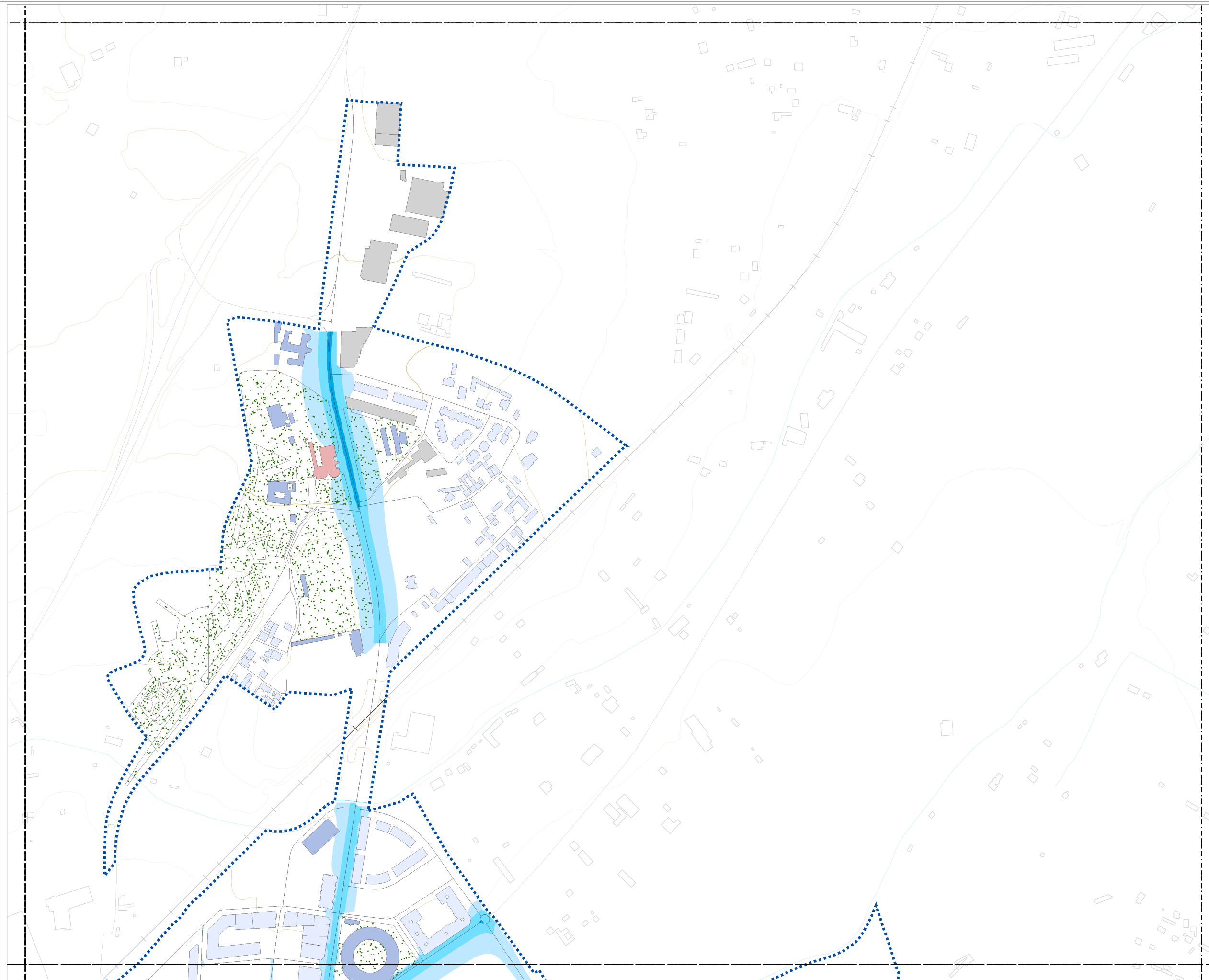
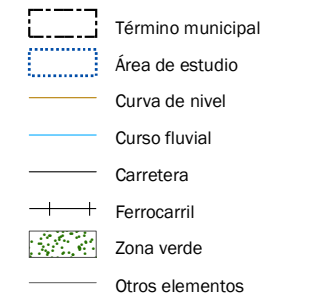
SUPERACIÓN DE LOS OBJETIVOS DE CALIDAD ACÚSTICA EN FUNCIÓN DE LA ZONIFICACIÓN ACÚSTICA (dBA)



TIPOS DE EDIFICIOS

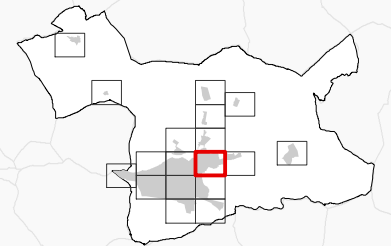


ELEMENTOS CARTOGRÁFICOS



ACTUALIZACIÓN
DEL MAPA ESTRATÉGICO
DE RUIDO DE
ARANDA DE DUERO 2022

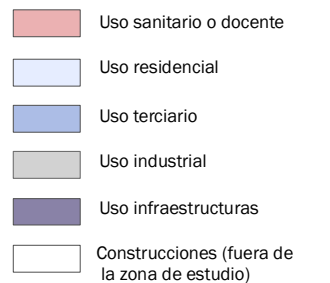
PLANO GUÍA



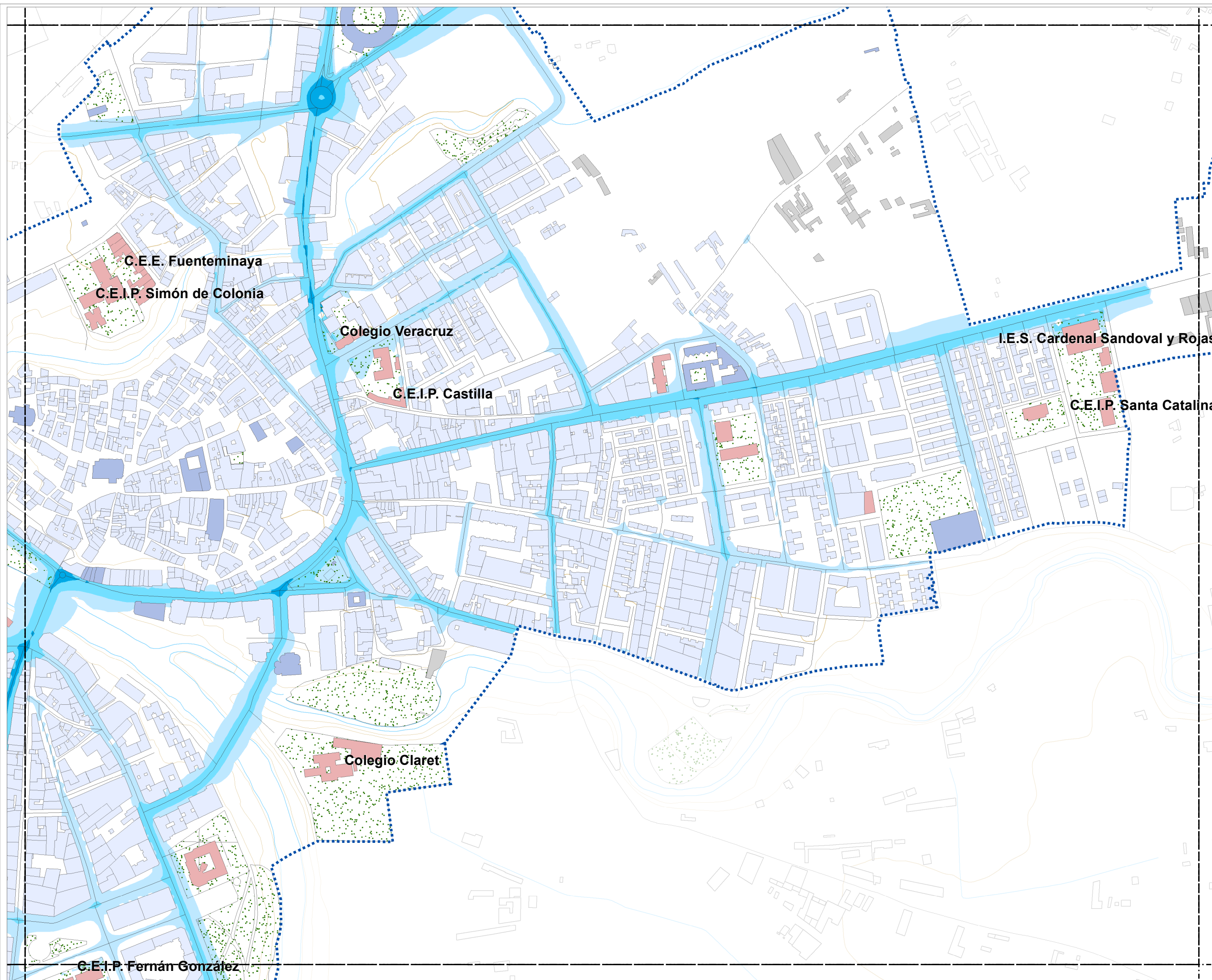
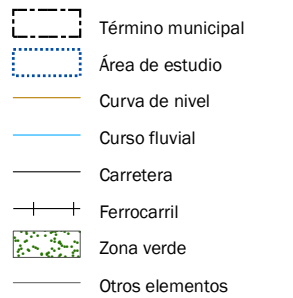
SUPERACIÓN DE LOS
OBJETIVOS DE CALIDAD
ACÚSTICA EN FUNCIÓN DE
LA ZONIFICACIÓN
ACÚSTICA (dBA)



TIPOS DE EDIFICIOS



ELEMENTOS CARTOGRÁFICOS



Cotejo de documentos mediante Código seguro de verificación C.S.V.: 14614277120207607413



CONSULTORA



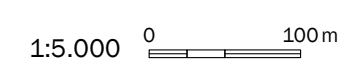
AUTOR DEL ESTUDIO

José Ignacio Riesco García



MAPA DE CONFLICTO
Ln. RUIDO TOTAL

ESCALA



PLANO

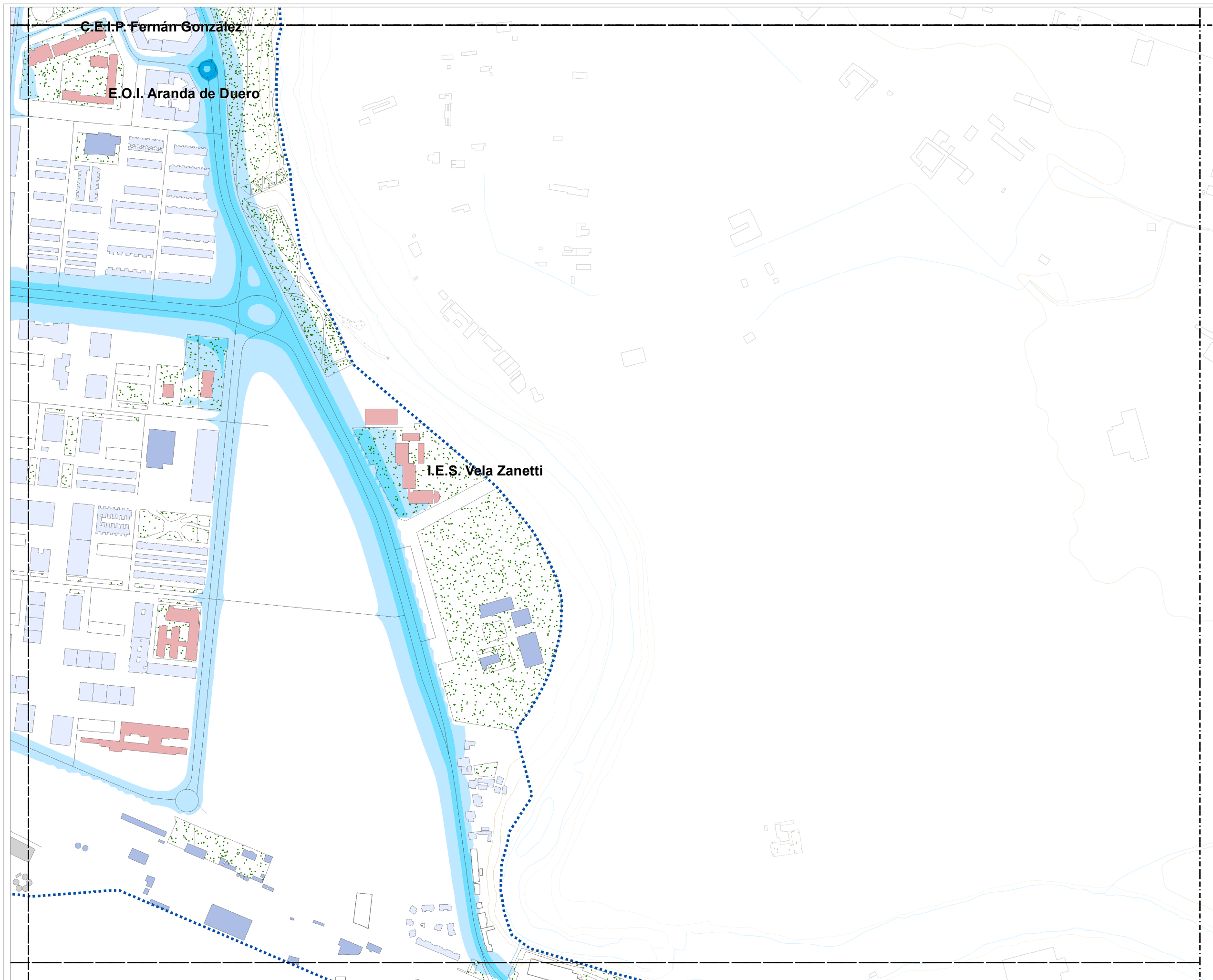
AG_CYL_AD_T_Ln_CON

HOJA Nº

11

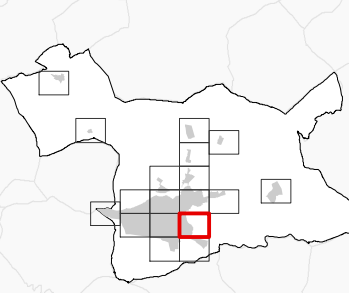
FECHA

NOVIEMBRE 2023



ACTUALIZACIÓN DEL MAPA ESTRATÉGICO DE RUIDO DE ARANDA DE DUERO 2022

PLANO GUÍA



SUPERACIÓN DE LOS OBJETIVOS DE CALIDAD ACÚSTICA EN FUNCIÓN DE LA ZONIFICACIÓN ACÚSTICA (dBA)

0-5	10-15
5-10	> 15

TIPOS DE EDIFICIOS

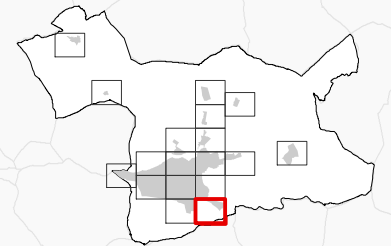
Red	Uso sanitario o docente
Light Blue	Uso residencial
Medium Blue	Uso terciario
Grey	Uso industrial
Dark Blue	Uso infraestructuras
White	Construcciones (fuera de la zona de estudio)

ELEMENTOS CARTOGRAFICOS

Dashed line	Término municipal
Dotted blue line	Área de estudio
Orange line	Curva de nivel
Light blue line	Curso fluvial
Black line	Carretera
Black line with cross	Ferrocarril
Green dots	Zona verde
Black line	Otros elementos

ACTUALIZACIÓN
DEL MAPA ESTRATÉGICO
DE RUIDO DE
ARANDA DE DUERO 2022

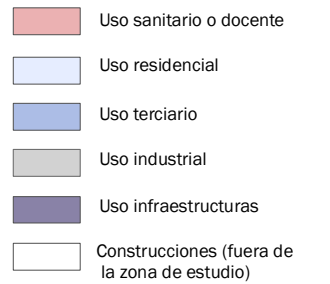
PLANO GUÍA



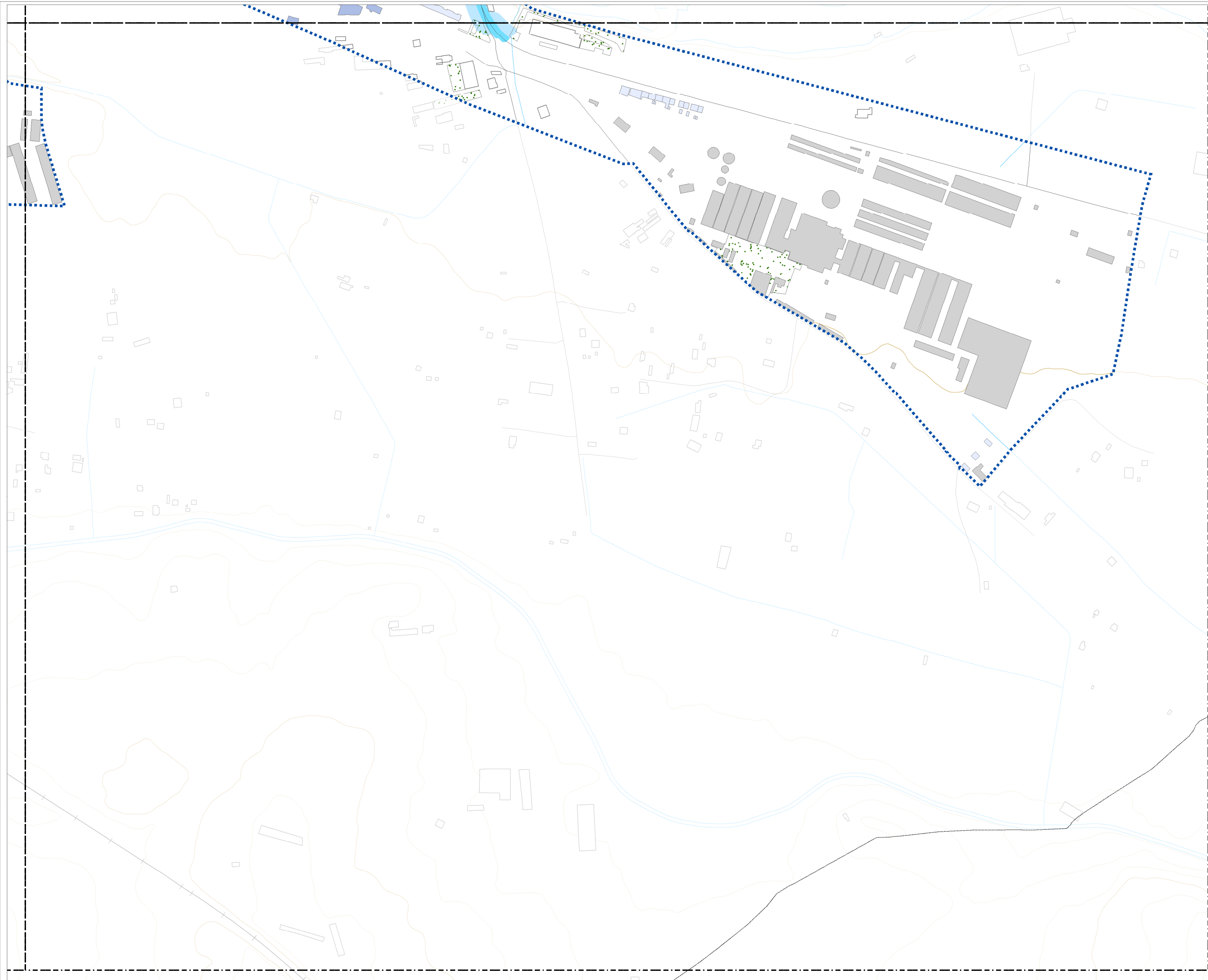
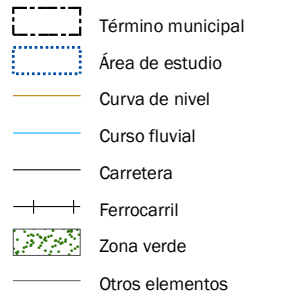
SUPERACIÓN DE LOS
OBJETIVOS DE CALIDAD
ACÚSTICA EN FUNCIÓN DE
LA ZONIFICACIÓN
ACÚSTICA (dBA)



TIPOS DE EDIFICIOS



ELEMENTOS CARTOGRÁFICOS



Cotejo de documentos mediante Código seguro de verificación C.S.V.: 14614277120207607413



CONSULTORA



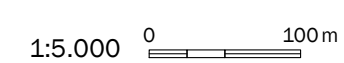
AUTOR DEL ESTUDIO

José Ignacio Riesco García



MAPA DE CONFLICTO
Ln. RUIDO TOTAL

ESCALA



PLANO

AG_CYL_AD_T_Ln_CON

HOJA Nº

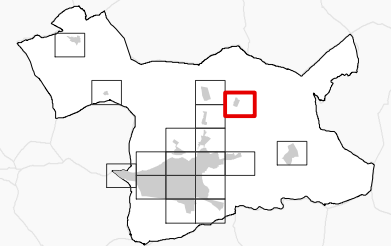
13

FECHA

NOVIEMBRE 2023

ACTUALIZACIÓN DEL MAPA ESTRATÉGICO DE RUIDO DE ARANDA DE DUERO 2022

PLANO GUÍA



SUPERACIÓN DE LOS OBJETIVOS DE CALIDAD ACÚSTICA EN FUNCIÓN DE LA ZONIFICACIÓN ACÚSTICA (dBA)

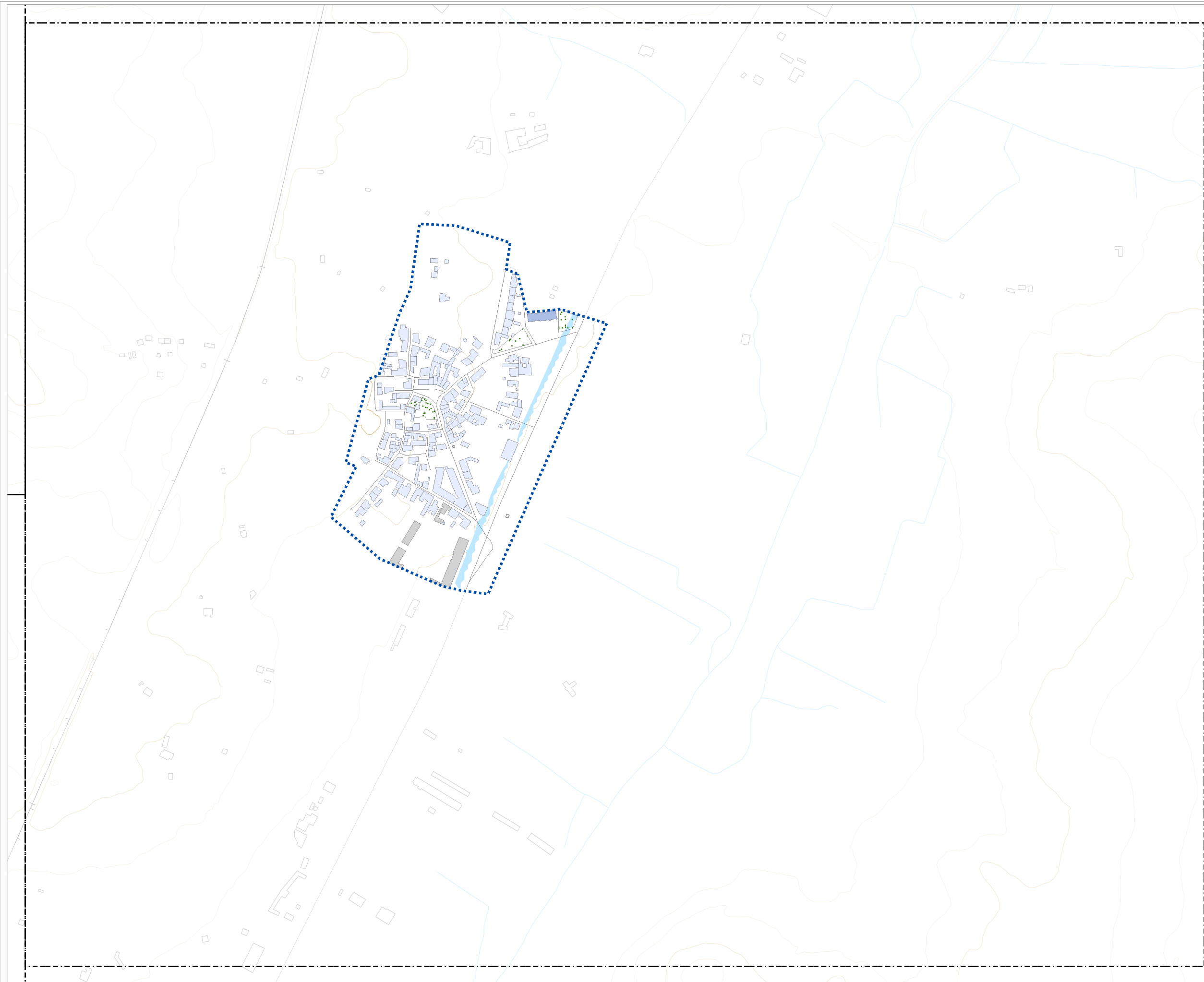


TIPOS DE EDIFICIOS

- Uso sanitario o docente
- Uso residencial
- Uso terciario
- Uso industrial
- Uso infraestructuras
- Construcciones (fuera de la zona de estudio)

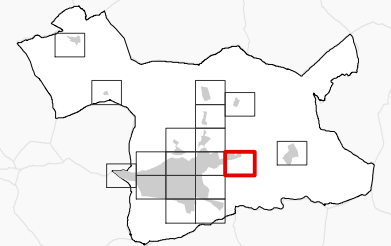
ELEMENTOS CARTOGRÁFICOS

- Término municipal
- Área de estudio
- Curva de nivel
- Curso fluvial
- Carretera
- Ferrocarril
- Zona verde
- Otros elementos



ACTUALIZACIÓN
DEL MAPA ESTRATÉGICO
DE RUIDO DE
ARANDA DE DUERO 2022

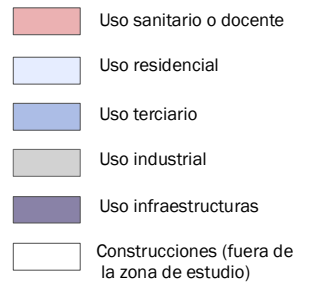
PLANO GUÍA



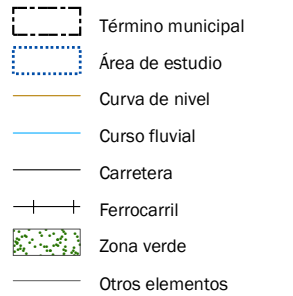
SUPERACIÓN DE LOS
OBJETIVOS DE CALIDAD
ACÚSTICA EN FUNCIÓN DE
LA ZONIFICACIÓN
ACÚSTICA (dBA)



TIPOS DE EDIFICIOS



ELEMENTOS CARTOGRÁFICOS



Cotejo de documentos mediante Código seguro de verificación C.S.V.: 14614277120207607413



CONSULTORA



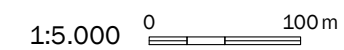
AUTOR DEL ESTUDIO

José Ignacio Riesco García



MAPA DE CONFLICTO
Ln. RUIDO TOTAL

ESCALA



PLANO

AG_CYL_AD_T_Ln_CON

HOJA Nº

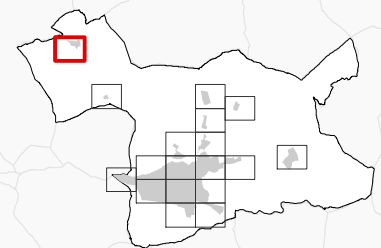
15

FECHA

NOVIEMBRE 2023

ACTUALIZACIÓN DEL MAPA ESTRATÉGICO DE RUIDO DE ARANDA DE DUERO 2022

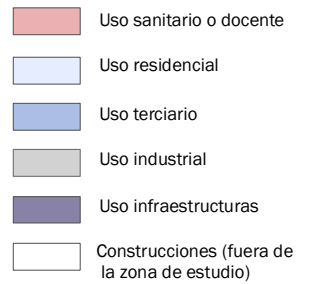
PLANO GUÍA



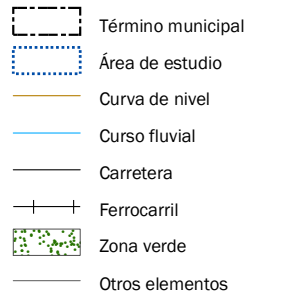
SUPERACIÓN DE LOS OBJETIVOS DE CALIDAD ACÚSTICA EN FUNCIÓN DE LA ZONIFICACIÓN ACÚSTICA (dBA)



TIPOS DE EDIFICIOS

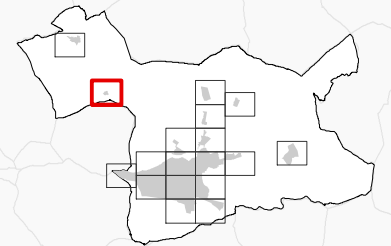


ELEMENTOS CARTOGRÁFICOS



ACTUALIZACIÓN DEL MAPA ESTRATÉGICO DE RUIDO DE ARANDA DE DUERO 2022

PLANO GUÍA



SUPERACIÓN DE LOS OBJETIVOS DE CALIDAD ACÚSTICA EN FUNCIÓN DE LA ZONIFICACIÓN ACÚSTICA (dBA)

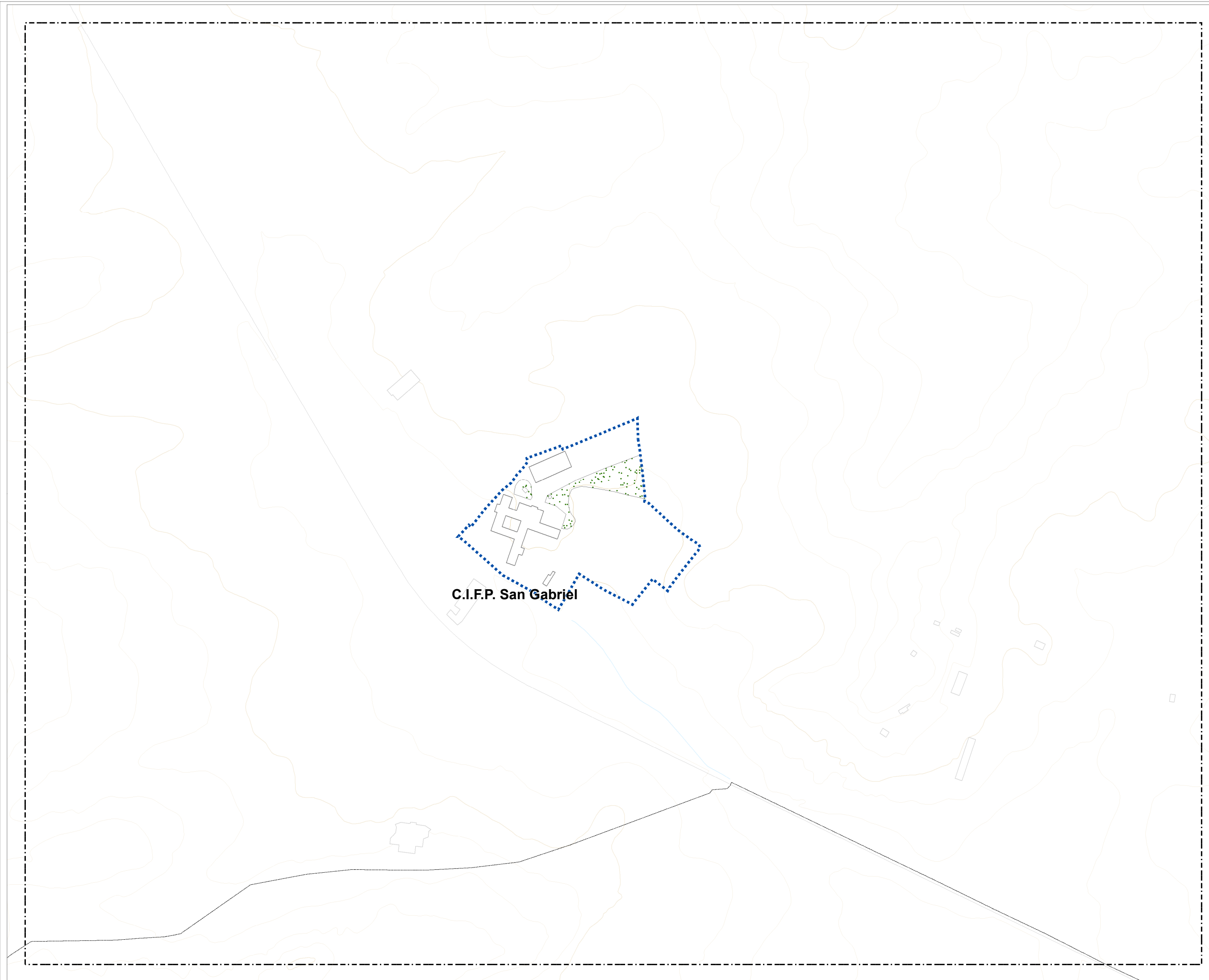
0-5	10-15
5-10	> 15

TIPOS DE EDIFICIOS

[Color rojo]	Uso sanitario o docente
[Color rosa]	Uso residencial
[Color azul claro]	Uso terciario
[Color gris claro]	Uso industrial
[Color gris oscuro]	Uso infraestructuras
[Color blanco]	Construcciones (fuera de la zona de estudio)

ELEMENTOS CARTOGRÁFICOS

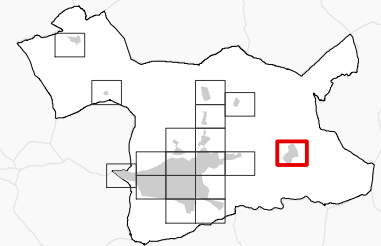
[Línea punteada]	Término municipal
[Línea punteada azul]	Área de estudio
[Línea naranja]	Curva de nivel
[Línea azul]	Curso fluvial
[Línea negra]	Carretera
[Línea negra con cruces]	Ferrocarril
[Zona verde]	Zona verde
[Línea negra]	Otros elementos



C.I.F.P. San Gabriel

ACTUALIZACIÓN DEL MAPA ESTRATÉGICO DE RUIDO DE ARANDA DE DUERO 2022

PLANO GUÍA



SUPERACIÓN DE LOS OBJETIVOS DE CALIDAD ACÚSTICA EN FUNCIÓN DE LA ZONIFICACIÓN ACÚSTICA (dBA)

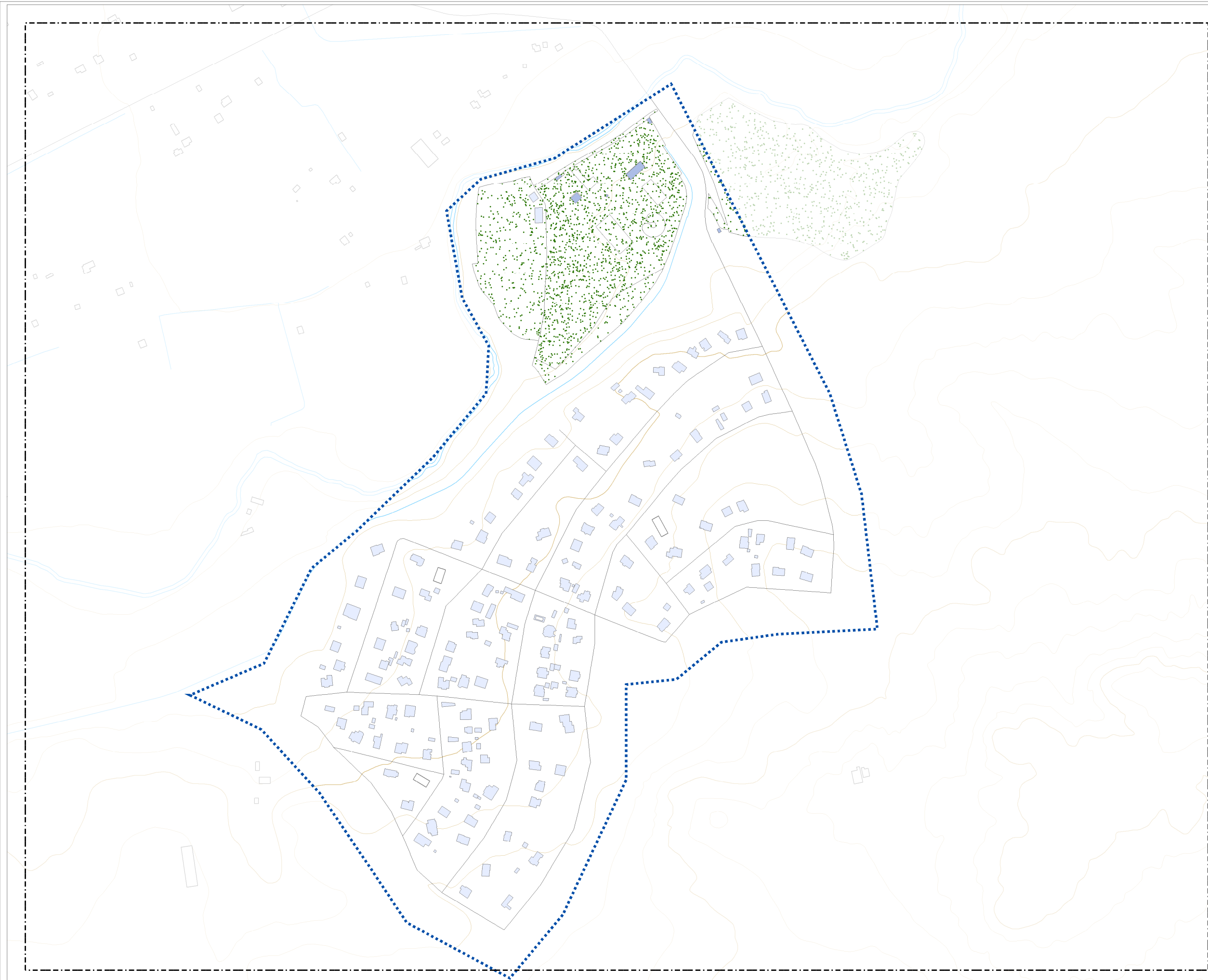


TIPOS DE EDIFICIOS

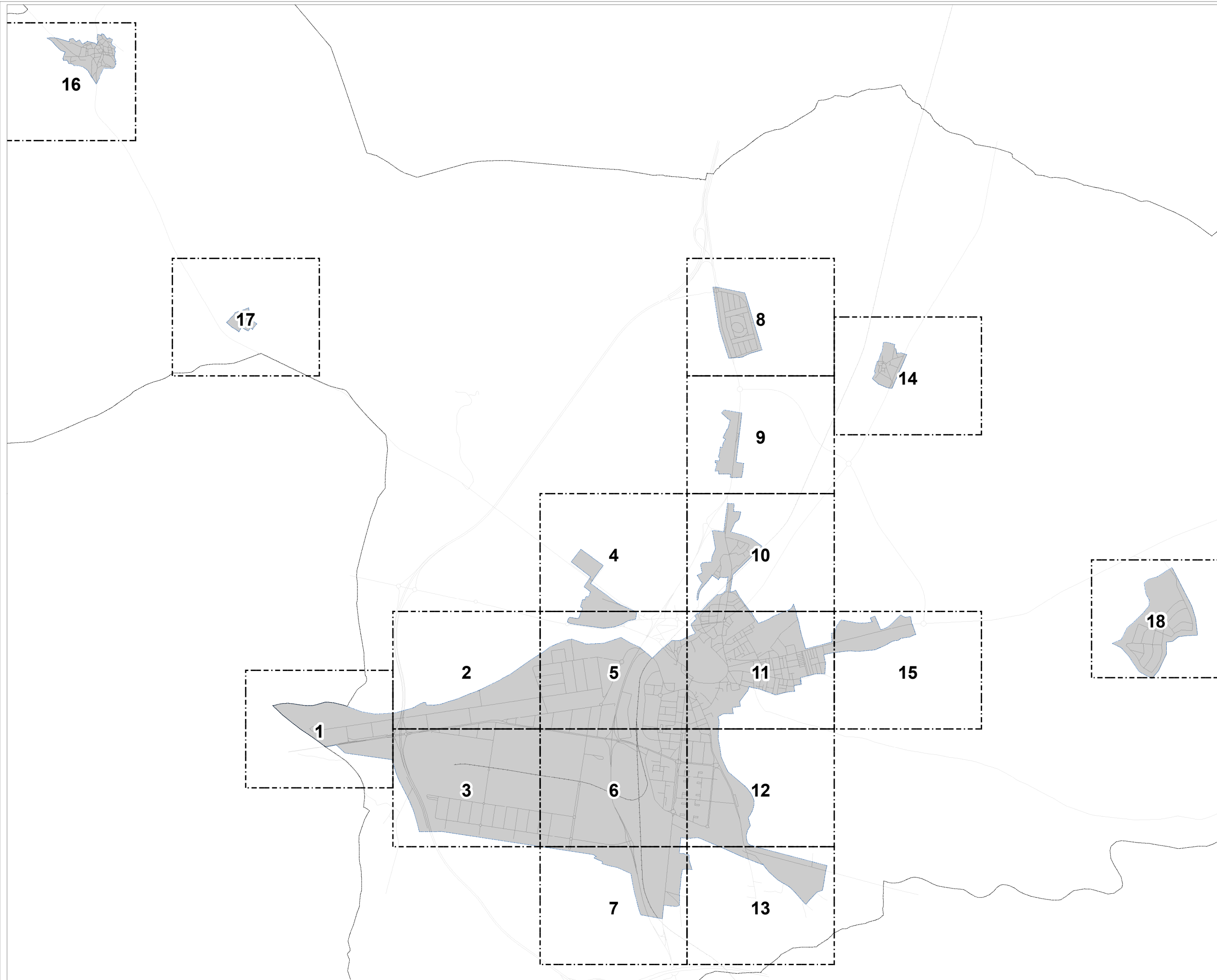
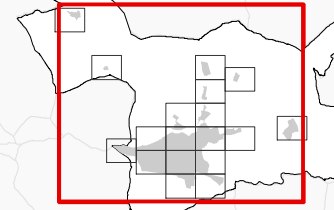
- Uso sanitario o docente
- Uso residencial
- Uso terciario
- Uso industrial
- Uso infraestructuras
- Construcciones (fuera de la zona de estudio)

ELEMENTOS CARTOGRÁFICOS

- Término municipal
- Área de estudio
- Curva de nivel
- Curso fluvial
- Carretera
- Ferrocarril
- Zona verde
- Otros elementos



PLANO GUÍA



Cotejo de documentos mediante Código seguro de verificación C.S.V.: 14614277120207607413



CONSULTORA

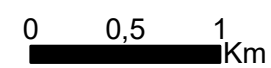


AUTOR DEL ESTUDIO
José Ignacio Riesco García



MAPA DE CONFLICTO
RUIDO TOTAL

ESCALA
1:40.000



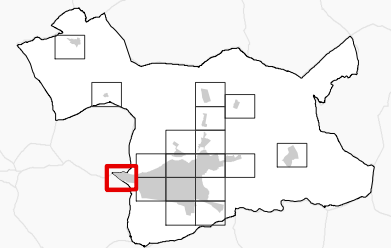
PLANO
AG_CYL_AD_T_CON

HOJA Nº
GRAL.

FECHA
NOVIEMBRE 2023

ACTUALIZACIÓN DEL MAPA ESTRATÉGICO DE RUIDO DE ARANDA DE DUERO 2022

PLANO GUÍA



SUPERACIÓN DE LOS OBJETIVOS DE CALIDAD ACÚSTICA EN FUNCIÓN DE LA ZONIFICACIÓN ACÚSTICA (dBA)



TIPOS DE EDIFICIOS

- Uso sanitario o docente
- Uso residencial
- Uso terciario
- Uso industrial
- Uso infraestructuras
- Construcciones (fuera de la zona de estudio)

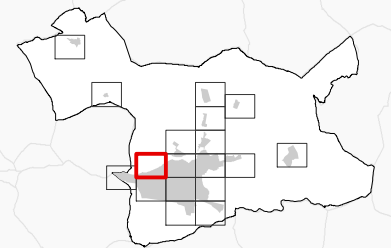
ELEMENTOS CARTOGRÁFICOS

- Término municipal
- Área de estudio
- Curva de nivel
- Curso fluvial
- Carretera
- Ferrocarril
- Zona verde
- Otros elementos



ACTUALIZACIÓN DEL MAPA ESTRATÉGICO DE RUIDO DE ARANDA DE DUERO 2022

PLANO GUÍA



SUPERACIÓN DE LOS OBJETIVOS DE CALIDAD ACÚSTICA EN FUNCIÓN DE LA ZONIFICACIÓN ACÚSTICA (dBA)

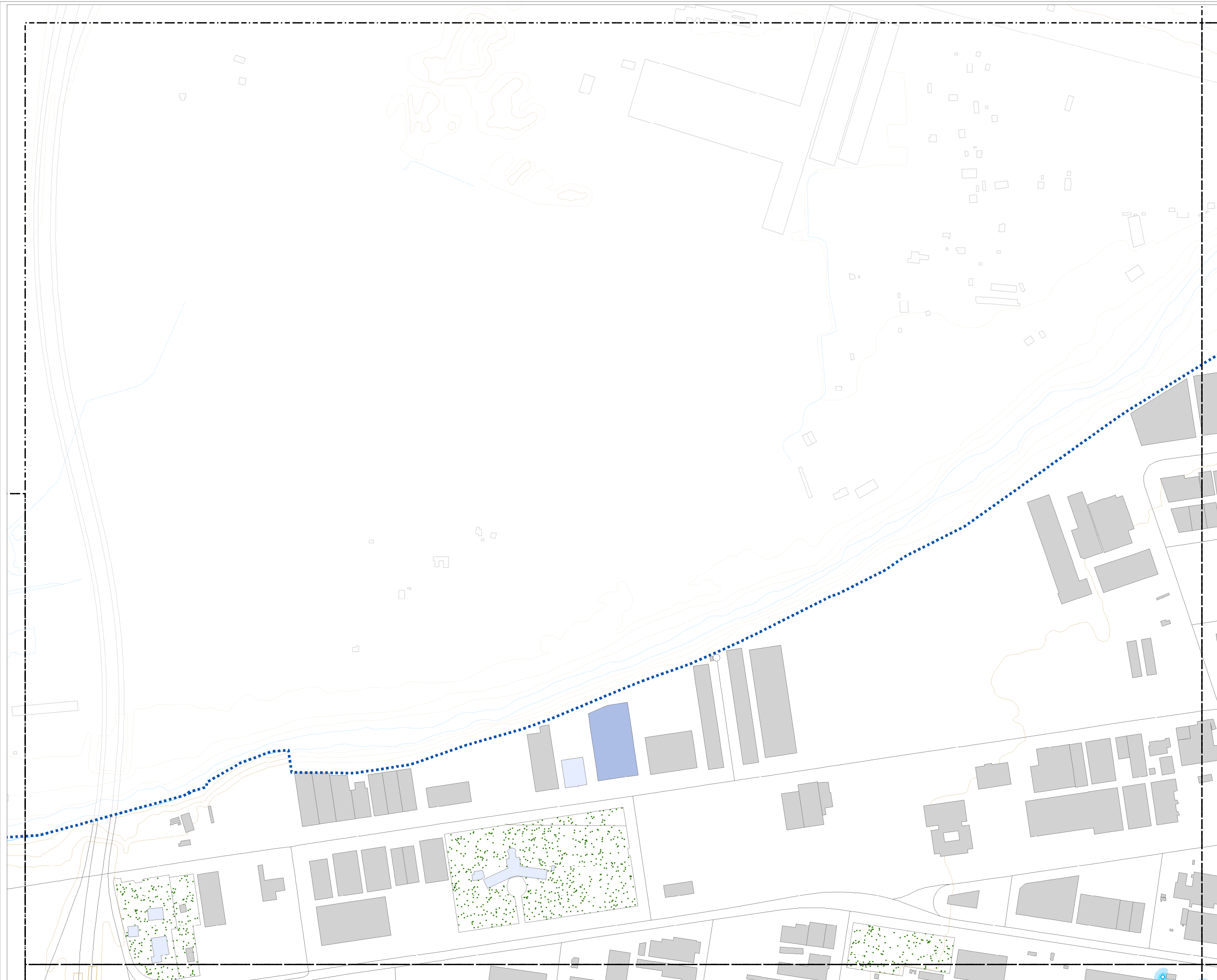


TIPOS DE EDIFICIOS

- Uso sanitario o docente
- Uso residencial
- Uso terciario
- Uso industrial
- Uso infraestructuras
- Construcciones (fuera de la zona de estudio)

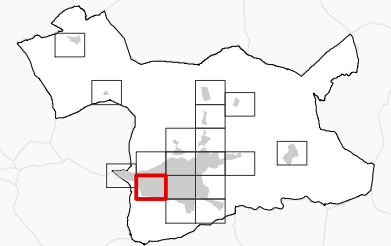
ELEMENTOS CARTOGRÁFICOS

- Término municipal
- Área de estudio
- Curva de nivel
- Curso fluvial
- Carretera
- Ferrocarril
- Zona verde
- Otros elementos



ACTUALIZACIÓN DEL MAPA ESTRATÉGICO DE RUIDO DE ARANDA DE DUERO 2022

PLANO GUÍA



SUPERACIÓN DE LOS OBJETIVOS DE CALIDAD ACÚSTICA EN FUNCIÓN DE LA ZONIFICACIÓN ACÚSTICA (dBA)



TIPOS DE EDIFICIOS

- Uso sanitario o docente
- Uso residencial
- Uso terciario
- Uso industrial
- Uso infraestructuras
- Construcciones (fuera de la zona de estudio)

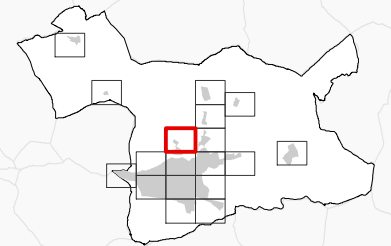
ELEMENTOS CARTOGRÁFICOS

- Término municipal
- Área de estudio
- Curva de nivel
- Curso fluvial
- Carretera
- Ferrocarril
- Zona verde
- Otros elementos



ACTUALIZACIÓN DEL MAPA ESTRATÉGICO DE RUIDO DE ARANDA DE DUERO 2022

PLANO GUÍA



SUPERACIÓN DE LOS OBJETIVOS DE CALIDAD ACÚSTICA EN FUNCIÓN DE LA ZONIFICACIÓN ACÚSTICA (dBA)

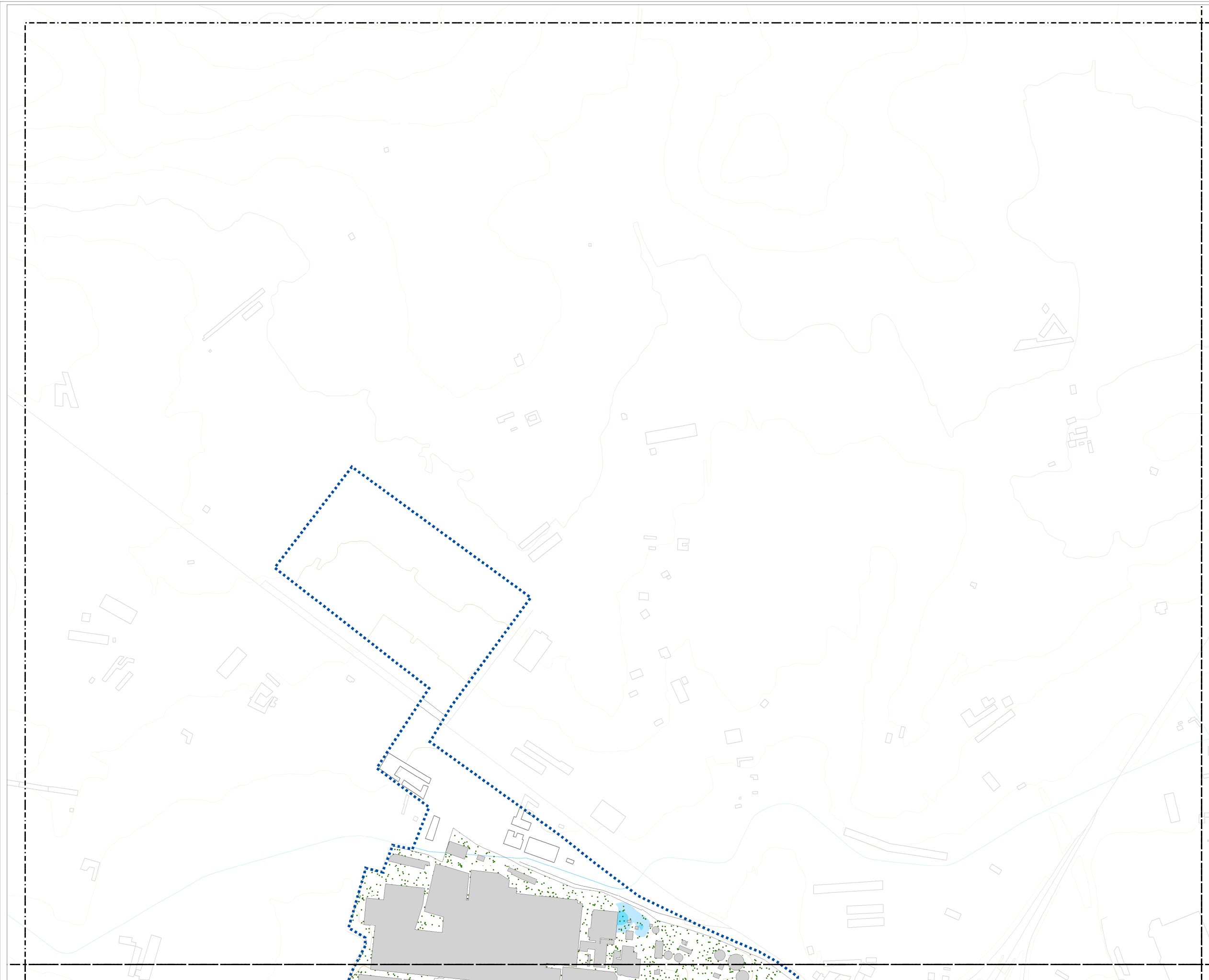


TIPOS DE EDIFICIOS

- Uso sanitario o docente
- Uso residencial
- Uso terciario
- Uso industrial
- Uso infraestructuras
- Construcciones (fuera de la zona de estudio)

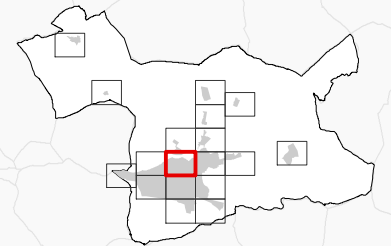
ELEMENTOS CARTOGRÁFICOS

- Término municipal
- Área de estudio
- Curva de nivel
- Curso fluvial
- Carretera
- Ferrocarril
- Zona verde
- Otros elementos



ACTUALIZACIÓN
DEL MAPA ESTRATÉGICO
DE RUIDO DE
ARANDA DE DUERO 2022

PLANO GUÍA



SUPERACIÓN DE LOS
OBJETIVOS DE CALIDAD
ACÚSTICA EN FUNCIÓN DE
LA ZONIFICACIÓN
ACÚSTICA (dBA)

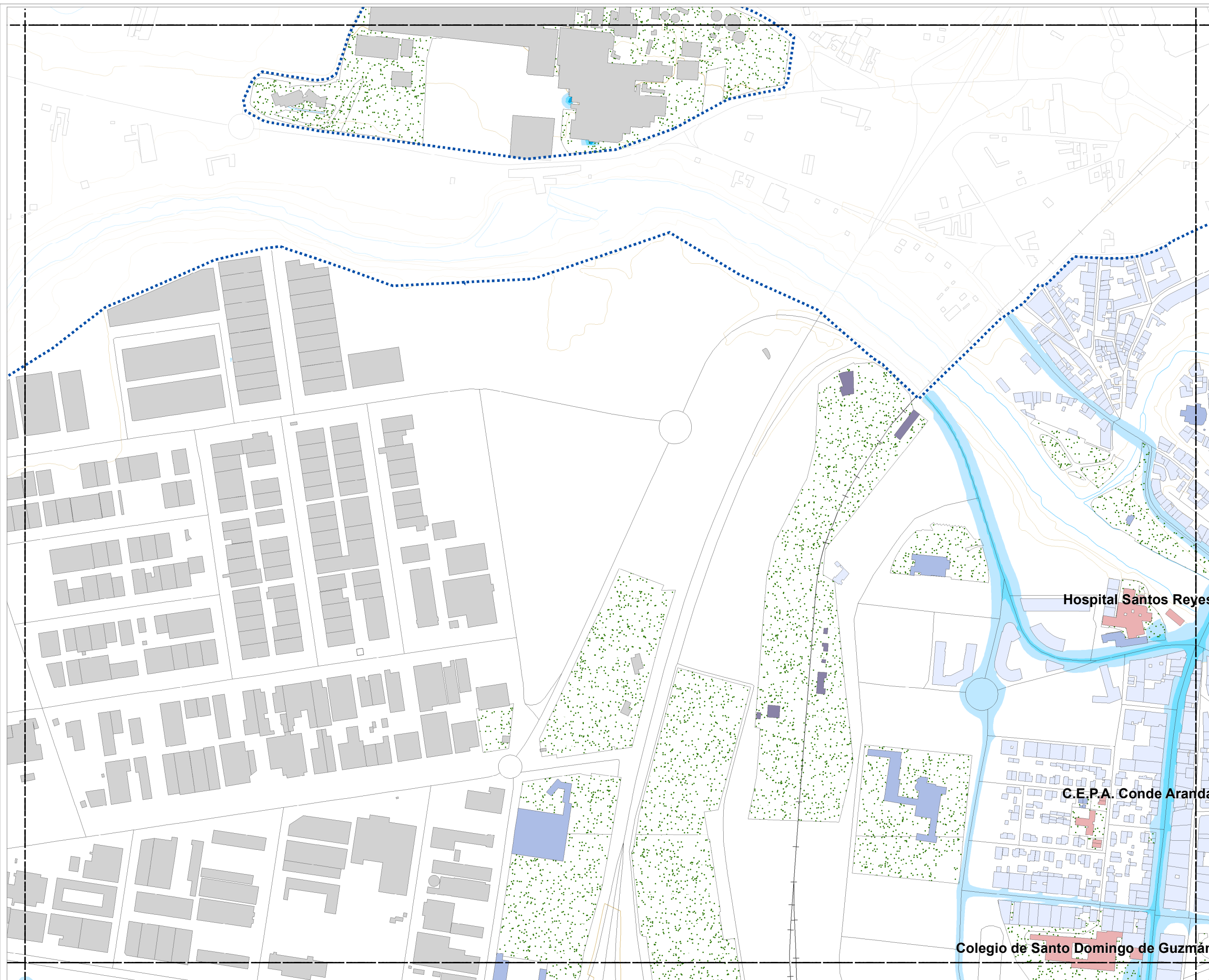


TIPOS DE EDIFICIOS

- Uso sanitario o docente
- Uso residencial
- Uso terciario
- Uso industrial
- Uso infraestructuras
- Construcciones (fuera de la zona de estudio)

ELEMENTOS CARTOGRÁFICOS

- Término municipal
- Área de estudio
- Curva de nivel
- Curso fluvial
- Carretera
- Ferrocarril
- Zona verde
- Otros elementos



Cotejo de documentos mediante Código seguro de verificación C.S.V.: 14614277120207607413



CONSULTORA



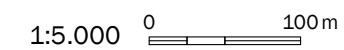
AUTOR DEL ESTUDIO

José Ignacio Riesco García



MAPA DE CONFLICTO
Lden. RUIDO TOTAL

ESCALA



PLANO

AG_CYL_AD_T_Lden_CON

HOJA Nº

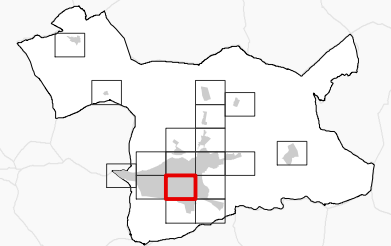
5

FECHA

NOVIEMBRE 2023

ACTUALIZACIÓN DEL MAPA ESTRATÉGICO DE RUIDO DE ARANDA DE DUERO 2022

PLANO GUÍA



SUPERACIÓN DE LOS OBJETIVOS DE CALIDAD ACÚSTICA EN FUNCIÓN DE LA ZONIFICACIÓN ACÚSTICA (dBA)

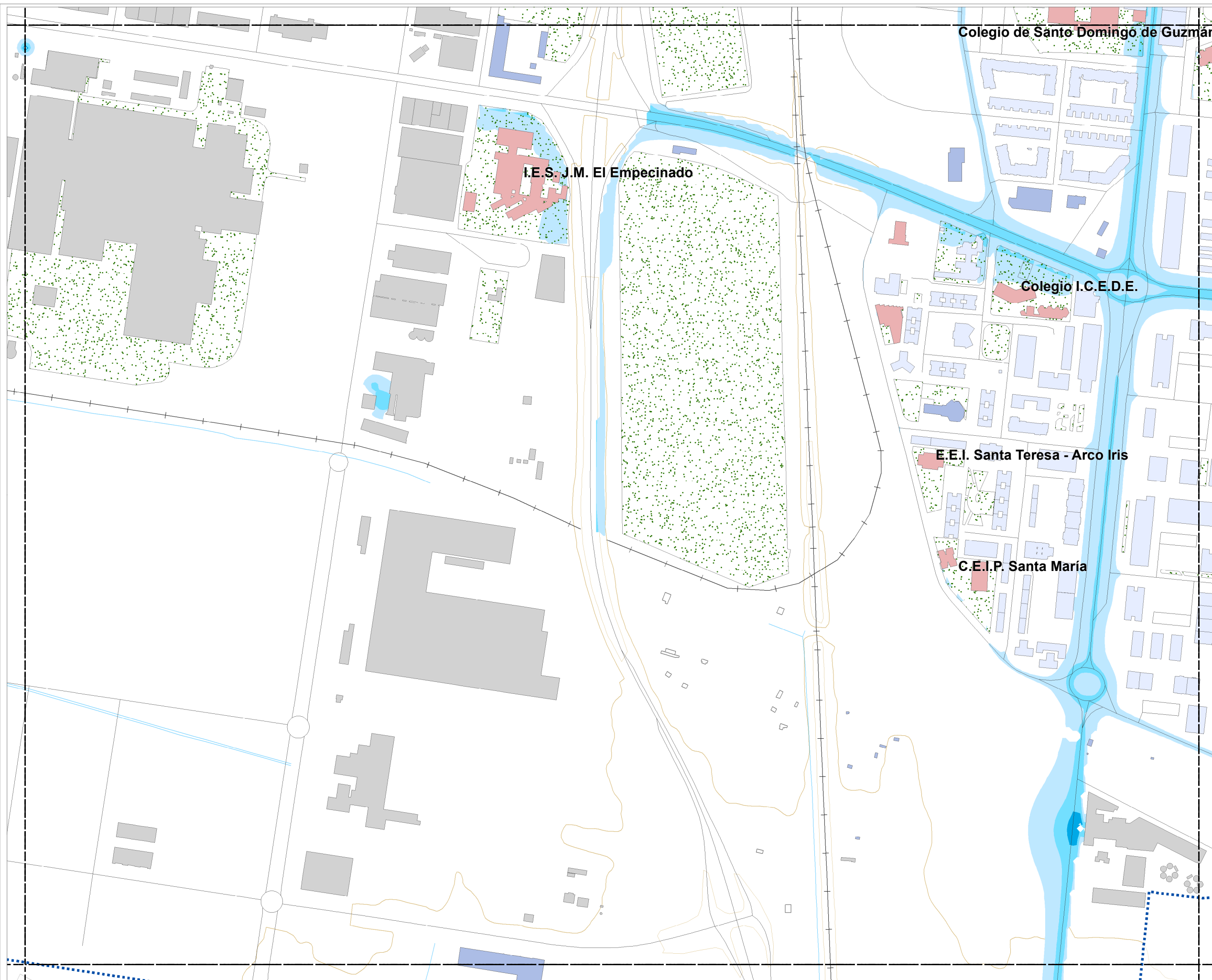


TIPOS DE EDIFICIOS

- Uso sanitario o docente
- Uso residencial
- Uso terciario
- Uso industrial
- Uso infraestructuras
- Construcciones (fuera de la zona de estudio)

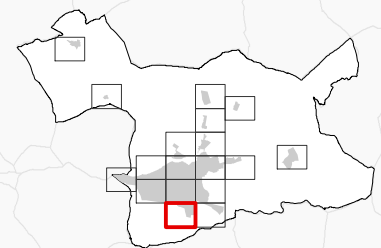
ELEMENTOS CARTOGRÁFICOS

- Término municipal
- Área de estudio
- Curva de nivel
- Curso fluvial
- Carretera
- Ferrocarril
- Zona verde
- Otros elementos

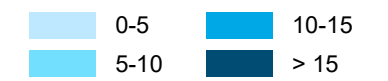


ACTUALIZACIÓN DEL MAPA ESTRATÉGICO DE RUIDO DE ARANDA DE DUERO 2022

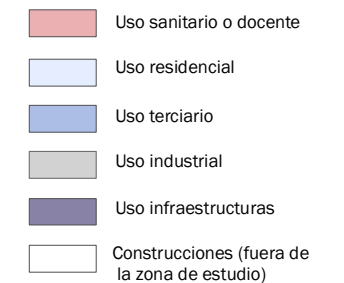
PLANO GUÍA



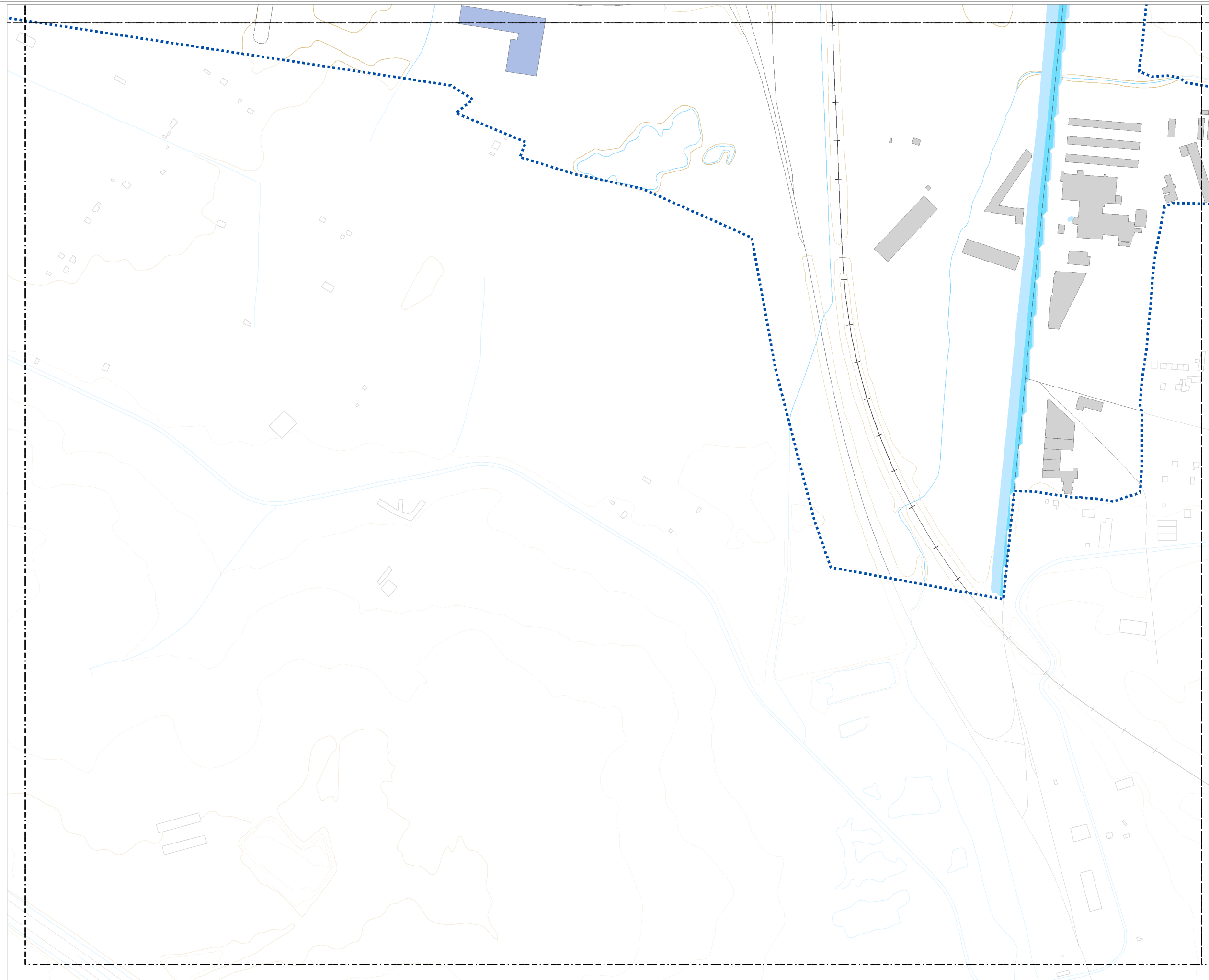
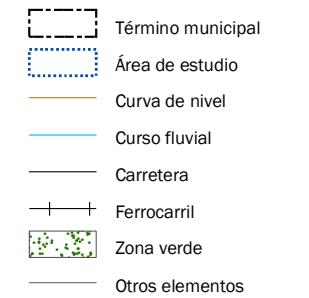
SUPERACIÓN DE LOS OBJETIVOS DE CALIDAD ACÚSTICA EN FUNCIÓN DE LA ZONIFICACIÓN ACÚSTICA (dBA)



TIPOS DE EDIFICIOS

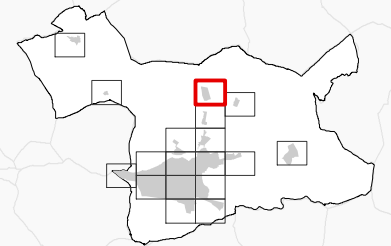


ELEMENTOS CARTOGRÁFICOS



ACTUALIZACIÓN DEL MAPA ESTRATÉGICO DE RUIDO DE ARANDA DE DUERO 2022

PLANO GUÍA



SUPERACIÓN DE LOS OBJETIVOS DE CALIDAD ACÚSTICA EN FUNCIÓN DE LA ZONIFICACIÓN ACÚSTICA (dBA)

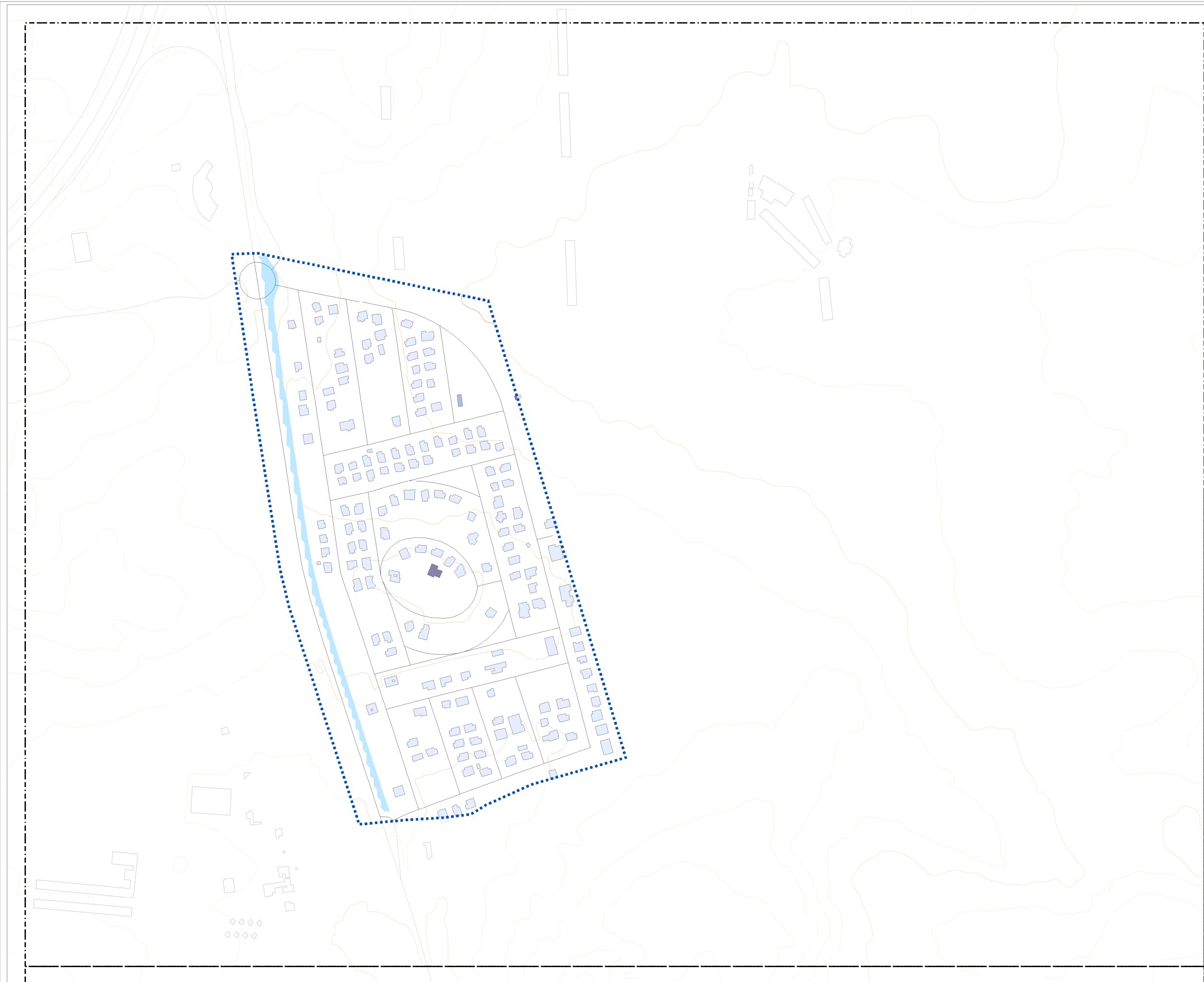


TIPOS DE EDIFICIOS

- Uso sanitario o docente
- Uso residencial
- Uso terciario
- Uso industrial
- Uso infraestructuras
- Construcciones (fuera de la zona de estudio)

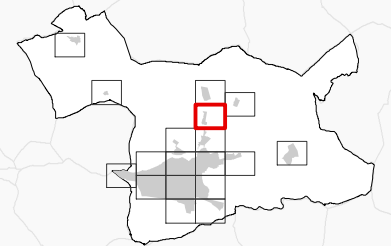
ELEMENTOS CARTOGRÁFICOS

- Término municipal
- Área de estudio
- Curva de nivel
- Curso fluvial
- Carretera
- Ferrocarril
- Zona verde
- Otros elementos



ACTUALIZACIÓN DEL MAPA ESTRATÉGICO DE RUIDO DE ARANDA DE DUERO 2022

PLANO GUÍA



SUPERACIÓN DE LOS OBJETIVOS DE CALIDAD ACÚSTICA EN FUNCIÓN DE LA ZONIFICACIÓN ACÚSTICA (dBA)



TIPOS DE EDIFICIOS

- Uso sanitario o docente
- Uso residencial
- Uso terciario
- Uso industrial
- Uso infraestructuras
- Construcciones (fuera de la zona de estudio)

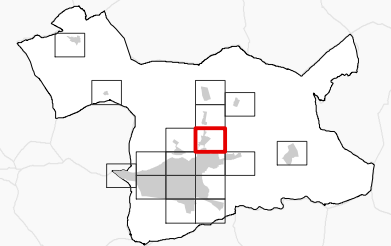
ELEMENTOS CARTOGRÁFICOS

- Término municipal
- Área de estudio
- Curva de nivel
- Curso fluvial
- Carretera
- Ferrocarril
- Zona verde
- Otros elementos



ACTUALIZACIÓN DEL MAPA ESTRATÉGICO DE RUIDO DE ARANDA DE DUERO 2022

PLANO GUÍA



SUPERACIÓN DE LOS OBJETIVOS DE CALIDAD ACÚSTICA EN FUNCIÓN DE LA ZONIFICACIÓN ACÚSTICA (dBA)

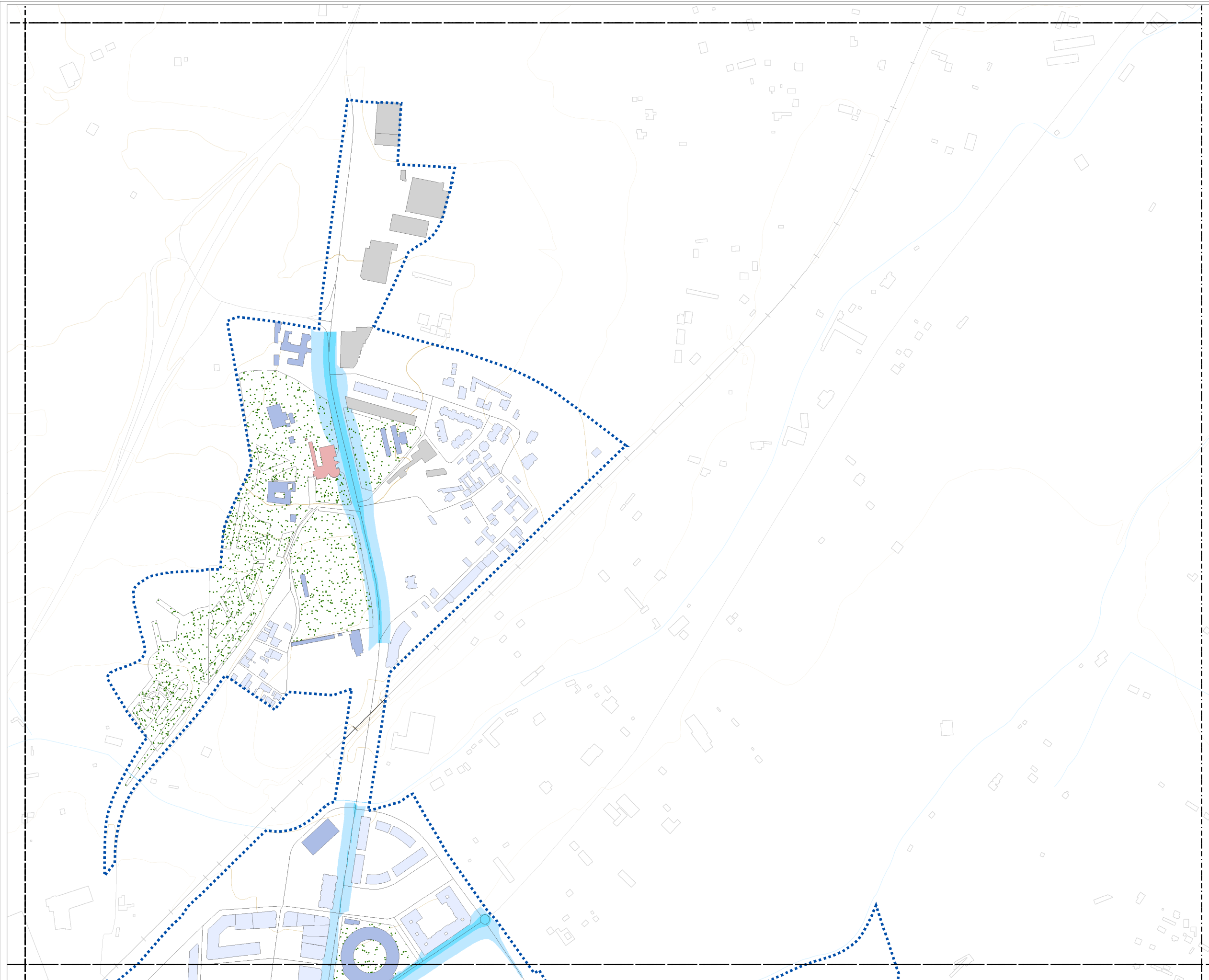


TIPOS DE EDIFICIOS

- Uso sanitario o docente
- Uso residencial
- Uso terciario
- Uso industrial
- Uso infraestructuras
- Construcciones (fuera de la zona de estudio)

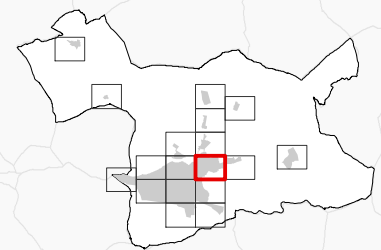
ELEMENTOS CARTOGRÁFICOS

- Término municipal
- Área de estudio
- Curva de nivel
- Curso fluvial
- Carretera
- Ferrocarril
- Zona verde
- Otros elementos



ACTUALIZACIÓN DEL MAPA ESTRATÉGICO DE RUIDO DE ARANDA DE DUERO 2022

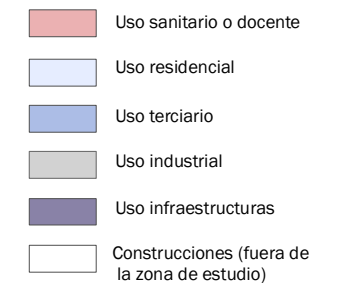
PLANO GUÍA



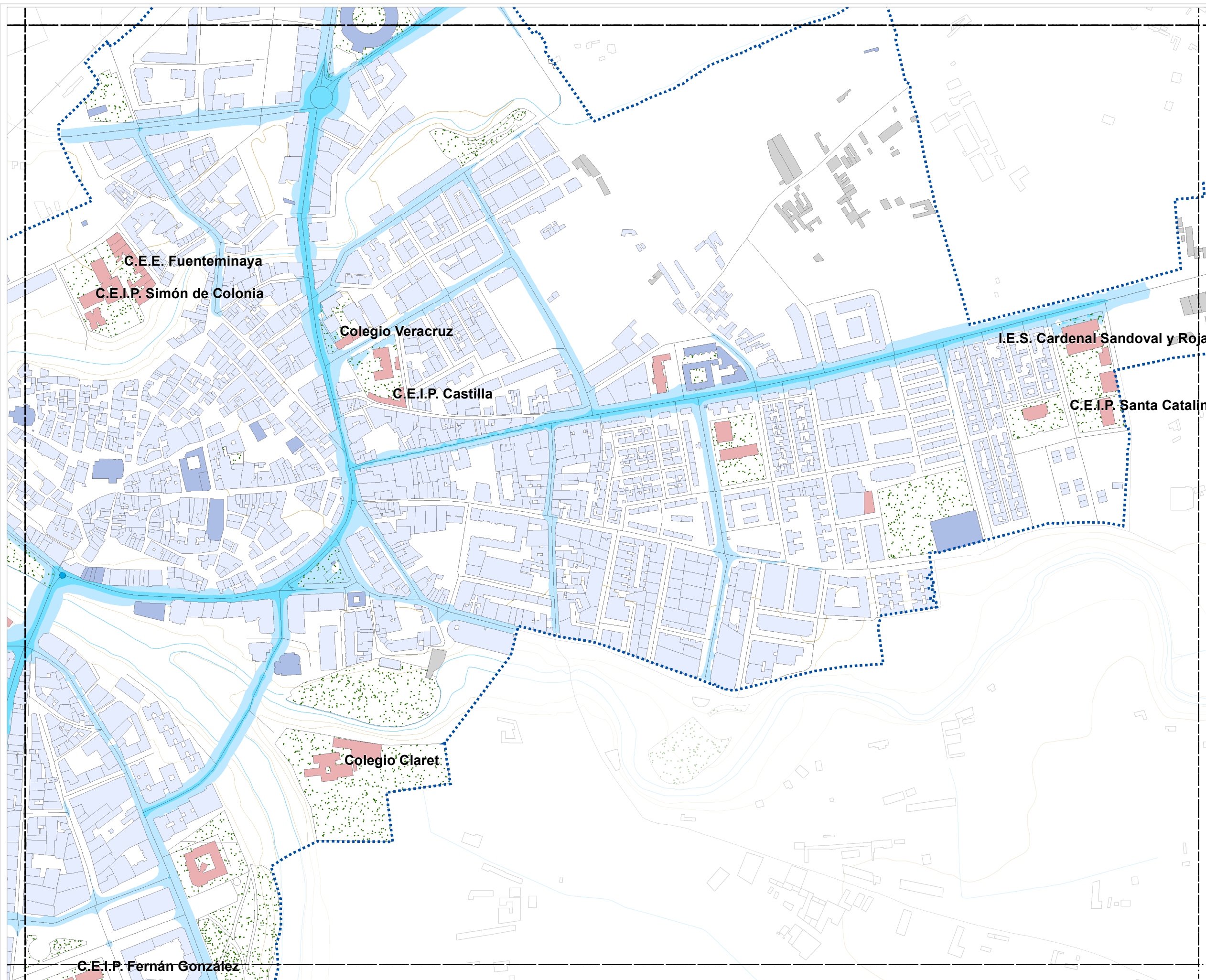
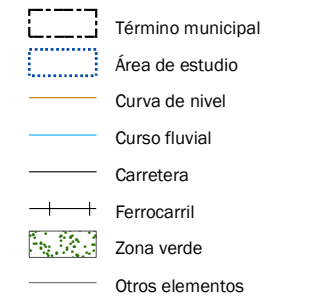
SUPERACIÓN DE LOS OBJETIVOS DE CALIDAD ACÚSTICA EN FUNCIÓN DE LA ZONIFICACIÓN ACÚSTICA (dBA)



TIPOS DE EDIFICIOS



ELEMENTOS CARTOGRÁFICOS



C.E.E. Fuenteminaya
C.E.I.P. Simón de Colonia

Colegio Veracruz

C.E.I.P. Castilla

I.E.S. Cardenal Sandoval y Rojas

C.E.I.P. Santa Catalina

Colegio Claret

C.E.I.P. Fernán González



CONSULTORA

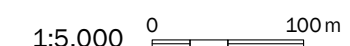


AUTOR DEL ESTUDIO
José Ignacio Riesco García



MAPA DE CONFLICTO
Lden. RUIDO TOTAL

ESCALA



PLANO

AG_CYL_AD_T_Lden_CON

HOJA Nº

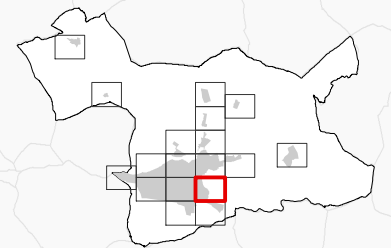
11

FECHA

NOVIEMBRE 2023

ACTUALIZACIÓN DEL MAPA ESTRATÉGICO DE RUIDO DE ARANDA DE DUERO 2022

PLANO GUÍA



SUPERACIÓN DE LOS OBJETIVOS DE CALIDAD ACÚSTICA EN FUNCIÓN DE LA ZONIFICACIÓN ACÚSTICA (dBA)

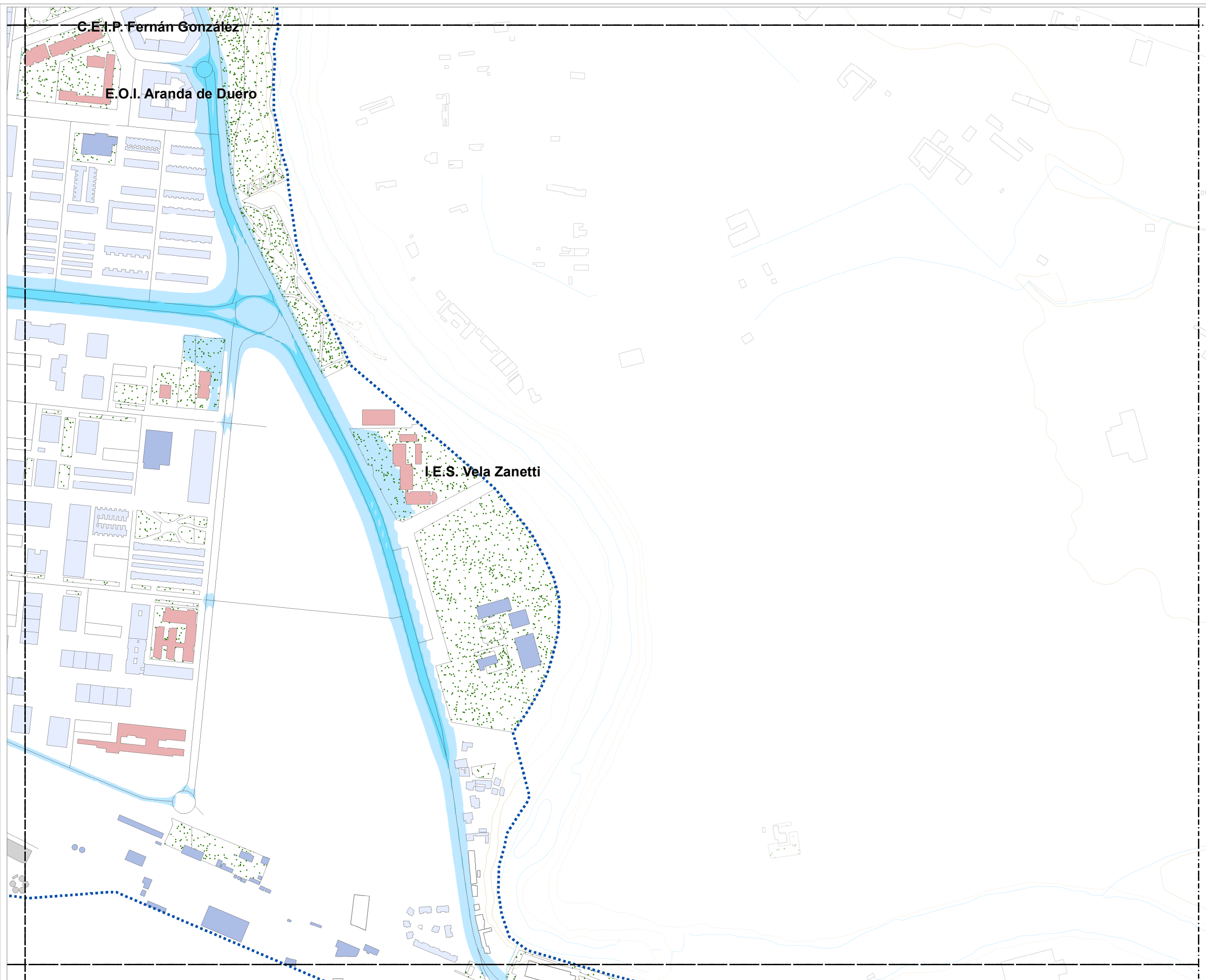
	0-5		10-15
	5-10		> 15

TIPOS DE EDIFICIOS

	Uso sanitario o docente
	Uso residencial
	Uso terciario
	Uso industrial
	Uso infraestructuras
	Construcciones (fuera de la zona de estudio)

ELEMENTOS CARTOGRÁFICOS

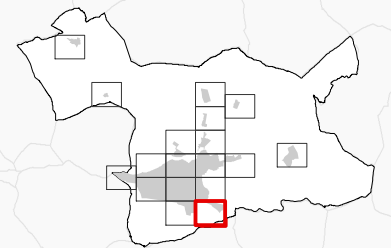
	Término municipal
	Área de estudio
	Curva de nivel
	Curso fluvial
	Carretera
	Ferrocarril
	Zona verde
	Otros elementos



Cotejo de documentos mediante Código seguro de verificación C.S.V.: 14614277120207607413

ACTUALIZACIÓN DEL MAPA ESTRATÉGICO DE RUIDO DE ARANDA DE DUERO 2022

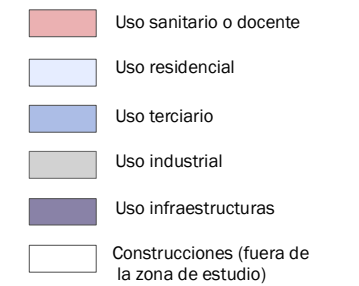
PLANO GUÍA



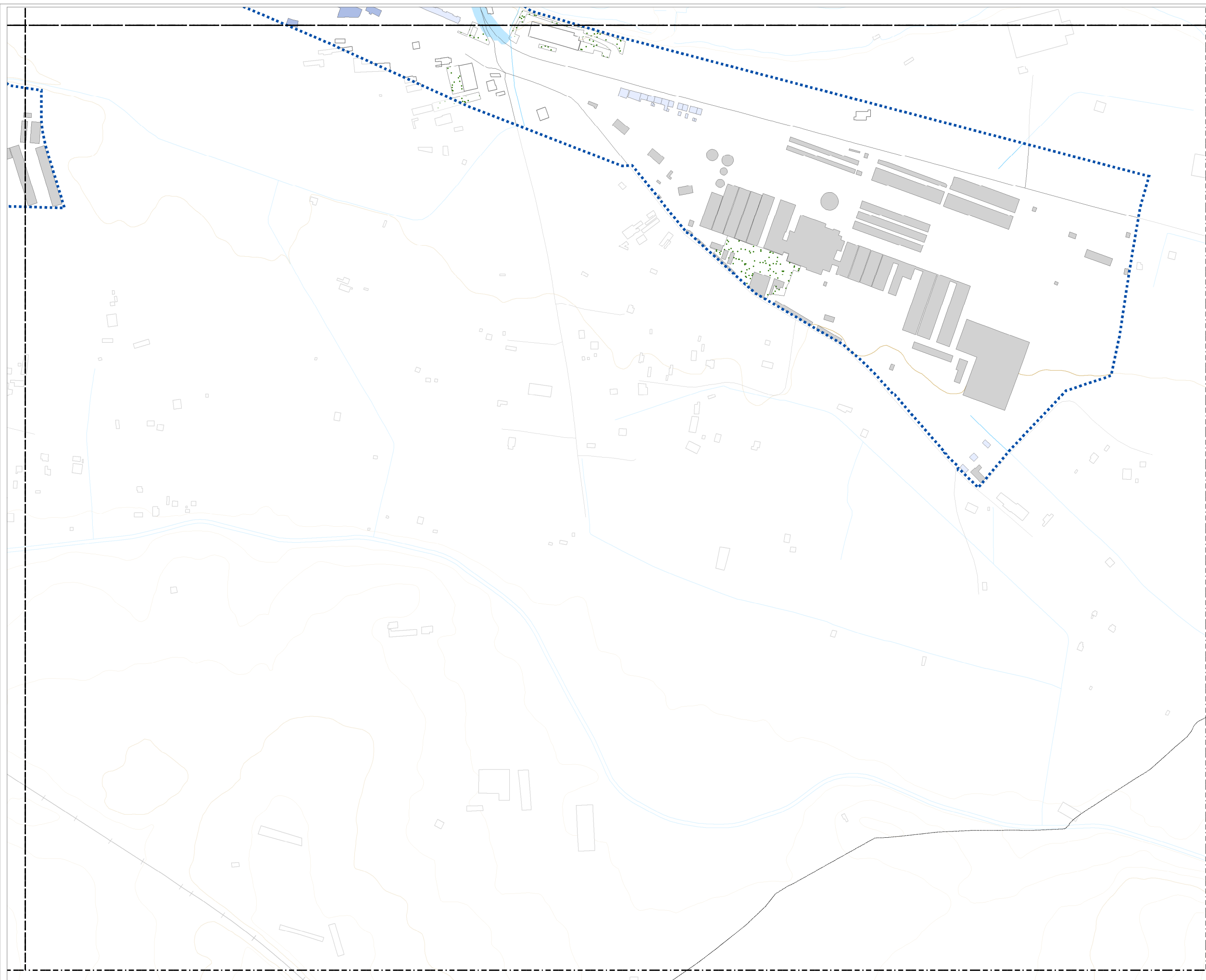
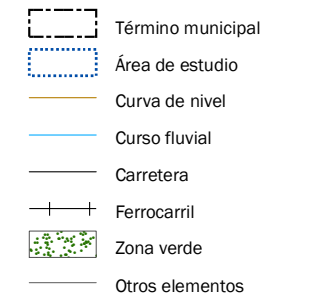
SUPERACIÓN DE LOS OBJETIVOS DE CALIDAD ACÚSTICA EN FUNCIÓN DE LA ZONIFICACIÓN ACÚSTICA (dBA)



TIPOS DE EDIFICIOS



ELEMENTOS CARTOGRÁFICOS



CONSULTORA

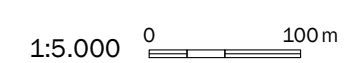


AUTOR DEL ESTUDIO
José Ignacio Riesco García



MAPA DE CONFLICTO
Lden. RUIDO TOTAL

ESCALA



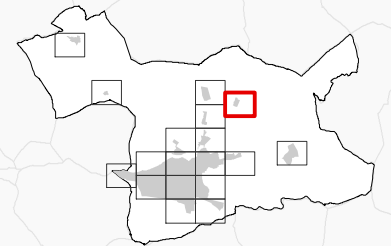
PLANO
AG_CYL_AD_T_Lden_CON

HOJA Nº
13

FECHA
NOVIEMBRE 2023

ACTUALIZACIÓN DEL MAPA ESTRATÉGICO DE RUIDO DE ARANDA DE DUERO 2022

PLANO GUÍA



SUPERACIÓN DE LOS OBJETIVOS DE CALIDAD ACÚSTICA EN FUNCIÓN DE LA ZONIFICACIÓN ACÚSTICA (dBA)

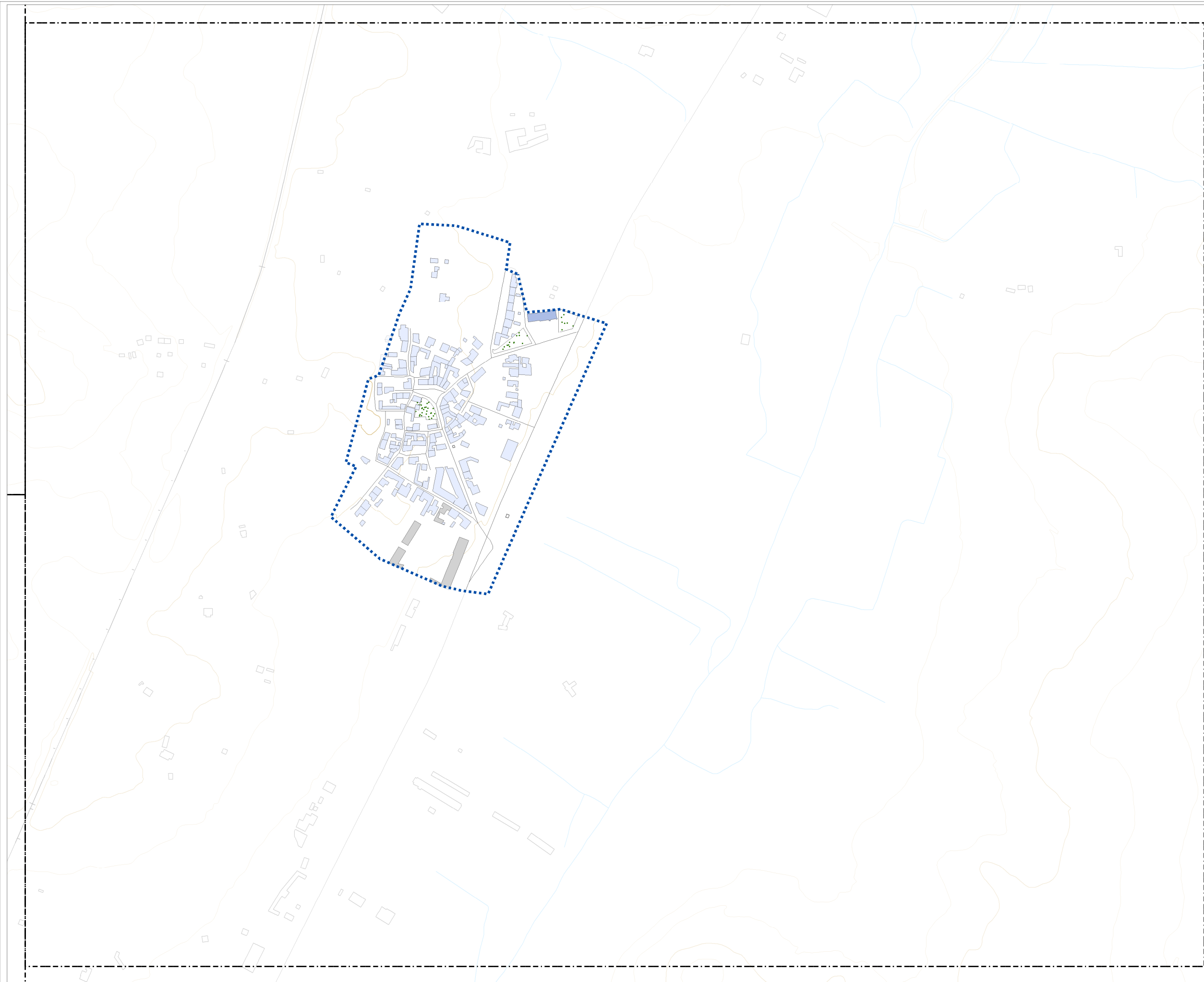


TIPOS DE EDIFICIOS

- Uso sanitario o docente
- Uso residencial
- Uso terciario
- Uso industrial
- Uso infraestructuras
- Construcciones (fuera de la zona de estudio)

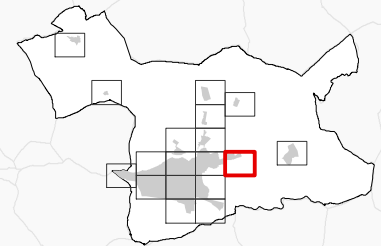
ELEMENTOS CARTOGRÁFICOS

- Término municipal
- Área de estudio
- Curva de nivel
- Curso fluvial
- Carretera
- Ferrocarril
- Zona verde
- Otros elementos



ACTUALIZACIÓN DEL MAPA ESTRATÉGICO DE RUIDO DE ARANDA DE DUERO 2022

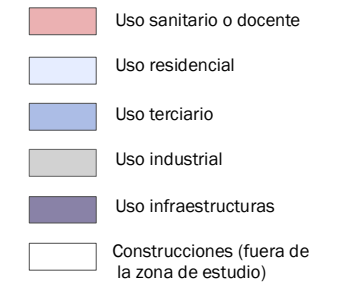
PLANO GUÍA



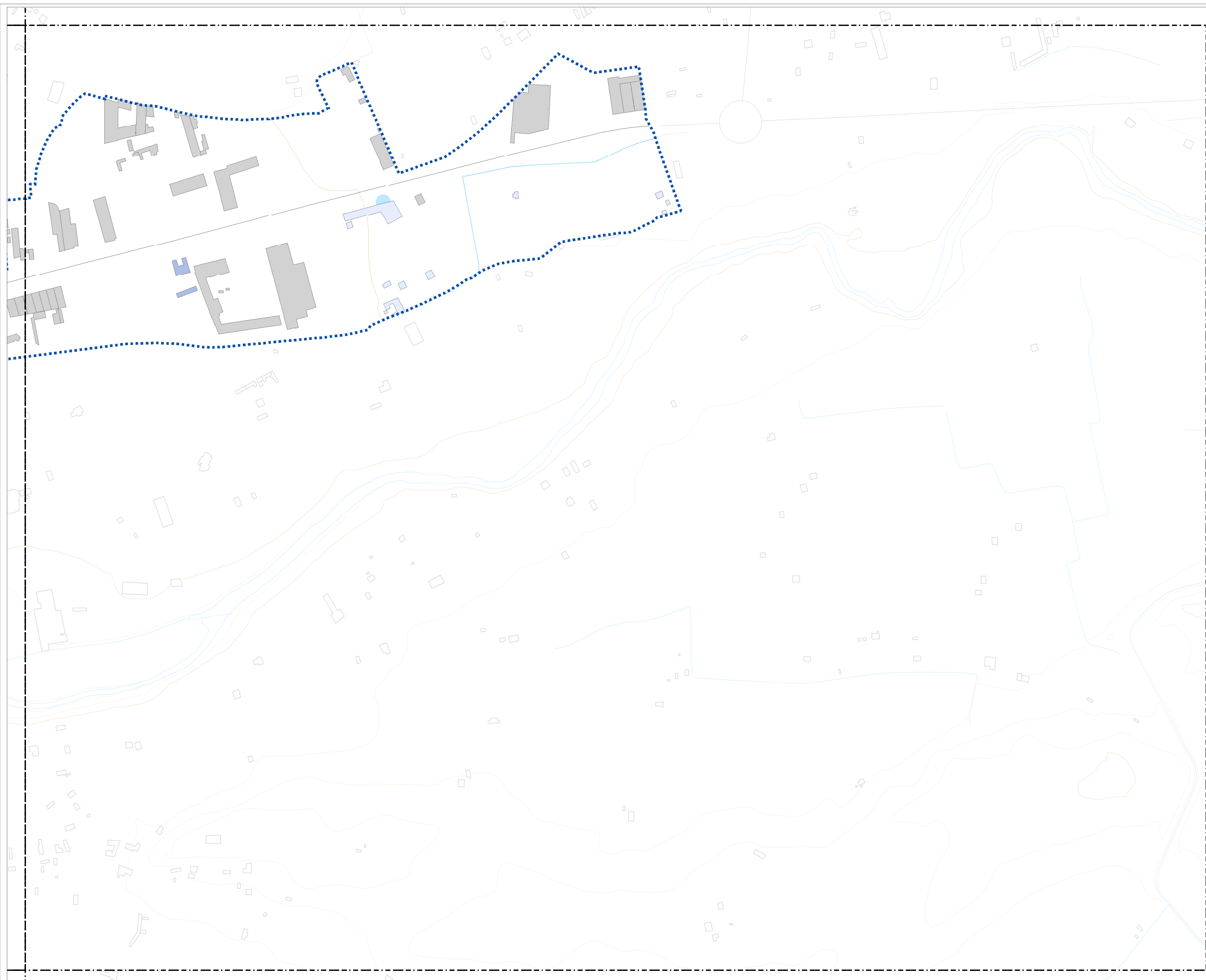
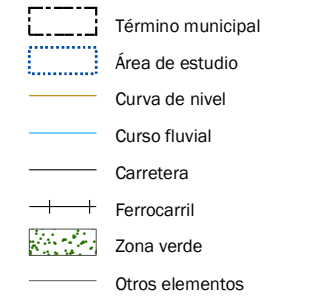
SUPERACIÓN DE LOS OBJETIVOS DE CALIDAD ACÚSTICA EN FUNCIÓN DE LA ZONIFICACIÓN ACÚSTICA (dBA)



TIPOS DE EDIFICIOS

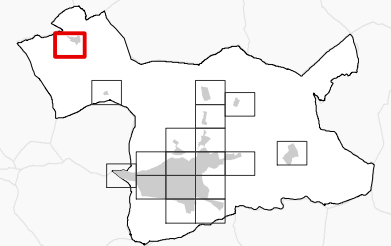


ELEMENTOS CARTOGRÁFICOS



ACTUALIZACIÓN DEL MAPA ESTRATÉGICO DE RUIDO DE ARANDA DE DUERO 2022

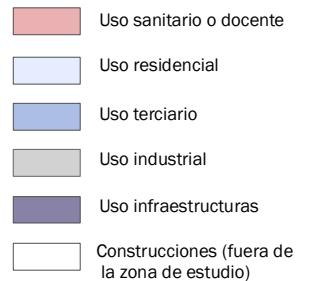
PLANO GUÍA



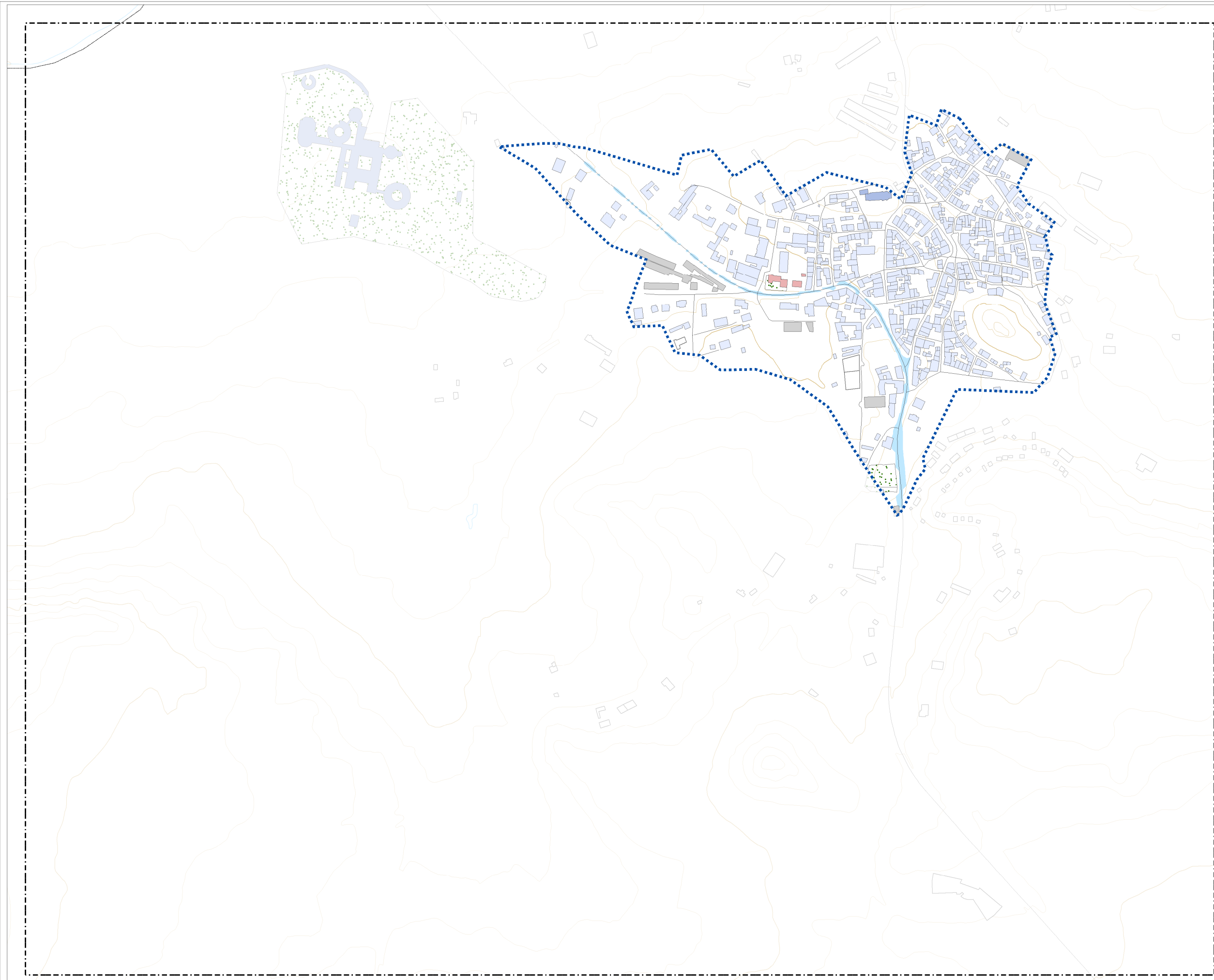
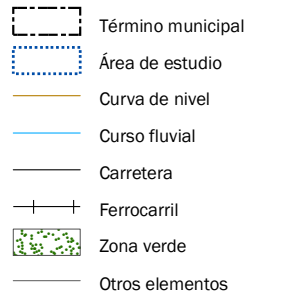
SUPERACIÓN DE LOS OBJETIVOS DE CALIDAD ACÚSTICA EN FUNCIÓN DE LA ZONIFICACIÓN ACÚSTICA (dBA)



TIPOS DE EDIFICIOS

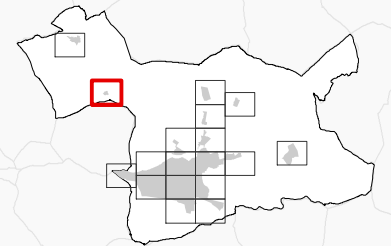


ELEMENTOS CARTOGRÁFICOS



ACTUALIZACIÓN DEL MAPA ESTRATÉGICO DE RUIDO DE ARANDA DE DUERO 2022

PLANO GUÍA



SUPERACIÓN DE LOS OBJETIVOS DE CALIDAD ACÚSTICA EN FUNCIÓN DE LA ZONIFICACIÓN ACÚSTICA (dBA)

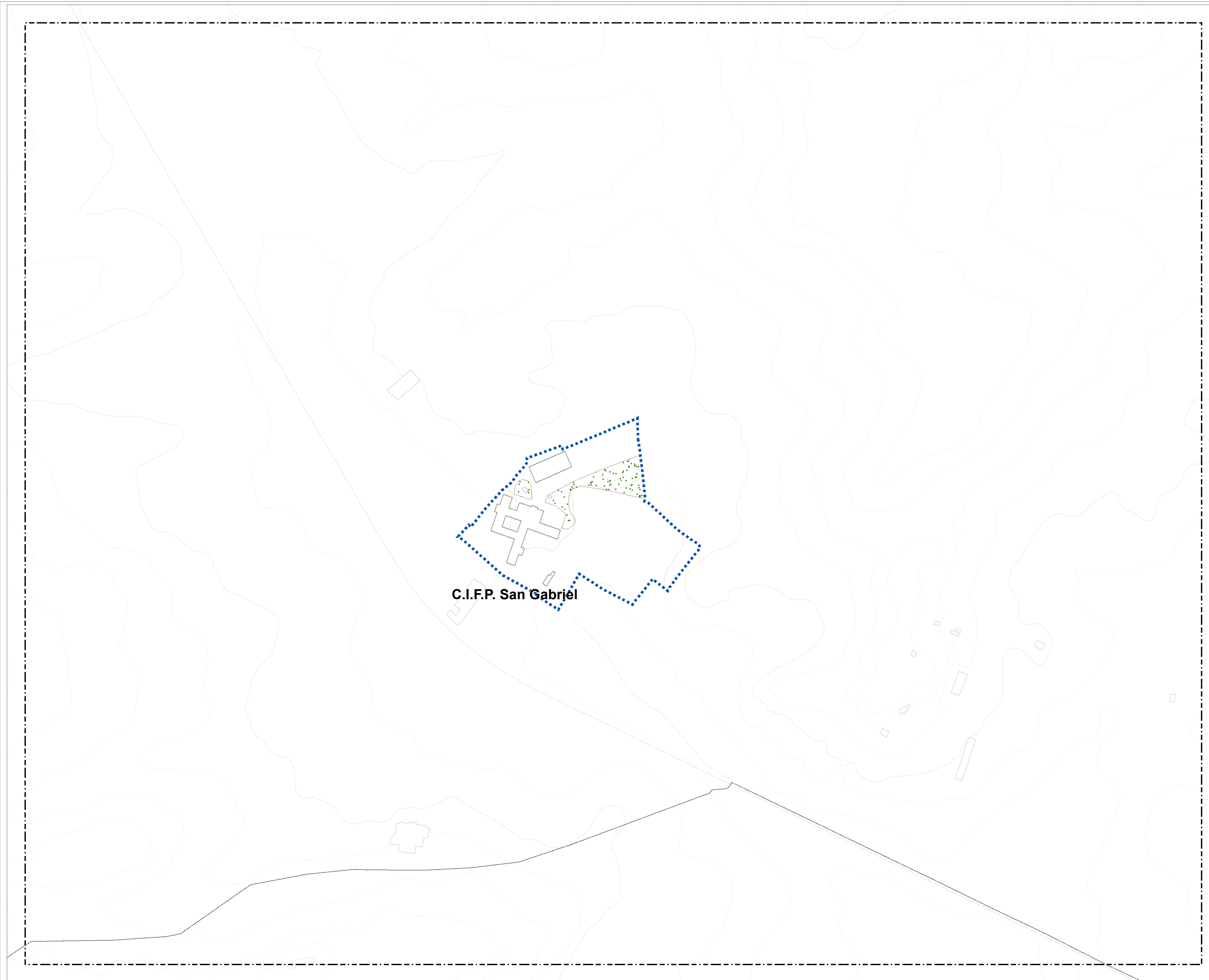
0-5	10-15
5-10	> 15

TIPOS DE EDIFICIOS

	Uso sanitario o docente
	Uso residencial
	Uso terciario
	Uso industrial
	Uso infraestructuras
	Construcciones (fuera de la zona de estudio)

ELEMENTOS CARTOGRÁFICOS

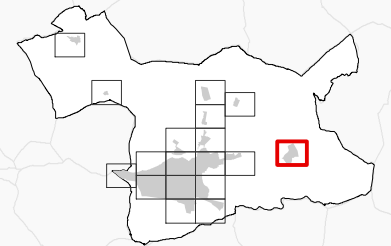
	Término municipal
	Área de estudio
	Curva de nivel
	Curso fluvial
	Carretera
	Ferrocarril
	Zona verde
	Otros elementos



C.I.F.P. San Gabriel

ACTUALIZACIÓN DEL MAPA ESTRATÉGICO DE RUIDO DE ARANDA DE DUERO 2022

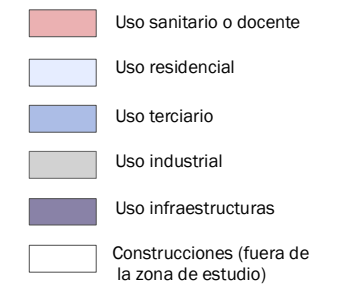
PLANO GUÍA



SUPERACIÓN DE LOS OBJETIVOS DE CALIDAD ACÚSTICA EN FUNCIÓN DE LA ZONIFICACIÓN ACÚSTICA (dBA)



TIPOS DE EDIFICIOS



ELEMENTOS CARTOGRÁFICOS

