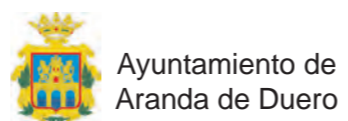


MAPA ESTRATÉGICO DE RUIDO DE ARANDA DE DUERO 2012

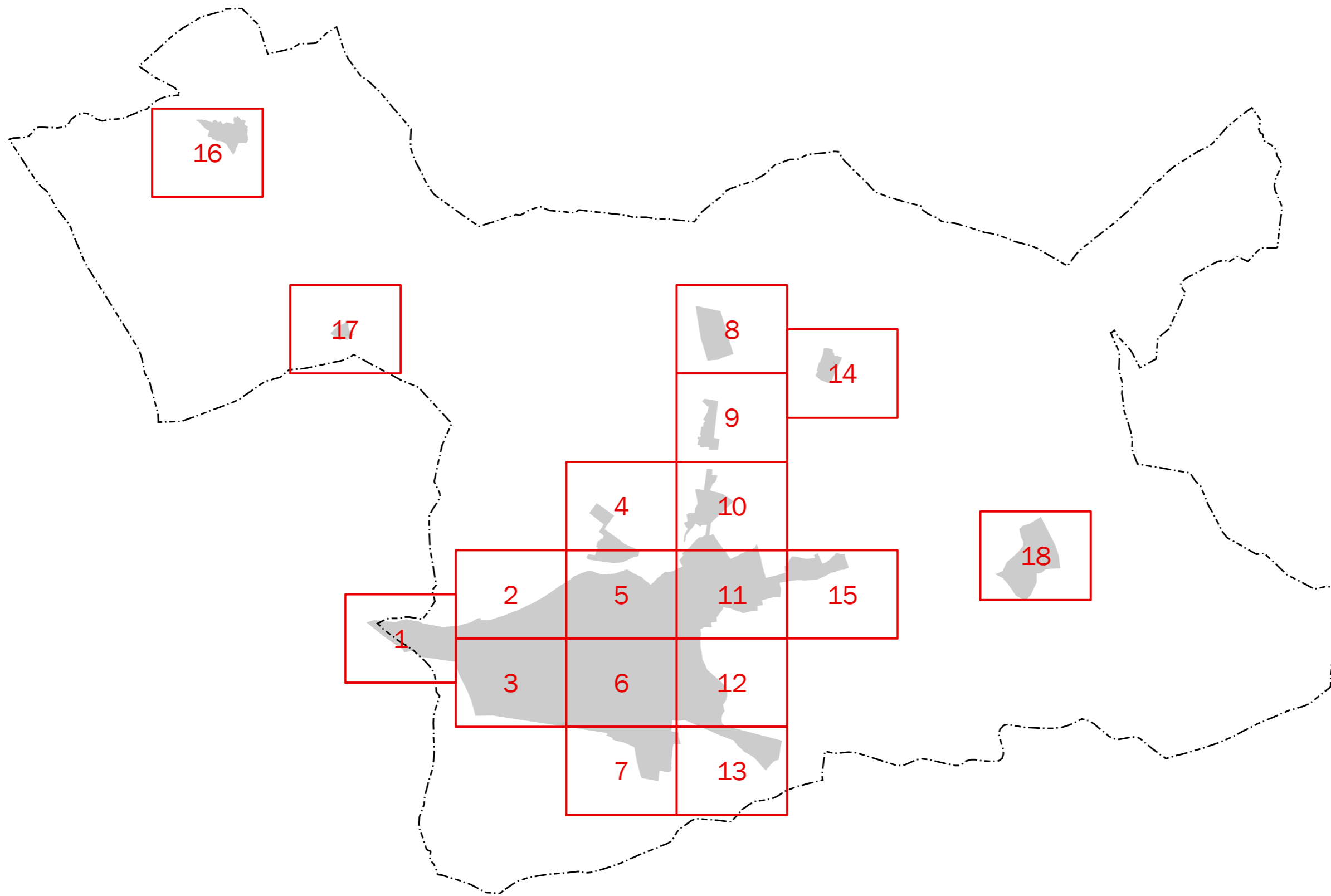
MAPAS V

MAPAS DE CONFLICTO



U.T.E.



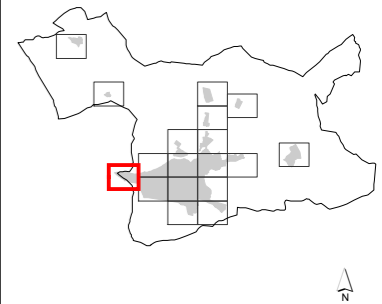


MAPA ESTRATÉGICO
DE RUIDO DE
ARANDA DE DUERO

LEYENDA

- MINUTA DE DISTRIBUCIÓN
- Hojas representadas
 - Hojas no representadas
- ELEMENTOS CARTOGRÁFICOS
- Término municipal
 - Área de estudio





**MAPA ESTRATÉGICO
DE RUIDO DE
ARANDA DE DUERO**

LEYENDA

**SUPERACIÓN DE LOS OBJETIVOS
DE CALIDAD ACÚSTICA EN
FUNCIÓN DE LA ZONIFICACIÓN
ACÚSTICA (dBA)**

| | |
|------|-------|
| 0-5 | 10-15 |
| 5-10 | > 15 |

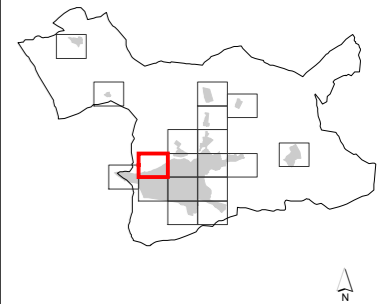
TIPOS DE EDIFICIOS

| | |
|--|-------------------------|
| | Uso sanitario o docente |
| | Uso residencial |
| | Uso terciario |
| | Uso industrial |
| | Uso infraestructuras |

ELEMENTOS CARTOGRÁFICOS

| | |
|--|-------------------|
| | Término municipal |
| | Área de estudio |
| | Curva de nivel |
| | Curso fluvial |
| | Carretera |
| | Ferrocarril |
| | Zona verde |
| | Otros elementos |





**MAPA ESTRATÉGICO
DE RUIDO DE
ARANDA DE DUERO**

LEYENDA

SUPERACIÓN DE LOS OBJETIVOS DE CALIDAD ACÚSTICA EN FUNCIÓN DE LA ZONIFICACIÓN ACÚSTICA (dBA)

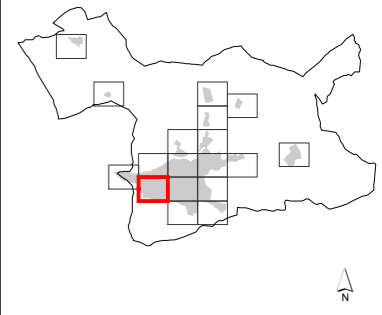
| | |
|------|-------|
| 0-5 | 10-15 |
| 5-10 | > 15 |

TIPOS DE EDIFICIOS

| | |
|---------------|-------------------------|
| [Red] | Uso sanitario o docente |
| [Grey] | Uso residencial |
| [Dark Grey] | Uso terciario |
| [Purple] | Uso industrial |
| [Dark Purple] | Uso infraestructuras |

ELEMENTOS CARTOGRÁFICOS

| | |
|-----------------|-------------------|
| [Dashed line] | Término municipal |
| [Dotted line] | Área de estudio |
| [Yellow line] | Curva de nivel |
| [Blue line] | Curso fluvial |
| [Black line] | Carretera |
| [Cross symbol] | Ferrocarril |
| [Green hatched] | Zona verde |
| [Black line] | Otros elementos |



**MAPA ESTRATÉGICO
DE RUIDO DE
ARANDA DE DUERO**

LEYENDA

SUPERACIÓN DE LOS OBJETIVOS
DE CALIDAD ACÚSTICA EN
FUNCIÓN DE LA ZONIFICACIÓN
ACÚSTICA (dBA)

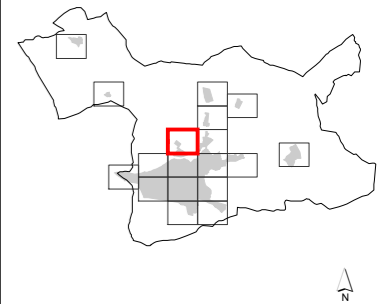
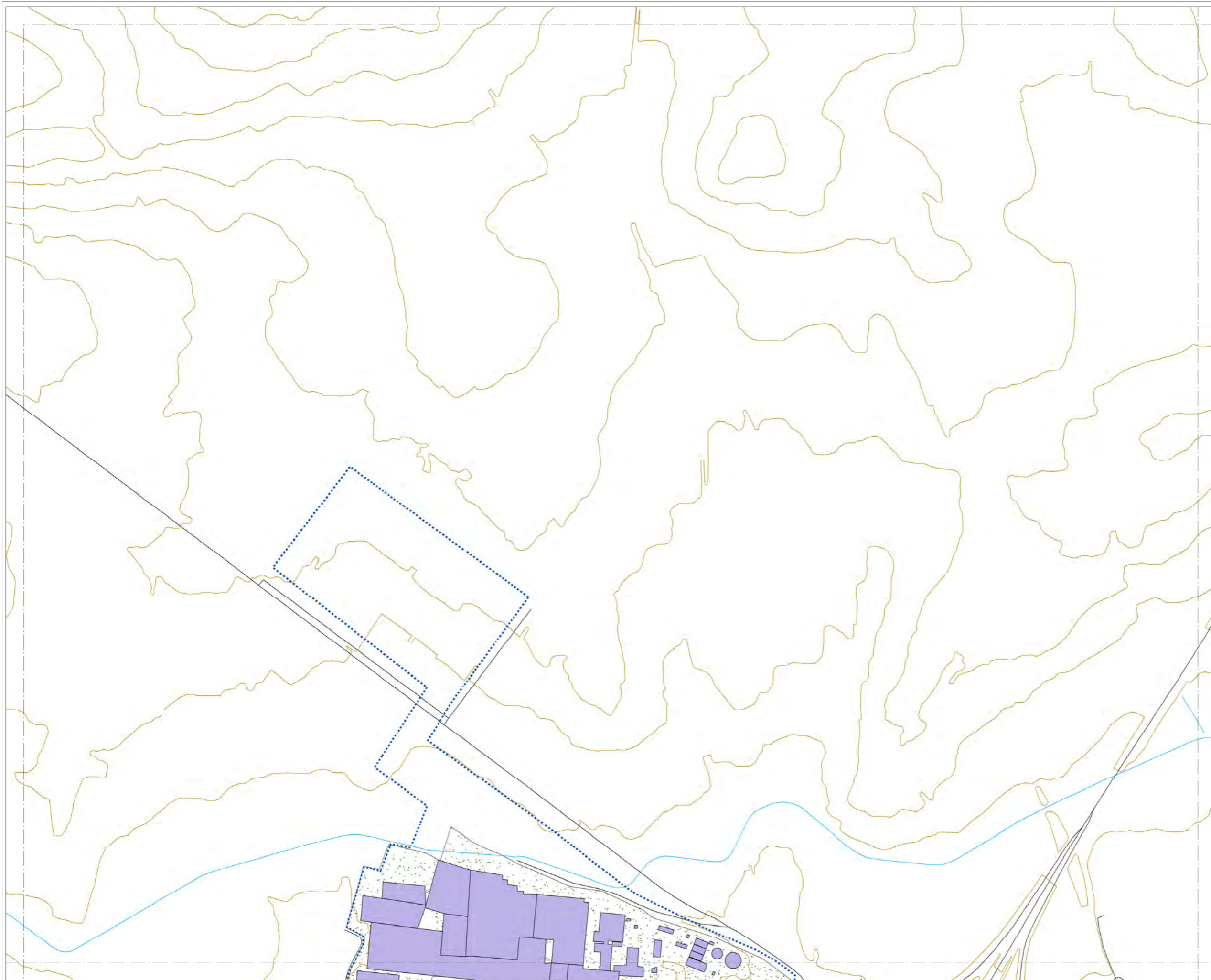
| | |
|------|-------|
| 0-5 | 10-15 |
| 5-10 | > 15 |

TIPOS DE EDIFICIOS

| | |
|--|-------------------------|
| | Uso sanitario o docente |
| | Uso residencial |
| | Uso terciario |
| | Uso industrial |
| | Uso infraestructuras |

ELEMENTOS CARTOGRÁFICOS

| | |
|--|-------------------|
| | Término municipal |
| | Área de estudio |
| | Curva de nivel |
| | Curso fluvial |
| | Carretera |
| | Ferrocarril |
| | Zona verde |
| | Otros elementos |








**MAPA ESTRATÉGICO
DE RUIDO DE
ARANDA DE DUERO**

LEYENDA









SUPERACIÓN DE LOS OBJETIVOS DE CALIDAD ACÚSTICA EN FUNCIÓN DE LA ZONIFICACIÓN ACÚSTICA (dBA)

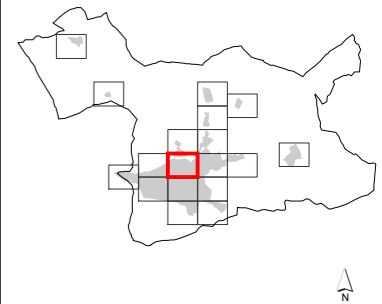
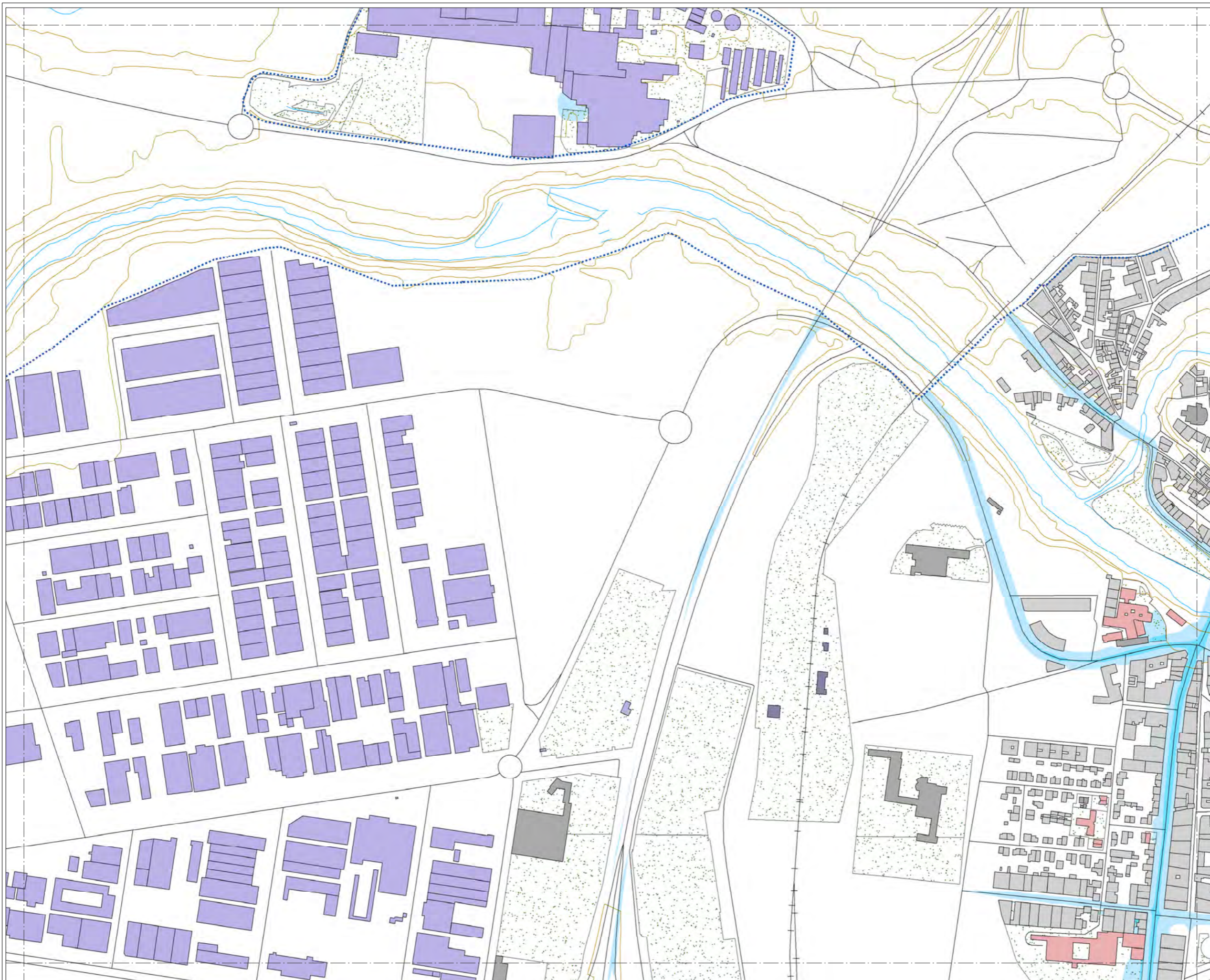
| | |
|--|---|
|  0-5 |  10-15 |
|  5-10 |  > 15 |

TIPOS DE EDIFICIOS

| |
|---|
|  Uso sanitario o docente |
|  Uso residencial |
|  Uso terciario |
|  Uso industrial |
|  Uso infraestructuras |

ELEMENTOS CARTOGRÁFICOS

| |
|---|
|  Término municipal |
|  Área de estudio |
|  Curva de nivel |
|  Curso fluvial |
|  Carretera |
|  Ferrocarril |
|  Zona verde |
|  Otros elementos |



**MAPA ESTRATÉGICO
DE RUIDO DE
ARANDA DE DUERO**

LEYENDA

**SUPERACIÓN DE LOS OBJETIVOS
DE CALIDAD ACÚSTICA EN
FUNCIÓN DE LA ZONIFICACIÓN
ACÚSTICA (dBA)**

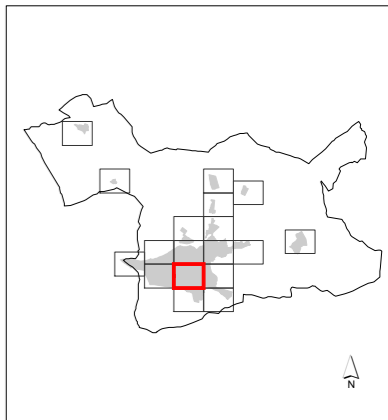
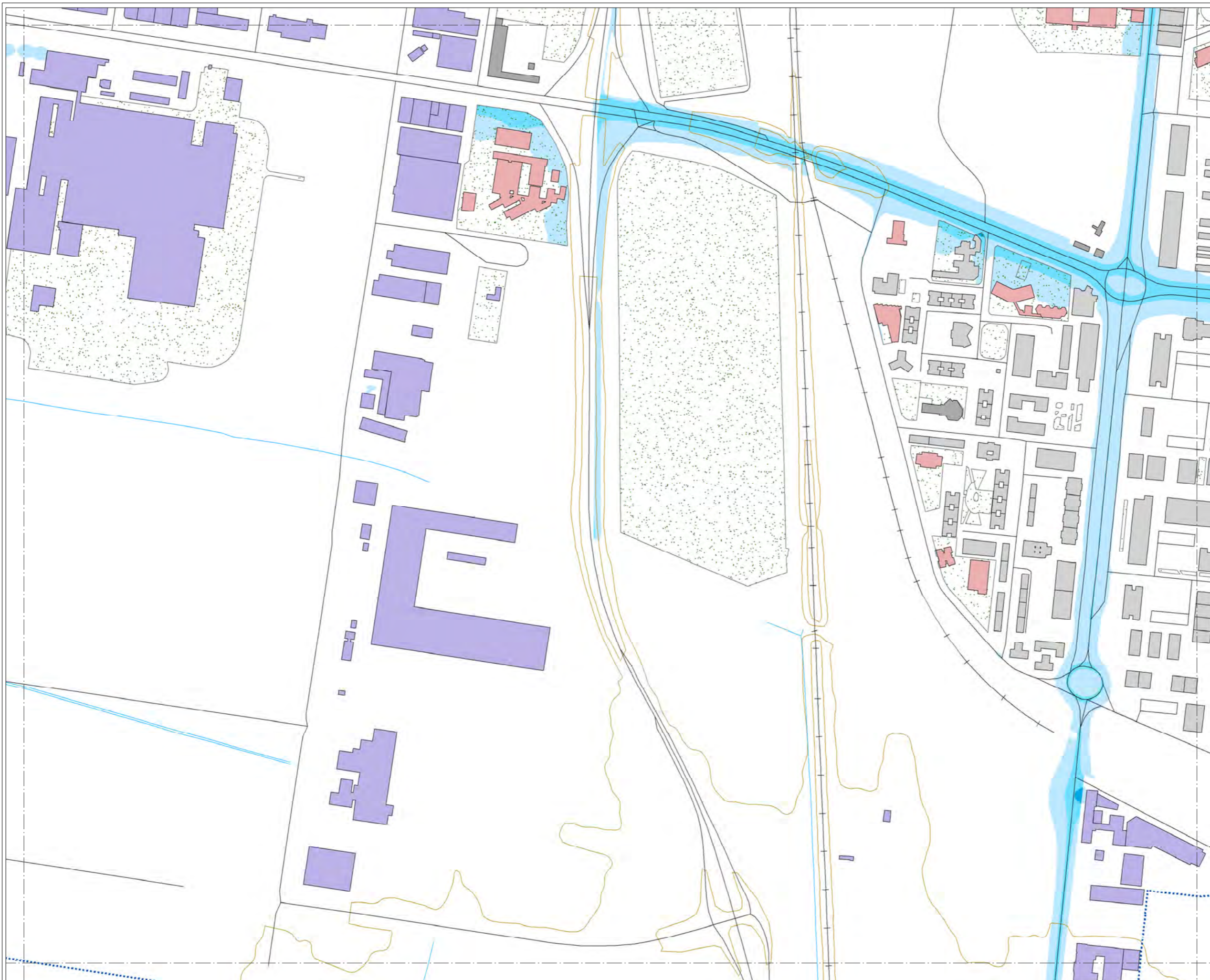
- 0-5
- 5-10
- 10-15
- > 15

TIPOS DE EDIFICIOS

- Uso sanitario o docente
- Uso residencial
- Uso terciario
- Uso industrial
- Uso infraestructuras

ELEMENTOS CARTOGRÁFICOS

- Término municipal
- Área de estudio
- Curva de nivel
- Curso fluvial
- Carretera
- Ferrocarril
- Zona verde
- Otros elementos



**MAPA ESTRATÉGICO
DE RUIDO DE
ARANDA DE DUERO**

LEYENDA

SUPERACIÓN DE LOS OBJETIVOS DE CALIDAD ACÚSTICA EN FUNCIÓN DE LA ZONIFICACIÓN ACÚSTICA (dBA)

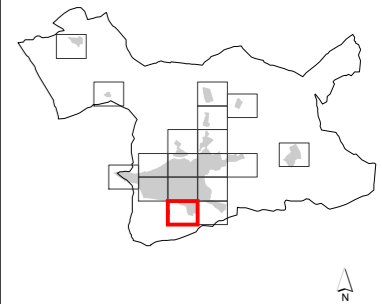
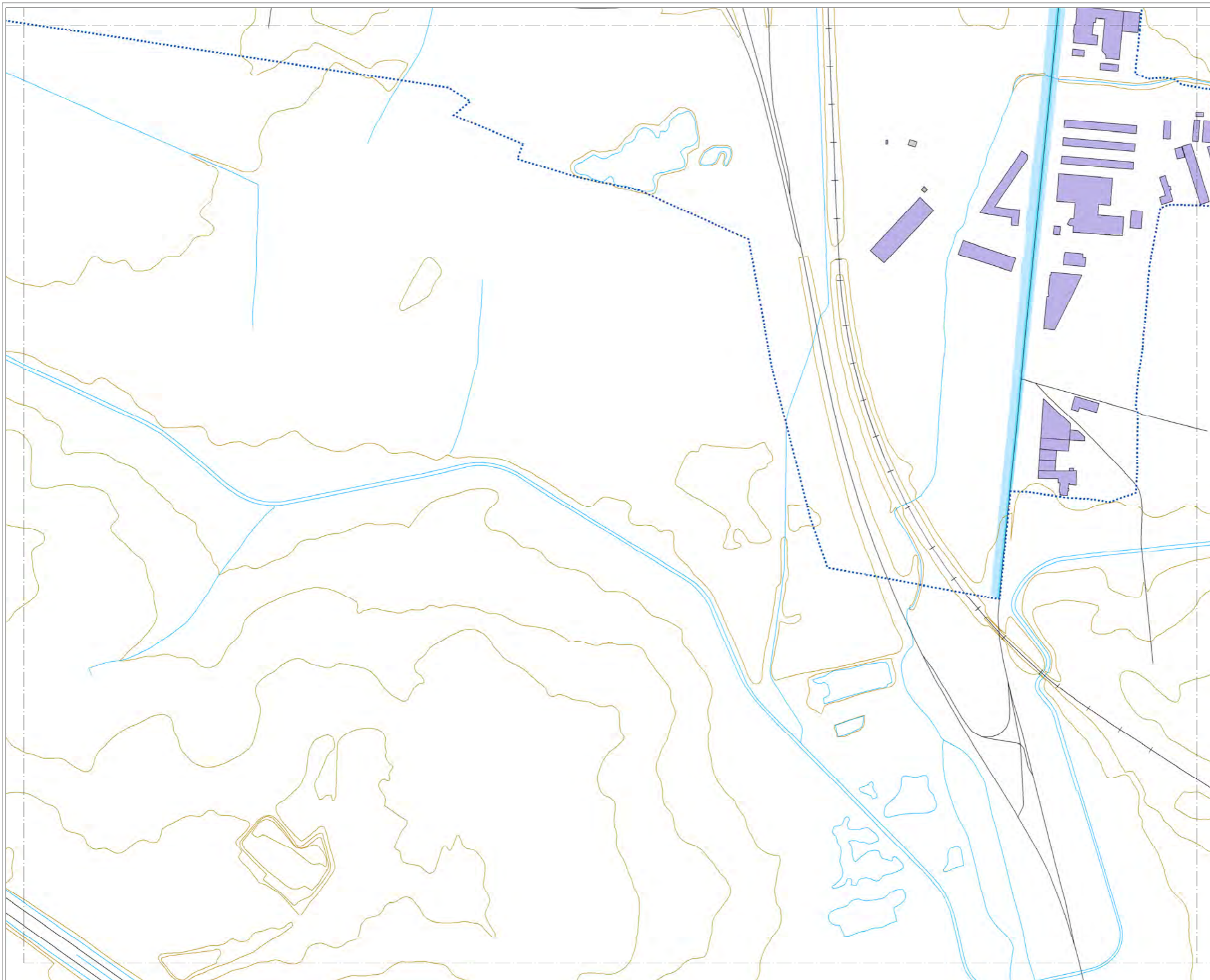
| | | | |
|--|------|--|-------|
| | 0-5 | | 10-15 |
| | 5-10 | | > 15 |

TIPOS DE EDIFICIOS

| | |
|--|-------------------------|
| | Uso sanitario o docente |
| | Uso residencial |
| | Uso terciario |
| | Uso industrial |
| | Uso infraestructuras |

ELEMENTOS CARTOGRÁFICOS

| | |
|--|-------------------|
| | Término municipal |
| | Área de estudio |
| | Curva de nivel |
| | Curso fluvial |
| | Carretera |
| | Ferrocarril |
| | Zona verde |
| | Otros elementos |








**MAPA ESTRATÉGICO
DE RUIDO DE
ARANDA DE DUERO**

LEYENDA









**SUPERACIÓN DE LOS OBJETIVOS
DE CALIDAD ACÚSTICA EN
FUNCIÓN DE LA ZONIFICACIÓN
ACÚSTICA (dBA)**

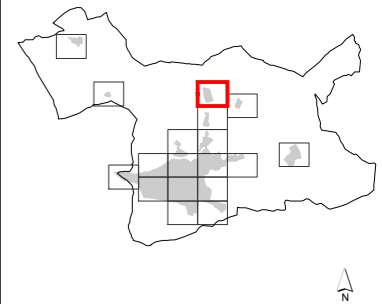
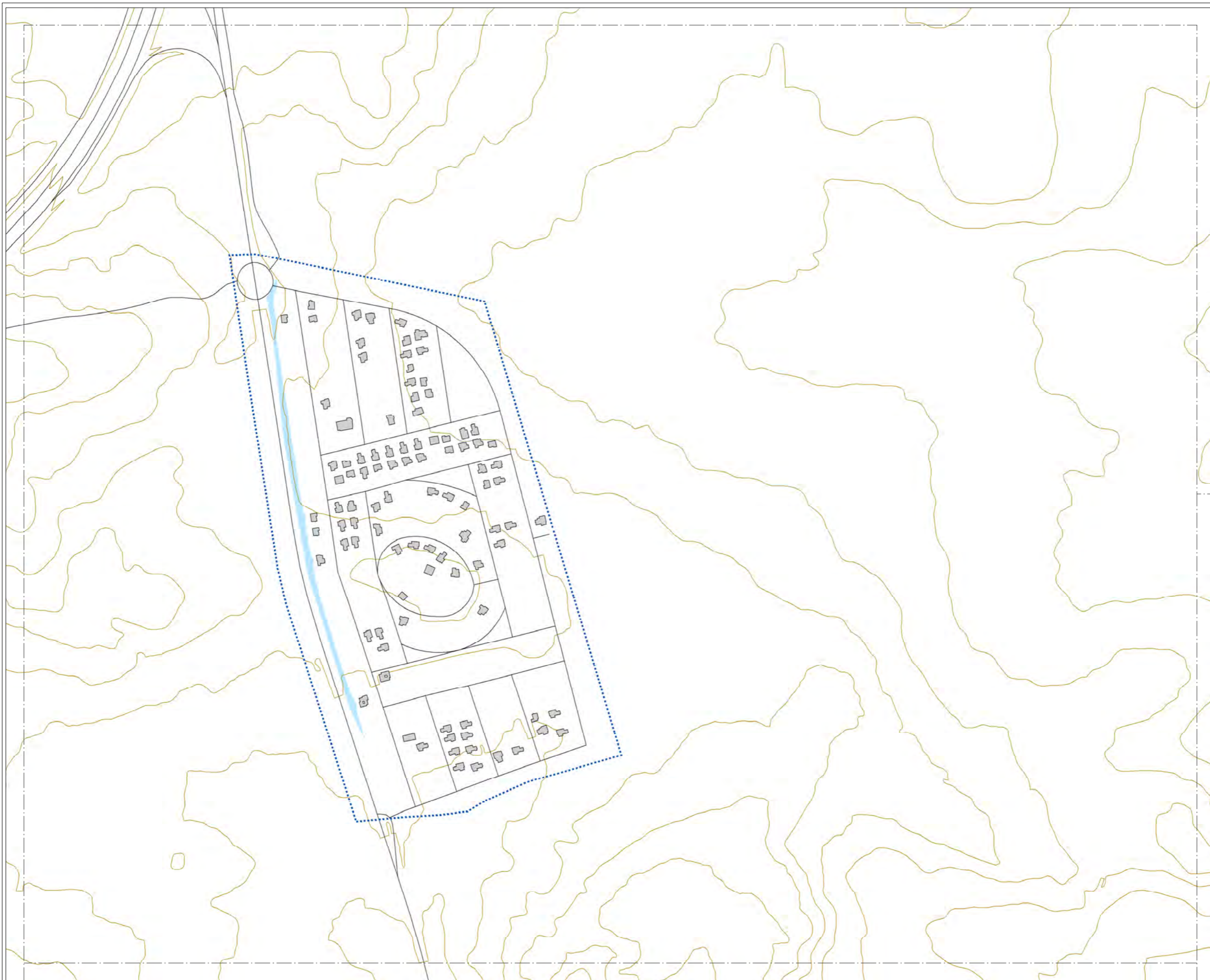
| | |
|--|---|
|  0-5 |  10-15 |
|  5-10 |  > 15 |

TIPOS DE EDIFICIOS

| |
|---|
|  Uso sanitario o docente |
|  Uso residencial |
|  Uso terciario |
|  Uso industrial |
|  Uso infraestructuras |

ELEMENTOS CARTOGRÁFICOS

| |
|---|
|  Término municipal |
|  Área de estudio |
|  Curva de nivel |
|  Curso fluvial |
|  Carretera |
|  Ferrocarril |
|  Zona verde |
|  Otros elementos |



**MAPA ESTRATÉGICO
DE RUIDO DE
ARANDA DE DUERO**

LEYENDA

SUPERACIÓN DE LOS OBJETIVOS
DE CALIDAD ACÚSTICA EN
FUNCIÓN DE LA ZONIFICACIÓN
ACÚSTICA (dBA)

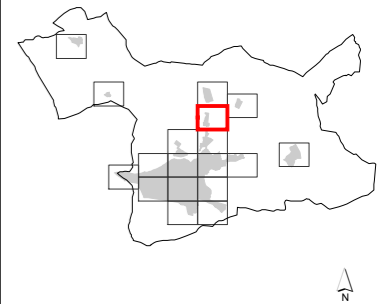
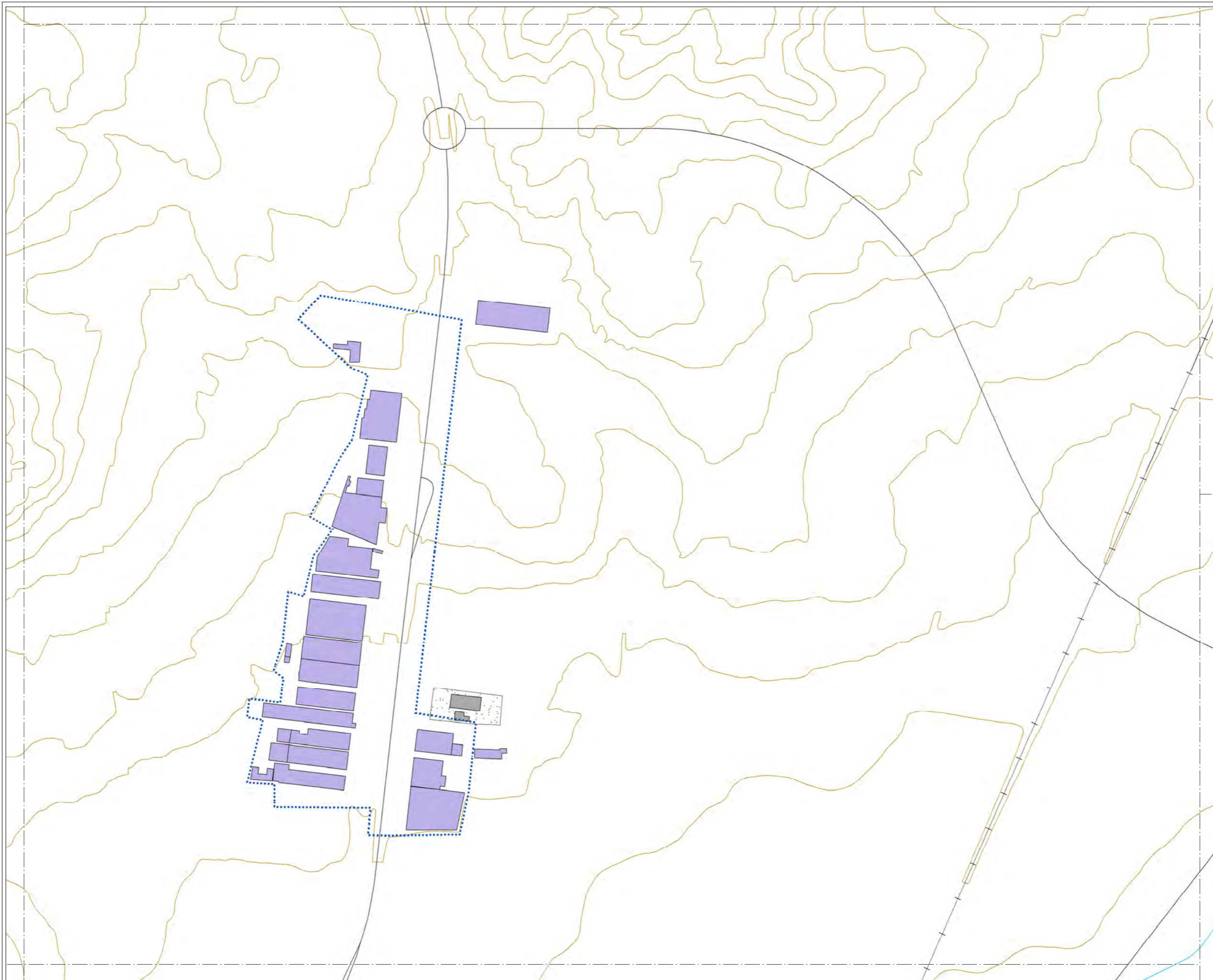
| | |
|------|-------|
| 0-5 | 10-15 |
| 5-10 | > 15 |

TIPOS DE EDIFICIOS

| | |
|------------------|-------------------------|
| Red square | Uso sanitario o docente |
| Grey square | Uso residencial |
| Dark grey square | Uso terciario |
| Purple square | Uso industrial |
| Dark blue square | Uso infraestructuras |

ELEMENTOS CARTOGRÁFICOS

| | |
|-----------------------------|-------------------|
| Dashed line | Término municipal |
| Blue dotted line | Área de estudio |
| Yellow line | Curva de nivel |
| Blue line | Curso fluvial |
| Black line | Carretera |
| Black line with cross-ticks | Ferrocarril |
| Green stippled area | Zona verde |
| Black line | Otros elementos |



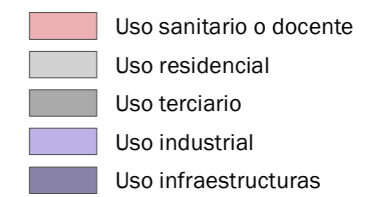
**MAPA ESTRATÉGICO
DE RUIDO DE
ARANDA DE DUERO**

LEYENDA

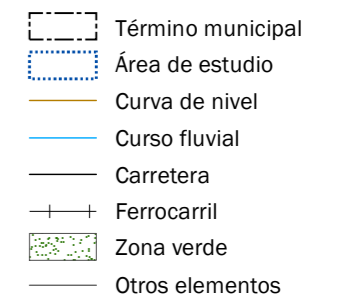
SUPERACIÓN DE LOS OBJETIVOS
DE CALIDAD ACÚSTICA EN
FUNCIÓN DE LA ZONIFICACIÓN
ACÚSTICA (dBA)

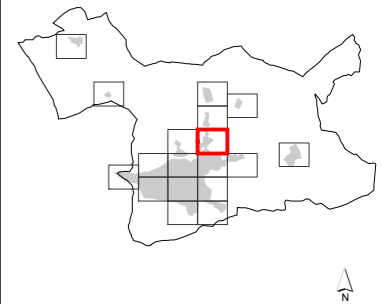
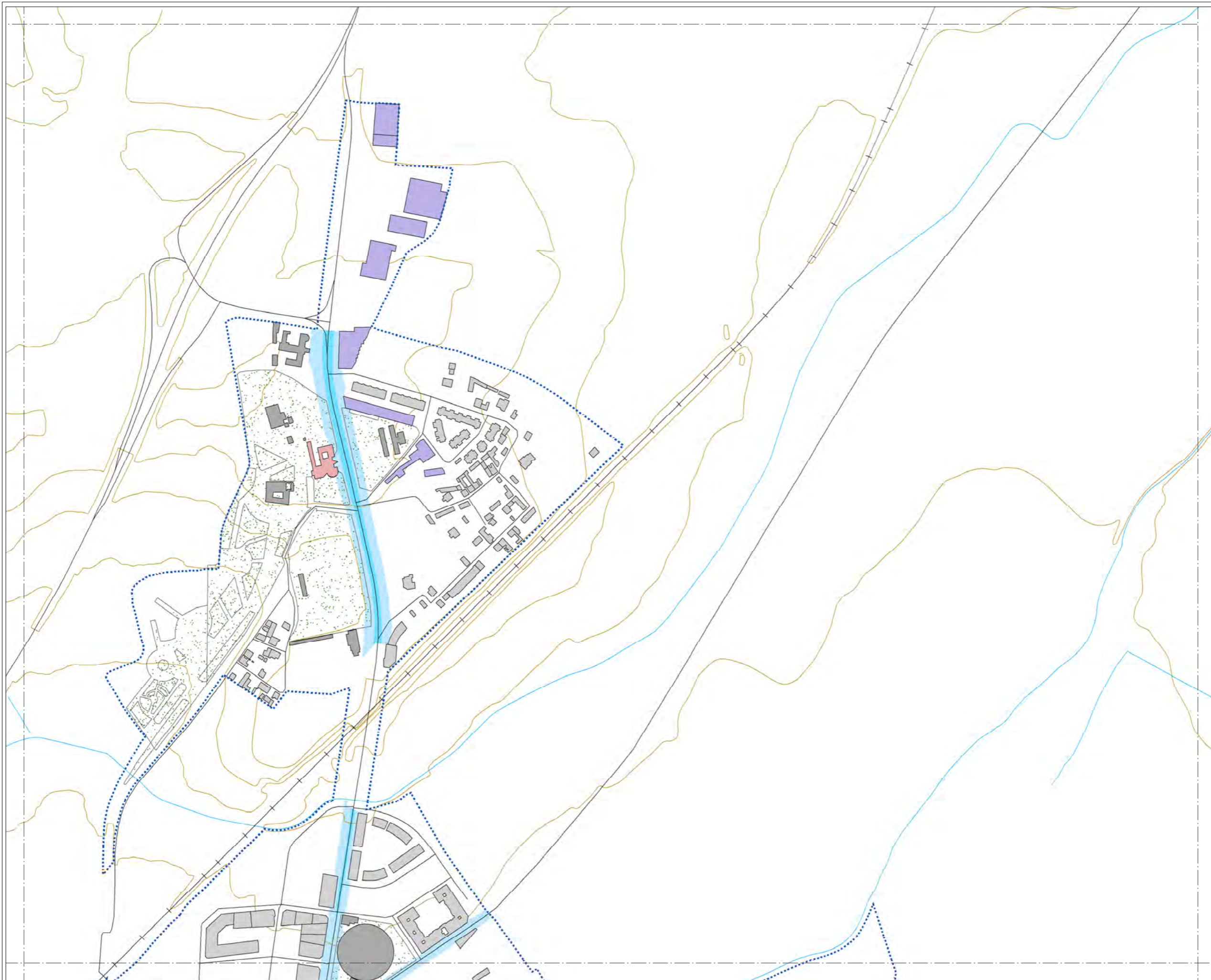


TIPOS DE EDIFICIOS



ELEMENTOS CARTOGRÁFICOS





**MAPA ESTRATÉGICO
DE RUIDO DE
ARANDA DE DUERO**

LEYENDA

SUPERACIÓN DE LOS OBJETIVOS
DE CALIDAD ACÚSTICA EN
FUNCIÓN DE LA ZONIFICACIÓN
ACÚSTICA (dBA)

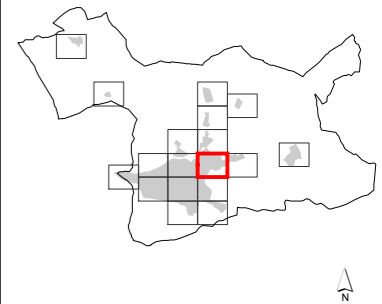
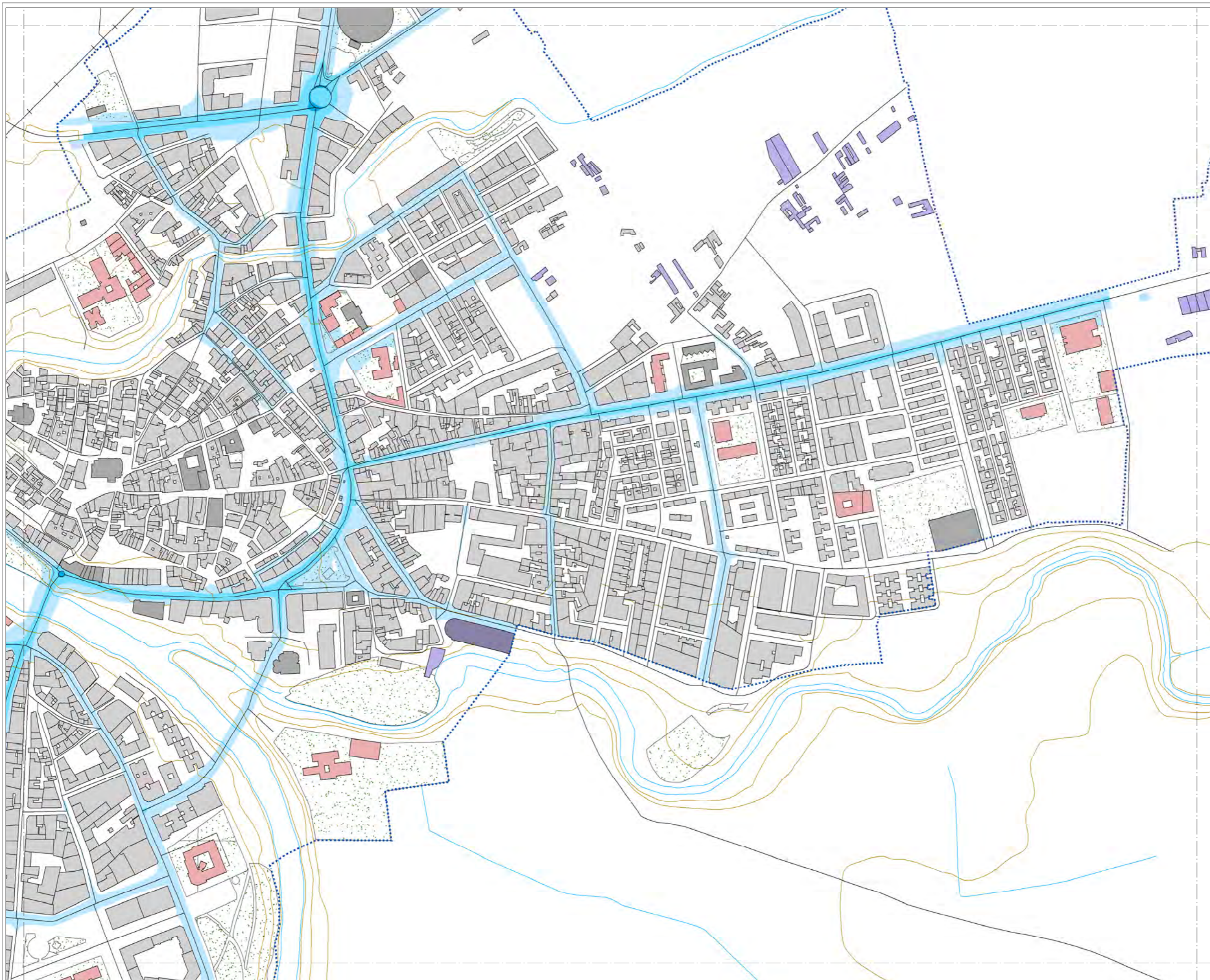
| | | | |
|--|------|--|-------|
| | 0-5 | | 10-15 |
| | 5-10 | | > 15 |

TIPOS DE EDIFICIOS

| | |
|--|-------------------------|
| | Uso sanitario o docente |
| | Uso residencial |
| | Uso terciario |
| | Uso industrial |
| | Uso infraestructuras |

ELEMENTOS CARTOGRÁFICOS

| | |
|--|-------------------|
| | Término municipal |
| | Área de estudio |
| | Curva de nivel |
| | Curso fluvial |
| | Carretera |
| | Ferrocarril |
| | Zona verde |
| | Otros elementos |








**MAPA ESTRATÉGICO
DE RUIDO DE
ARANDA DE DUERO**

LEYENDA









SUPERACIÓN DE LOS OBJETIVOS DE CALIDAD ACÚSTICA EN FUNCIÓN DE LA ZONIFICACIÓN ACÚSTICA (dBA)

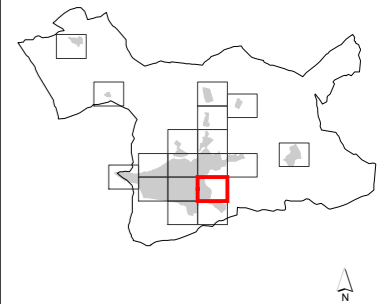
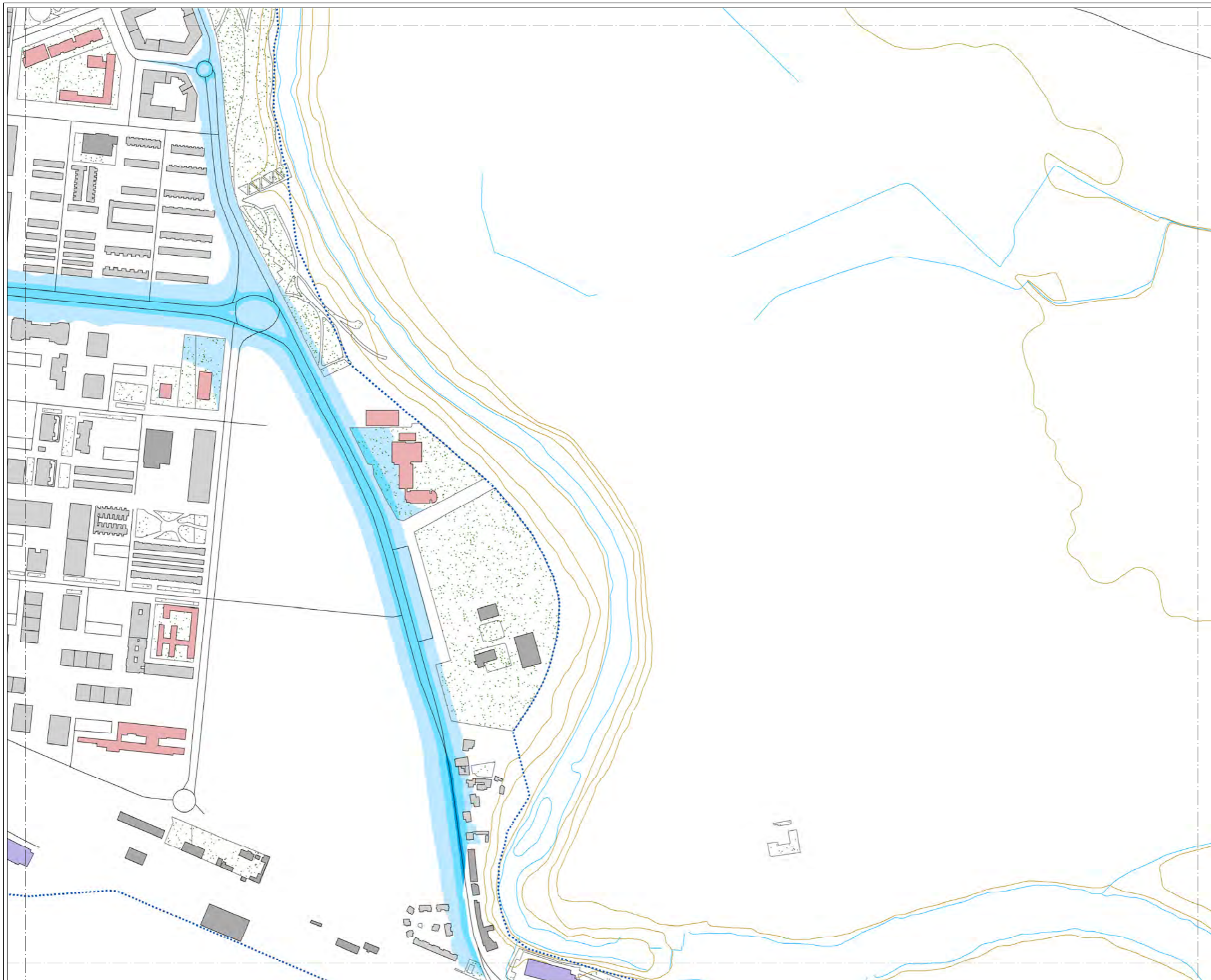
| | |
|--|---|
|  0-5 |  10-15 |
|  5-10 |  > 15 |

TIPOS DE EDIFICIOS

| |
|---|
|  Uso sanitario o docente |
|  Uso residencial |
|  Uso terciario |
|  Uso industrial |
|  Uso infraestructuras |

ELEMENTOS CARTOGRÁFICOS

| |
|---|
|  Término municipal |
|  Área de estudio |
|  Curva de nivel |
|  Curso fluvial |
|  Carretera |
|  Ferrocarril |
|  Zona verde |
|  Otros elementos |



**MAPA ESTRATÉGICO
DE RUIDO DE
ARANDA DE DUERO**

LEYENDA

SUPERACIÓN DE LOS OBJETIVOS
DE CALIDAD ACÚSTICA EN
FUNCIÓN DE LA ZONIFICACIÓN
ACÚSTICA (dBA)

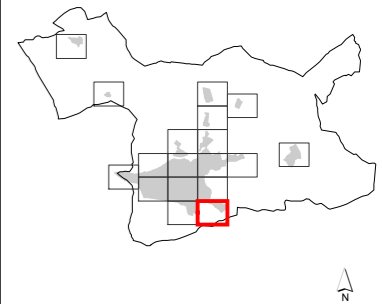
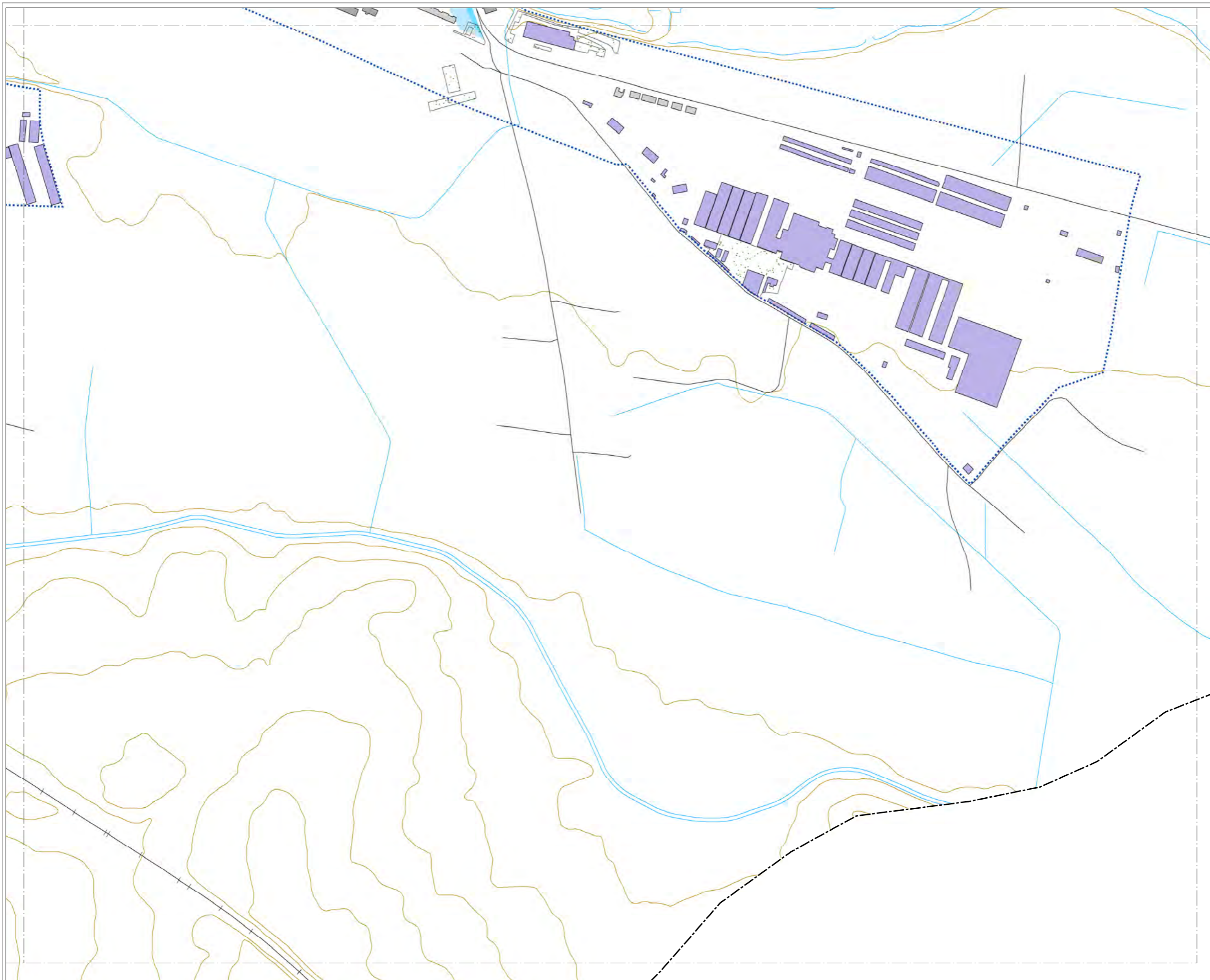
| | |
|------|-------|
| 0-5 | 10-15 |
| 5-10 | > 15 |

TIPOS DE EDIFICIOS

| | |
|---------------|-------------------------|
| [Red] | Uso sanitario o docente |
| [Grey] | Uso residencial |
| [Dark Grey] | Uso terciario |
| [Purple] | Uso industrial |
| [Dark Purple] | Uso infraestructuras |

ELEMENTOS CARTOGRÁFICOS

| | |
|-------------------|-------------------|
| [Dashed line] | Término municipal |
| [Dotted line] | Área de estudio |
| [Yellow line] | Curva de nivel |
| [Blue line] | Curso fluvial |
| [Black line] | Carretera |
| [Cross symbol] | Ferrocarril |
| [Green pattern] | Zona verde |
| [Thin black line] | Otros elementos |



**MAPA ESTRATÉGICO
DE RUIDO DE
ARANDA DE DUERO**

LEYENDA

SUPERACIÓN DE LOS OBJETIVOS DE CALIDAD ACÚSTICA EN FUNCIÓN DE LA ZONIFICACIÓN ACÚSTICA (dBA)

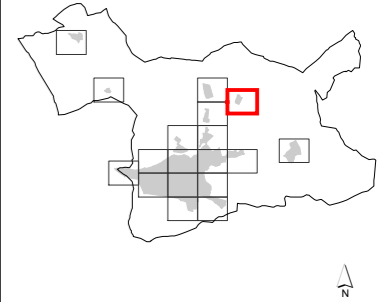
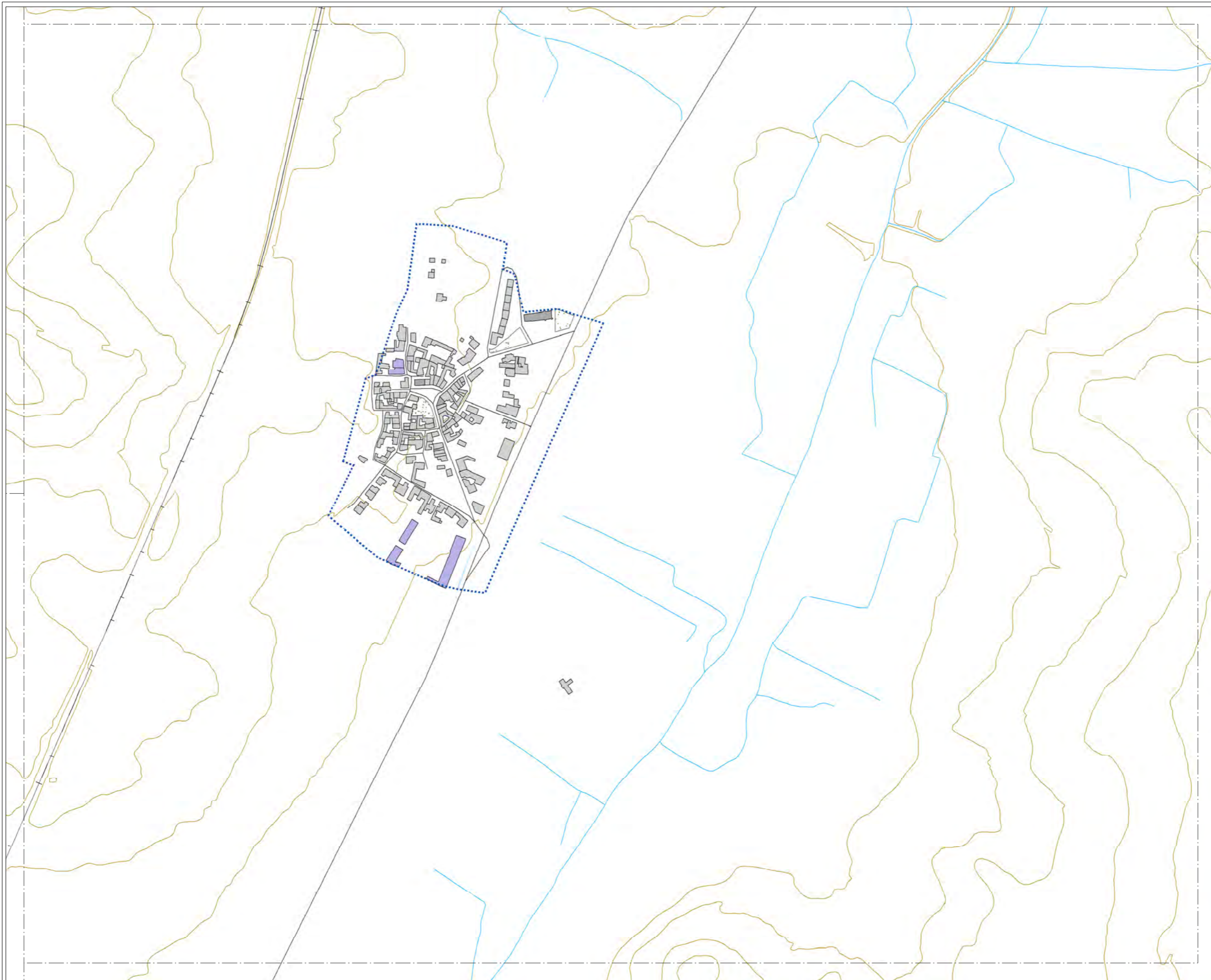
| | |
|------|-------|
| 0-5 | 10-15 |
| 5-10 | > 15 |

TIPOS DE EDIFICIOS

| | |
|--|-------------------------|
| | Uso sanitario o docente |
| | Uso residencial |
| | Uso terciario |
| | Uso industrial |
| | Uso infraestructuras |

ELEMENTOS CARTOGRÁFICOS

| | |
|--|-------------------|
| | Término municipal |
| | Área de estudio |
| | Curva de nivel |
| | Curso fluvial |
| | Carretera |
| | Ferrocarril |
| | Zona verde |
| | Otros elementos |








**MAPA ESTRATÉGICO
DE RUIDO DE
ARANDA DE DUERO**

LEYENDA









**SUPERACIÓN DE LOS OBJETIVOS
DE CALIDAD ACÚSTICA EN
FUNCIÓN DE LA ZONIFICACIÓN
ACÚSTICA (dBA)**

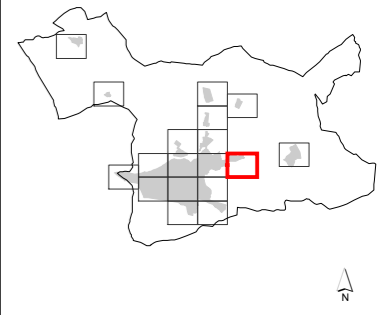
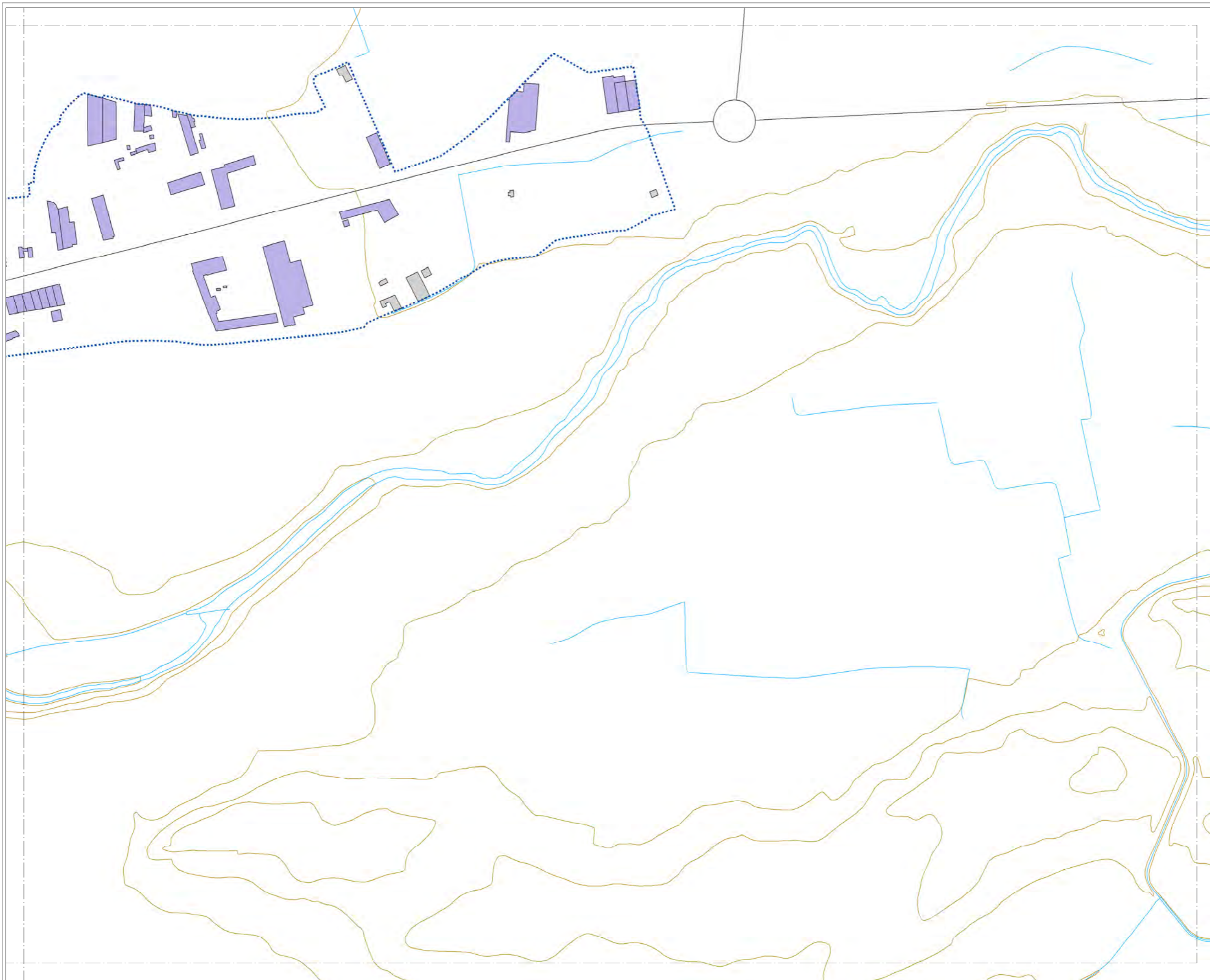
| | |
|--|---|
|  0-5 |  10-15 |
|  5-10 |  > 15 |

TIPOS DE EDIFICIOS

| |
|---|
|  Uso sanitario o docente |
|  Uso residencial |
|  Uso terciario |
|  Uso industrial |
|  Uso infraestructuras |

ELEMENTOS CARTOGRÁFICOS

| |
|---|
|  Término municipal |
|  Área de estudio |
|  Curva de nivel |
|  Curso fluvial |
|  Carretera |
|  Ferrocarril |
|  Zona verde |
|  Otros elementos |



**MAPA ESTRATÉGICO
DE RUIDO DE
ARANDA DE DUERO**

LEYENDA

SUPERACIÓN DE LOS OBJETIVOS
DE CALIDAD ACÚSTICA EN
FUNCIÓN DE LA ZONIFICACIÓN
ACÚSTICA (dBA)

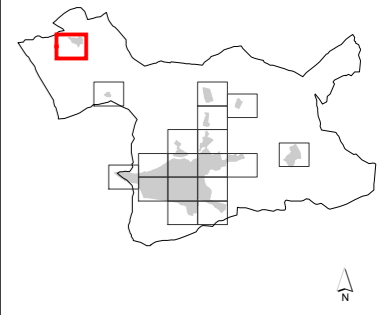
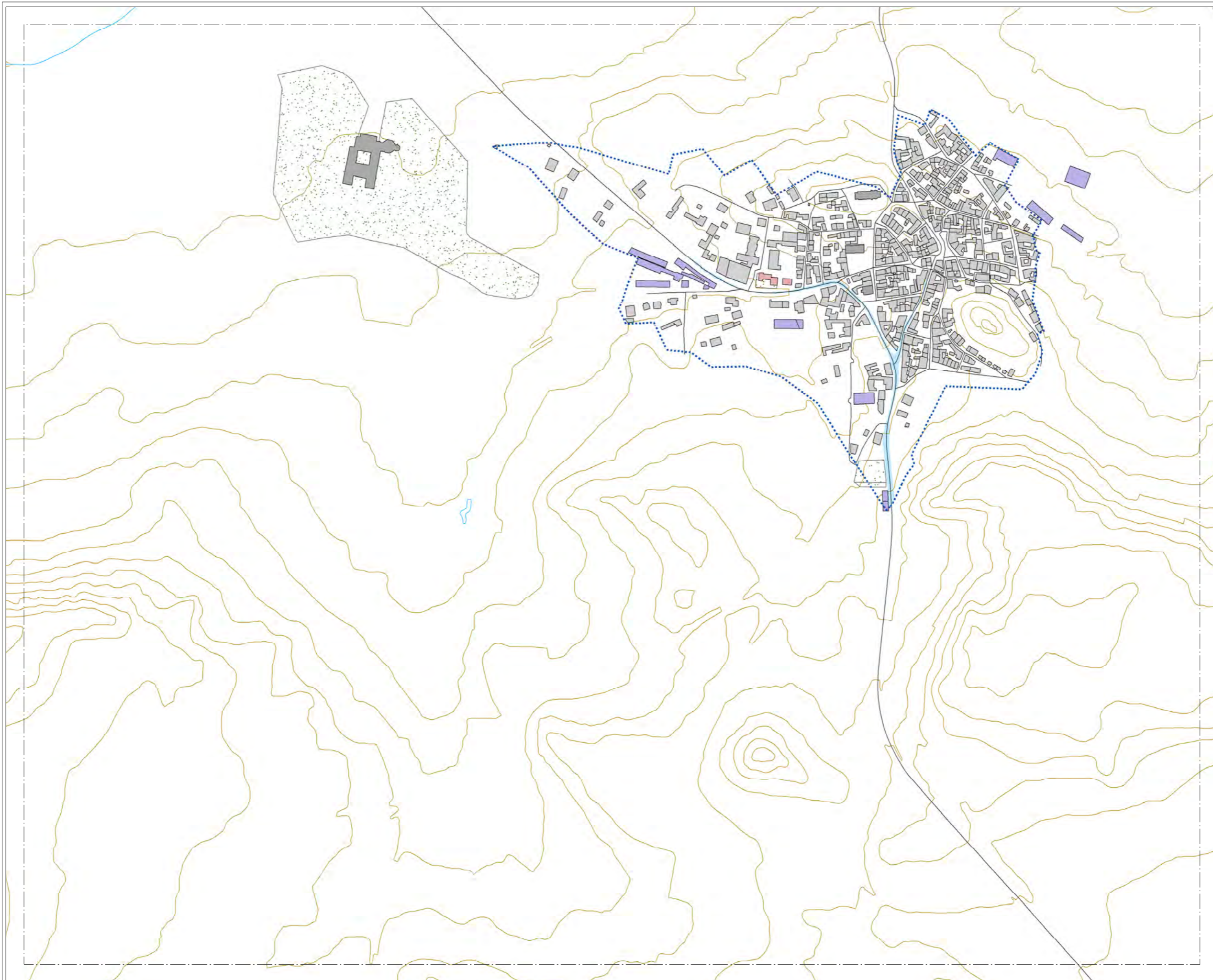
| | |
|------|-------|
| 0-5 | 10-15 |
| 5-10 | > 15 |

TIPOS DE EDIFICIOS

| | |
|---------------|-------------------------|
| [Red] | Uso sanitario o docente |
| [Grey] | Uso residencial |
| [Dark Grey] | Uso terciario |
| [Purple] | Uso industrial |
| [Dark Purple] | Uso infraestructuras |

ELEMENTOS CARTOGRÁFICOS

| | |
|-----------------|-------------------|
| [Dashed line] | Término municipal |
| [Dotted line] | Área de estudio |
| [Brown line] | Curva de nivel |
| [Blue line] | Curso fluvial |
| [Black line] | Carretera |
| [Cross symbol] | Ferrocarril |
| [Green hatched] | Zona verde |
| [Black line] | Otros elementos |








**MAPA ESTRATÉGICO
DE RUIDO DE
ARANDA DE DUERO**

LEYENDA









**SUPERACIÓN DE LOS OBJETIVOS
DE CALIDAD ACÚSTICA EN
FUNCIÓN DE LA ZONIFICACIÓN
ACÚSTICA (dBA)**

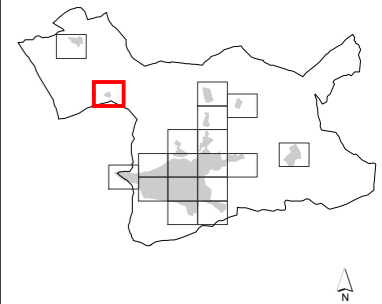
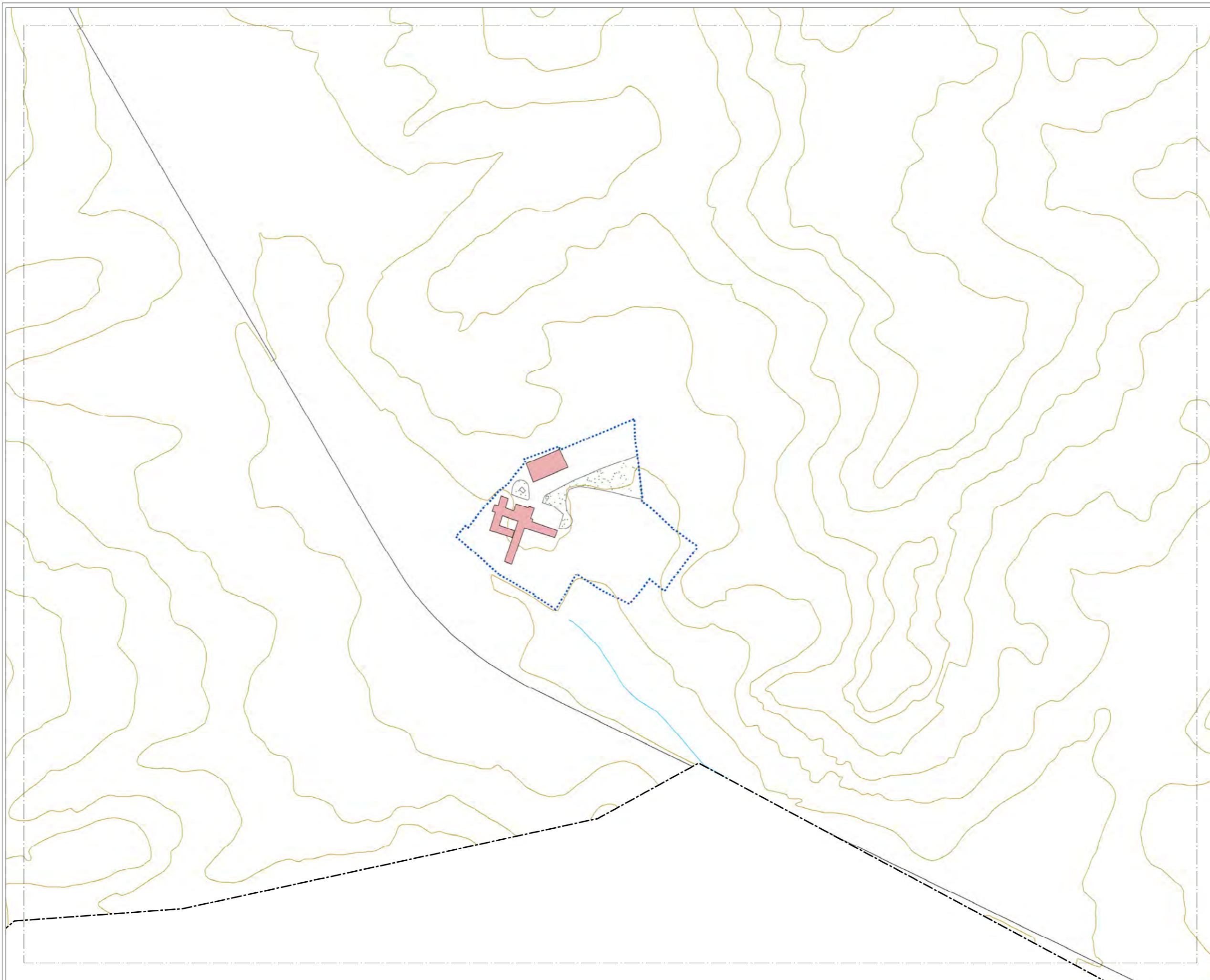
| | |
|--|---|
|  0-5 |  10-15 |
|  5-10 |  > 15 |

TIPOS DE EDIFICIOS

| |
|---|
|  Uso sanitario o docente |
|  Uso residencial |
|  Uso terciario |
|  Uso industrial |
|  Uso infraestructuras |

ELEMENTOS CARTOGRÁFICOS

| |
|---|
|  Término municipal |
|  Área de estudio |
|  Curva de nivel |
|  Curso fluvial |
|  Carretera |
|  Ferrocarril |
|  Zona verde |
|  Otros elementos |



**MAPA ESTRATÉGICO
DE RUIDO DE
ARANDA DE DUERO**

LEYENDA

**SUPERACIÓN DE LOS OBJETIVOS
DE CALIDAD ACÚSTICA EN
FUNCIÓN DE LA ZONIFICACIÓN
ACÚSTICA (dBA)**

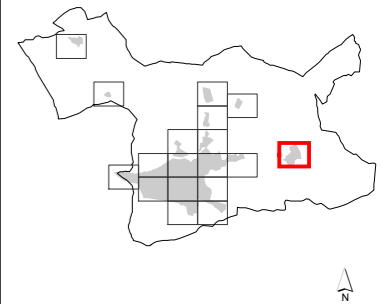
| | |
|------|-------|
| 0-5 | 10-15 |
| 5-10 | > 15 |

TIPOS DE EDIFICIOS

| | |
|---------------|-------------------------|
| [Red] | Uso sanitario o docente |
| [Grey] | Uso residencial |
| [Dark Grey] | Uso terciario |
| [Purple] | Uso industrial |
| [Dark Purple] | Uso infraestructuras |

ELEMENTOS CARTOGRÁFICOS

| | |
|-----------------------|-------------------|
| [Dashed line] | Término municipal |
| [Blue dashed line] | Área de estudio |
| [Brown line] | Curva de nivel |
| [Blue line] | Curso fluvial |
| [Black line] | Carretera |
| [Cross symbol] | Ferrocarril |
| [Green stippled area] | Zona verde |
| [Black line] | Otros elementos |



**MAPA ESTRATÉGICO
DE RUIDO DE
ARANDA DE DUERO**

LEYENDA

**SUPERACIÓN DE LOS OBJETIVOS
DE CALIDAD ACÚSTICA EN
FUNCIÓN DE LA ZONIFICACIÓN
ACÚSTICA (dBA)**

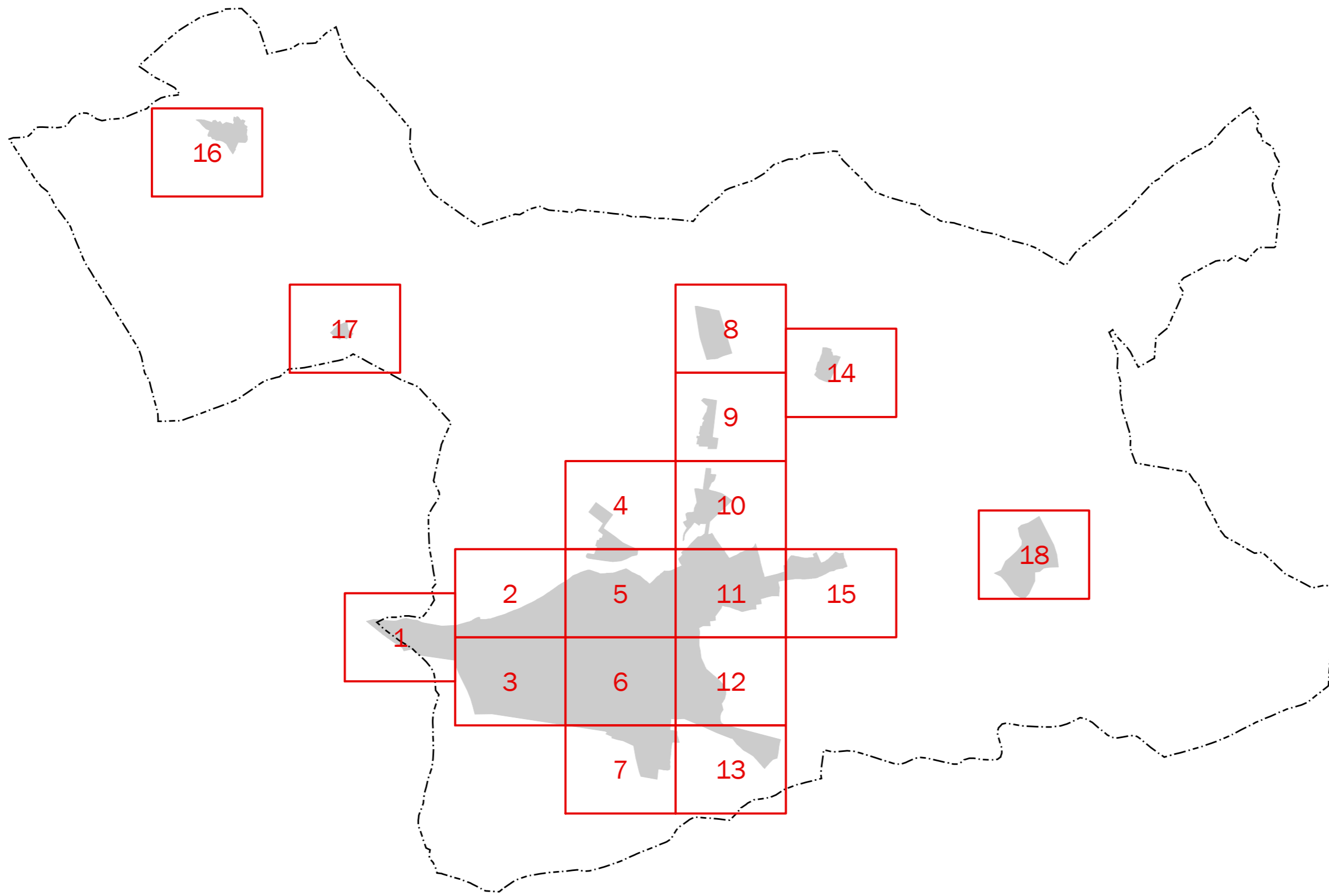
| | |
|------|-------|
| 0-5 | 10-15 |
| 5-10 | > 15 |

TIPOS DE EDIFICIOS

| |
|--------------------------|
| Useo sanitario o docente |
| Useo residencial |
| Useo terciario |
| Useo industrial |
| Useo infraestructuras |

ELEMENTOS CARTOGRÁFICOS

| |
|-------------------|
| Término municipal |
| Área de estudio |
| Curva de nivel |
| Curso fluvial |
| Carretera |
| Ferrocarril |
| Zona verde |
| Otros elementos |



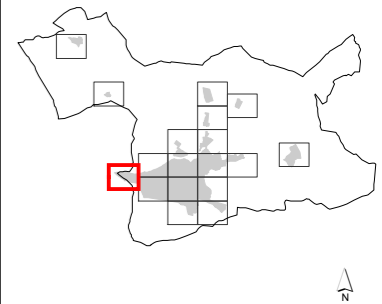
MAPA ESTRATÉGICO
DE RUIDO DE
ARANDA DE DUERO

LEYENDA

- MINUTA DE DISTRIBUCIÓN
- Hojas representadas
 - Hojas no representadas

- ELEMENTOS CARTOGRÁFICOS
- Término municipal
 - Área de estudio





**MAPA ESTRATÉGICO
DE RUIDO DE
ARANDA DE DUERO**

LEYENDA

**SUPERACIÓN DE LOS OBJETIVOS
DE CALIDAD ACÚSTICA EN
FUNCIÓN DE LA ZONIFICACIÓN
ACÚSTICA (dBA)**

| | |
|------|-------|
| 0-5 | 10-15 |
| 5-10 | > 15 |

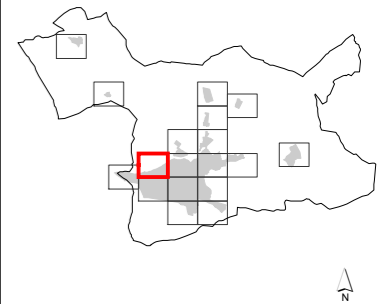
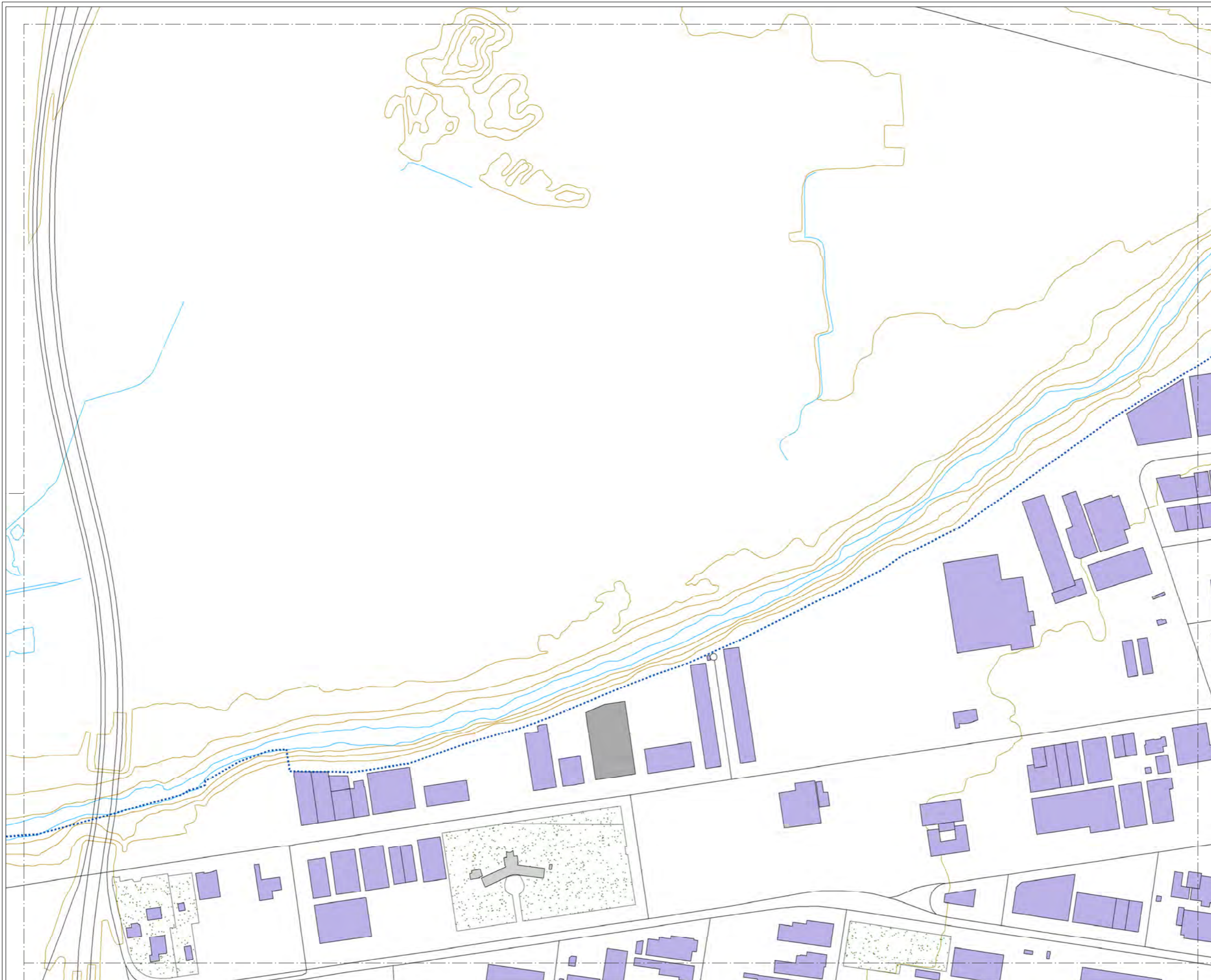
TIPOS DE EDIFICIOS

| | |
|--|-------------------------|
| | Uso sanitario o docente |
| | Uso residencial |
| | Uso terciario |
| | Uso industrial |
| | Uso infraestructuras |

ELEMENTOS CARTOGRÁFICOS

| | |
|--|-------------------|
| | Término municipal |
| | Área de estudio |
| | Curva de nivel |
| | Curso fluvial |
| | Carretera |
| | Ferrocarril |
| | Zona verde |
| | Otros elementos |










**MAPA ESTRATÉGICO
DE RUIDO DE
ARANDA DE DUERO**

LEYENDA









SUPERACIÓN DE LOS OBJETIVOS
DE CALIDAD ACÚSTICA EN
FUNCIÓN DE LA ZONIFICACIÓN
ACÚSTICA (dBA)

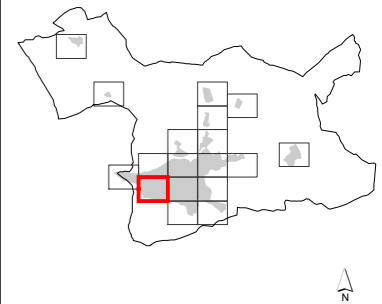
| | |
|--|---|
|  0-5 |  10-15 |
|  5-10 |  > 15 |

TIPOS DE EDIFICIOS

| |
|---|
|  Uso sanitario o docente |
|  Uso residencial |
|  Uso terciario |
|  Uso industrial |
|  Uso infraestructuras |

ELEMENTOS CARTOGRÁFICOS

| |
|---|
|  Término municipal |
|  Área de estudio |
|  Curva de nivel |
|  Curso fluvial |
|  Carretera |
|  Ferrocarril |
|  Zona verde |
|  Otros elementos |



**MAPA ESTRATÉGICO
DE RUIDO DE
ARANDA DE DUERO**

LEYENDA

SUPERACIÓN DE LOS OBJETIVOS DE CALIDAD ACÚSTICA EN FUNCIÓN DE LA ZONIFICACIÓN ACÚSTICA (dBA)

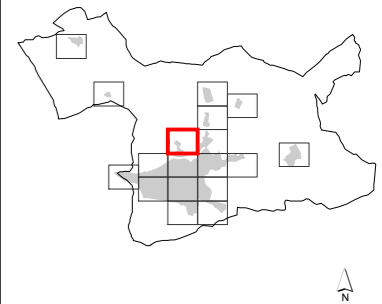
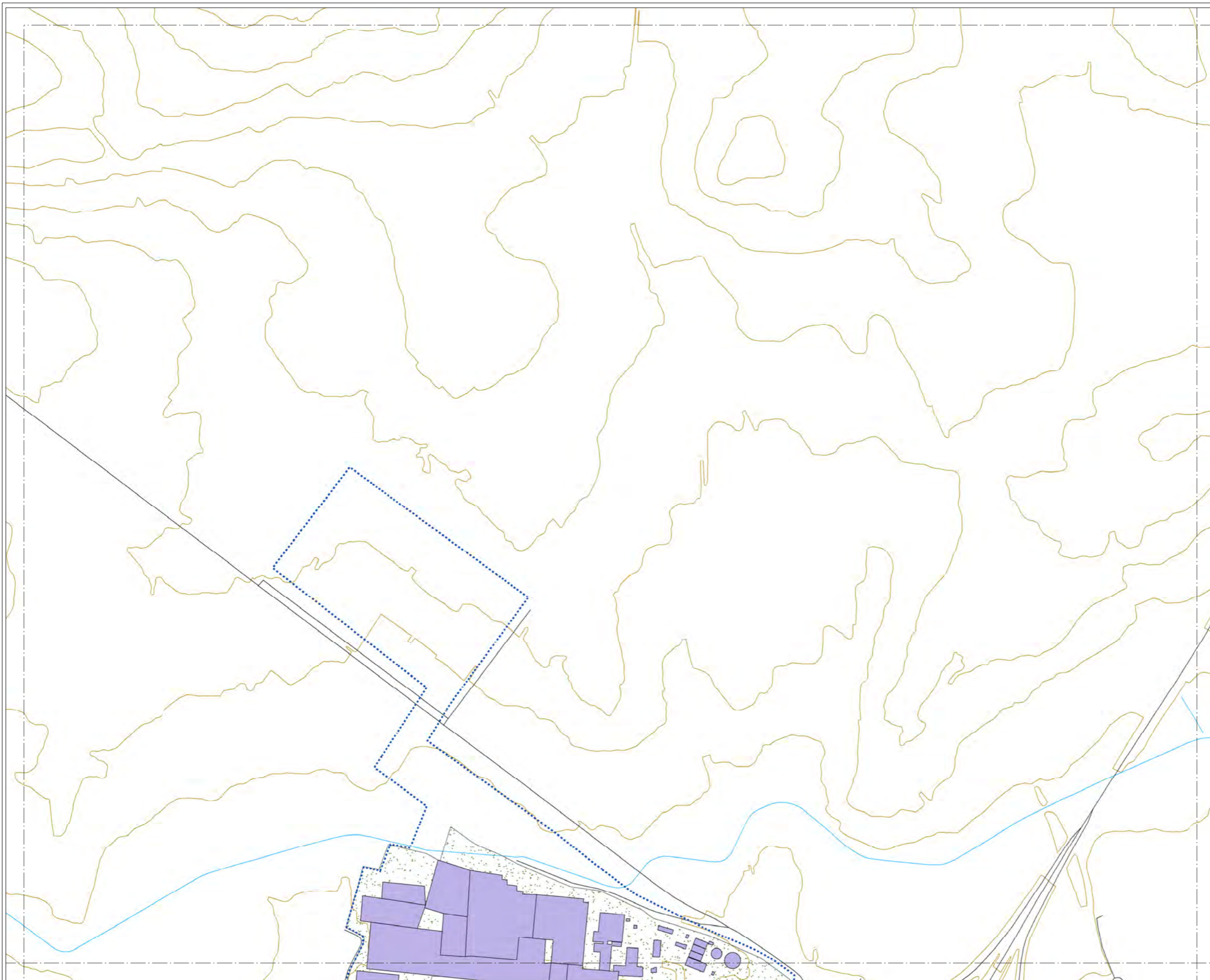
| | |
|------|-------|
| 0-5 | 10-15 |
| 5-10 | > 15 |

TIPOS DE EDIFICIOS

| | |
|--|-------------------------|
| | Uso sanitario o docente |
| | Uso residencial |
| | Uso terciario |
| | Uso industrial |
| | Uso infraestructuras |

ELEMENTOS CARTOGRÁFICOS

| | |
|--|-------------------|
| | Término municipal |
| | Área de estudio |
| | Curva de nivel |
| | Curso fluvial |
| | Carretera |
| | Ferrocarril |
| | Zona verde |
| | Otros elementos |








**MAPA ESTRATÉGICO
DE RUIDO DE
ARANDA DE DUERO**

LEYENDA









**SUPERACIÓN DE LOS OBJETIVOS
DE CALIDAD ACÚSTICA EN
FUNCIÓN DE LA ZONIFICACIÓN
ACÚSTICA (dBA)**

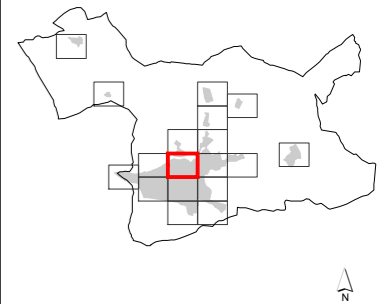
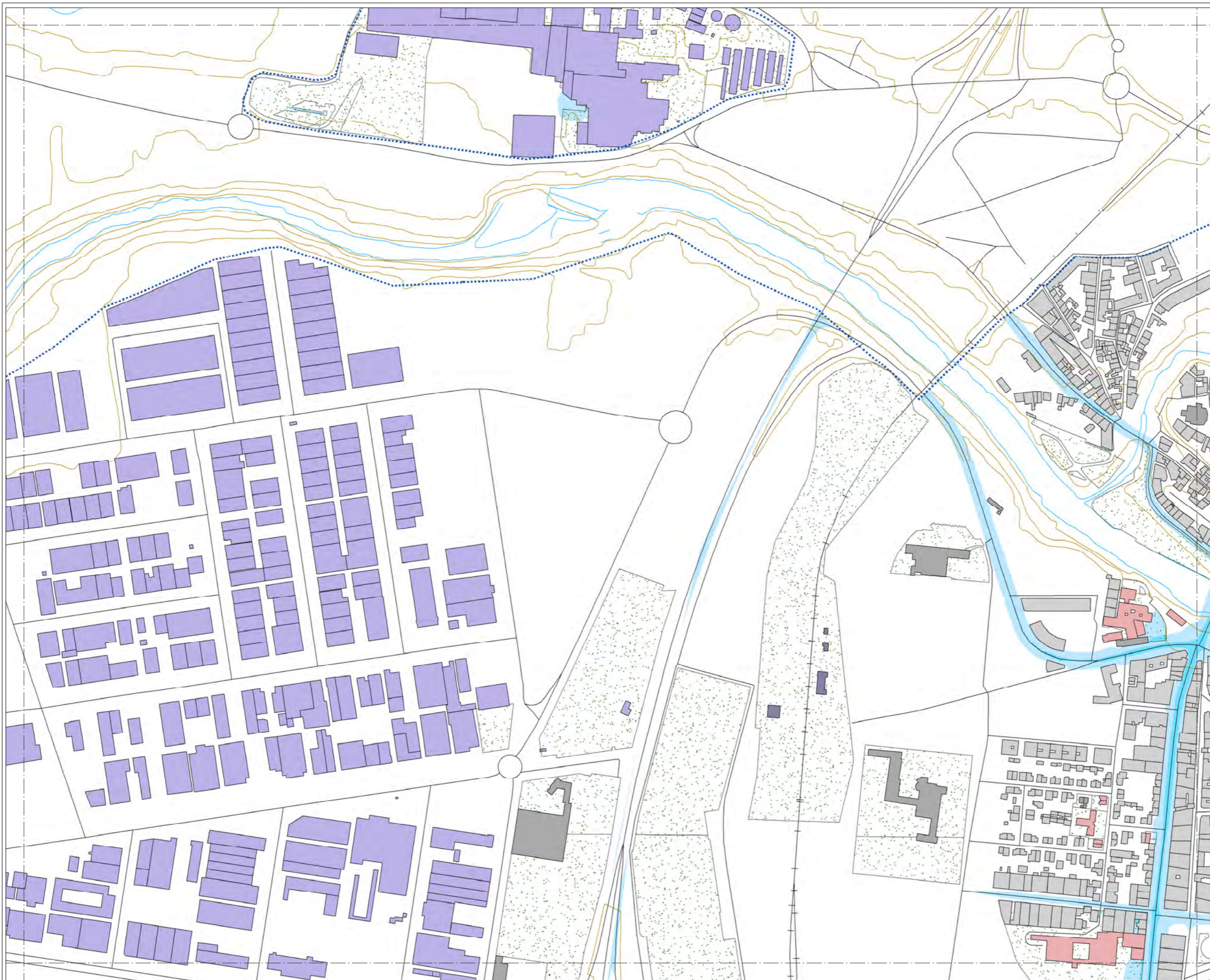
| | |
|--|---|
|  0-5 |  10-15 |
|  5-10 |  > 15 |

TIPOS DE EDIFICIOS

| |
|---|
|  Uso sanitario o docente |
|  Uso residencial |
|  Uso terciario |
|  Uso industrial |
|  Uso infraestructuras |

ELEMENTOS CARTOGRÁFICOS

| |
|---|
|  Término municipal |
|  Área de estudio |
|  Curva de nivel |
|  Curso fluvial |
|  Carretera |
|  Ferrocarril |
|  Zona verde |
|  Otros elementos |








**MAPA ESTRATÉGICO
DE RUIDO DE
ARANDA DE DUERO**

LEYENDA









SUPERACIÓN DE LOS OBJETIVOS DE CALIDAD ACÚSTICA EN FUNCIÓN DE LA ZONIFICACIÓN ACÚSTICA (dBA)

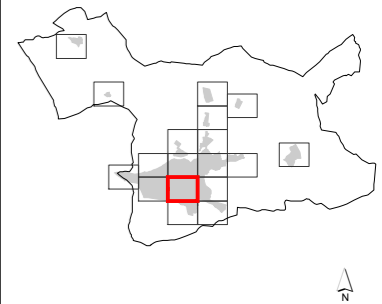
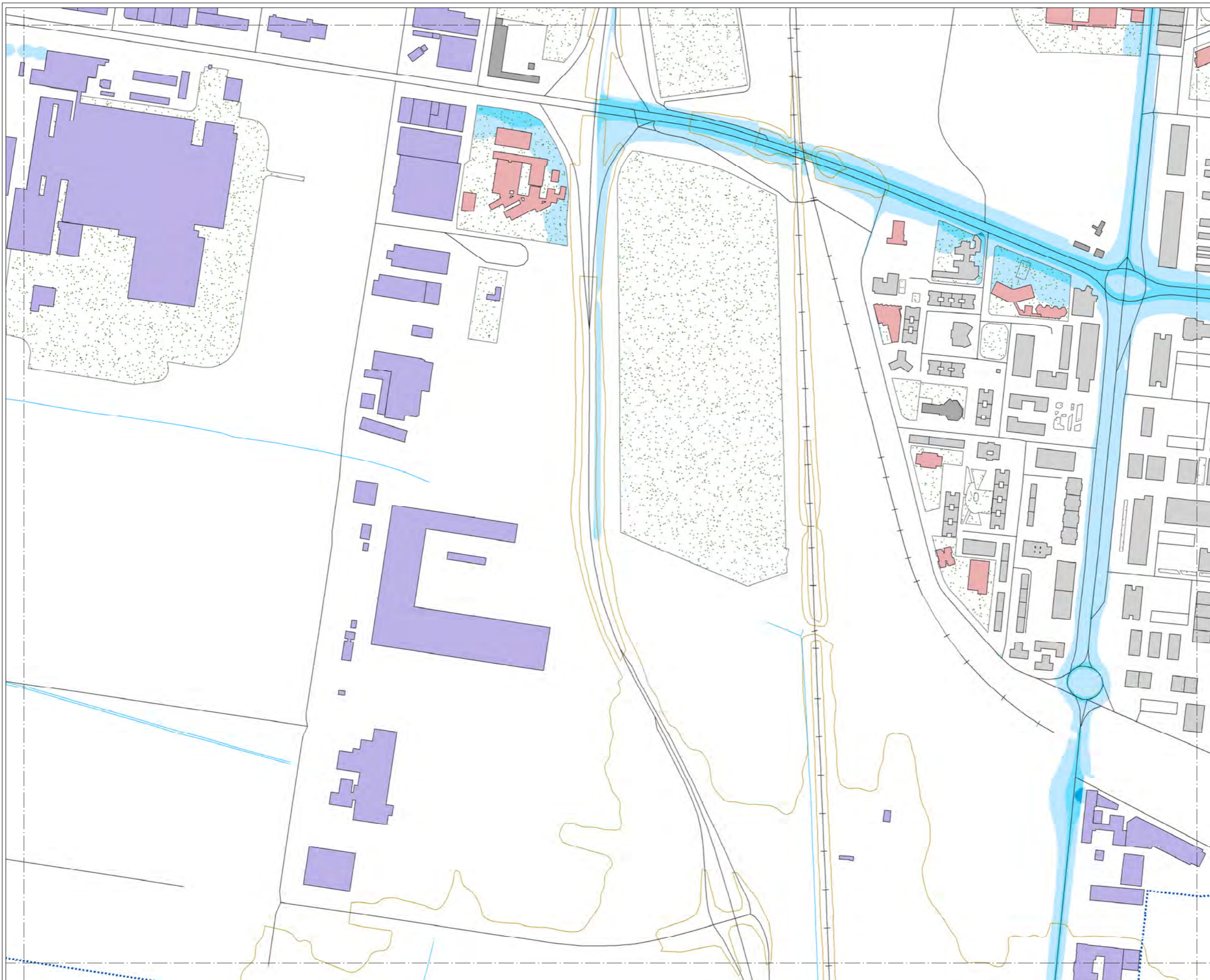
| | |
|--|---|
|  0-5 |  10-15 |
|  5-10 |  > 15 |

TIPOS DE EDIFICIOS

| |
|---|
|  Uso sanitario o docente |
|  Uso residencial |
|  Uso terciario |
|  Uso industrial |
|  Uso infraestructuras |

ELEMENTOS CARTOGRÁFICOS

| |
|---|
|  Término municipal |
|  Área de estudio |
|  Curva de nivel |
|  Curso fluvial |
|  Carretera |
|  Ferrocarril |
|  Zona verde |
|  Otros elementos |



**MAPA ESTRATÉGICO
DE RUIDO DE
ARANDA DE DUERO**

LEYENDA

SUPERACIÓN DE LOS OBJETIVOS
DE CALIDAD ACÚSTICA EN
FUNCIÓN DE LA ZONIFICACIÓN
ACÚSTICA (dBA)

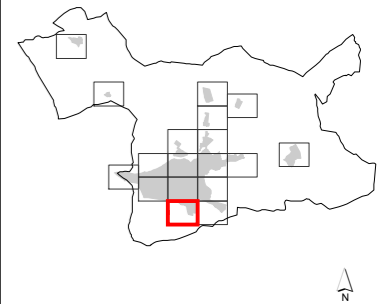
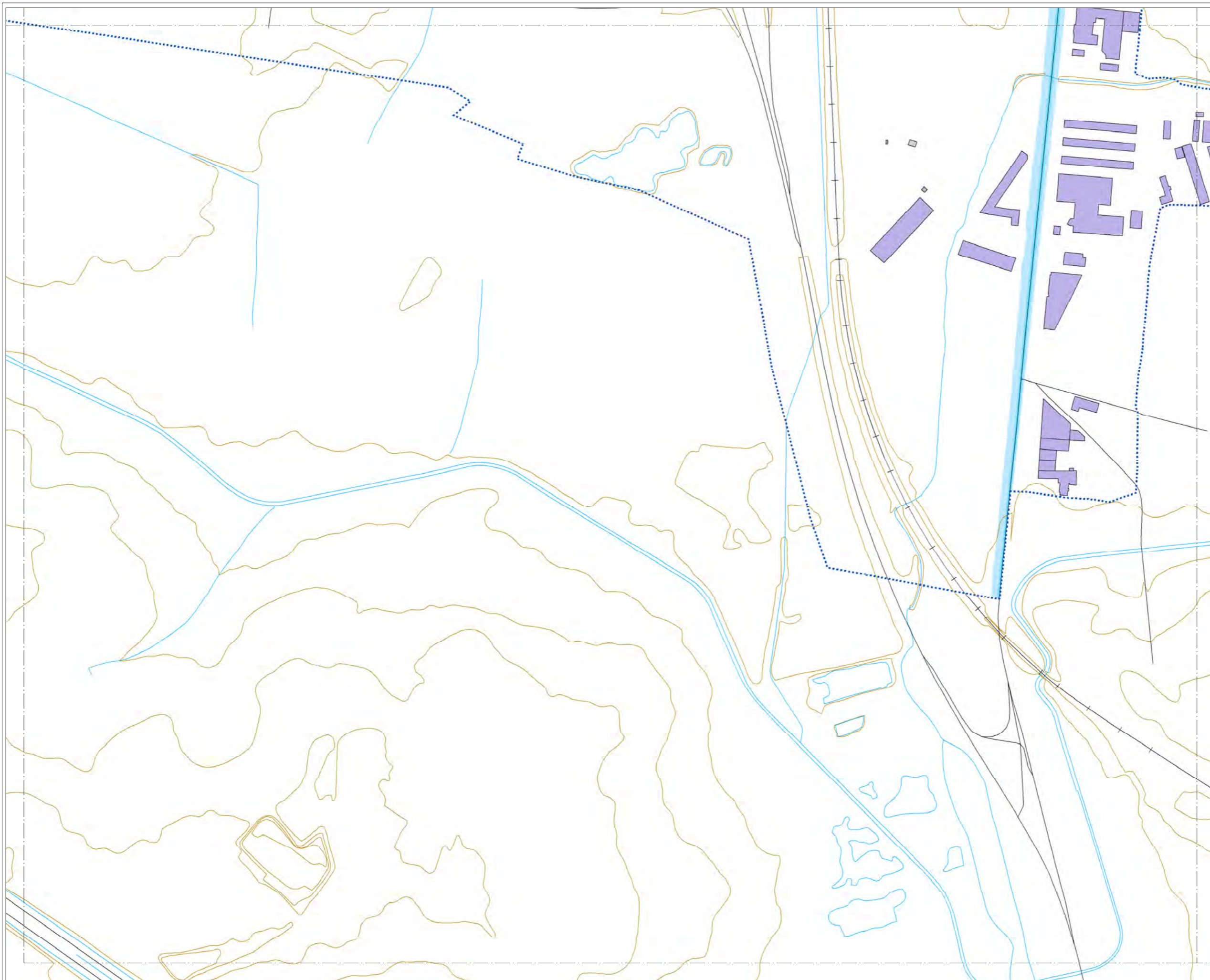
| | | | |
|--|------|--|-------|
| | 0-5 | | 10-15 |
| | 5-10 | | > 15 |

TIPOS DE EDIFICIOS

| | |
|--|-------------------------|
| | Uso sanitario o docente |
| | Uso residencial |
| | Uso terciario |
| | Uso industrial |
| | Uso infraestructuras |

ELEMENTOS CARTOGRÁFICOS

| | |
|--|-------------------|
| | Término municipal |
| | Área de estudio |
| | Curva de nivel |
| | Curso fluvial |
| | Carretera |
| | Ferrocarril |
| | Zona verde |
| | Otros elementos |



**MAPA ESTRATÉGICO
DE RUIDO DE
ARANDA DE DUERO**

LEYENDA

SUPERACIÓN DE LOS OBJETIVOS
DE CALIDAD ACÚSTICA EN
FUNCIÓN DE LA ZONIFICACIÓN
ACÚSTICA (dBA)

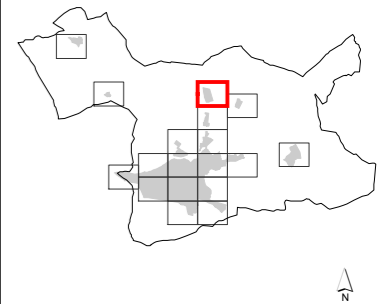
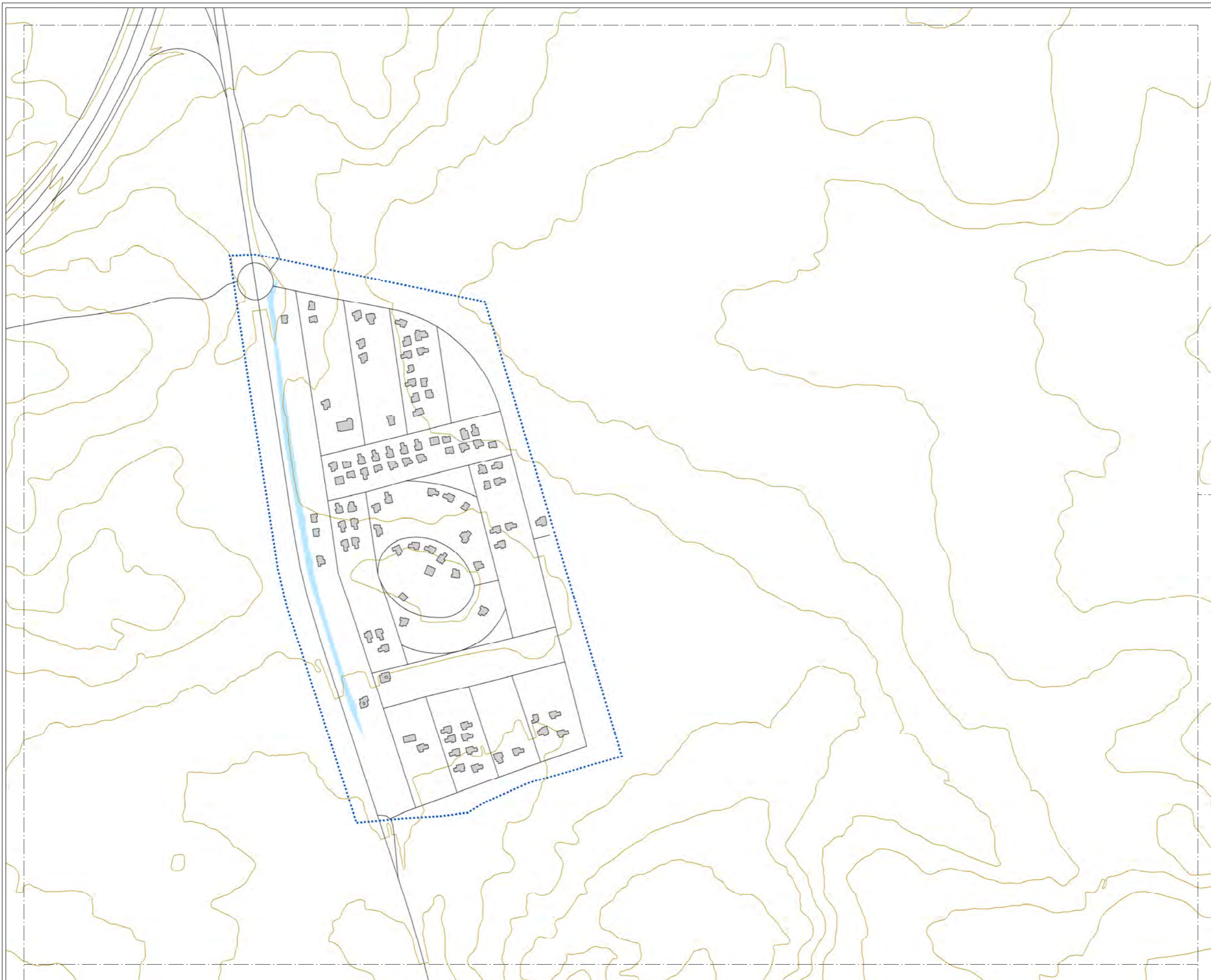
| | |
|------|-------|
| 0-5 | 10-15 |
| 5-10 | > 15 |

TIPOS DE EDIFICIOS

| | |
|-------------|-------------------------|
| Red | Uso sanitario o docente |
| Grey | Uso residencial |
| Dark Grey | Uso terciario |
| Purple | Uso industrial |
| Dark Purple | Uso infraestructuras |

ELEMENTOS CARTOGRÁFICOS

| | |
|-----------------------------|-------------------|
| Black dashed line | Término municipal |
| Blue dotted line | Área de estudio |
| Yellow line | Curva de nivel |
| Blue line | Curso fluvial |
| Black line | Carretera |
| Black line with cross-ticks | Ferrocarril |
| Green hatched area | Zona verde |
| Black line | Otros elementos |



**MAPA ESTRATÉGICO
DE RUIDO DE
ARANDA DE DUERO**

LEYENDA

SUPERACIÓN DE LOS OBJETIVOS
DE CALIDAD ACÚSTICA EN
FUNCIÓN DE LA ZONIFICACIÓN
ACÚSTICA (dBA)

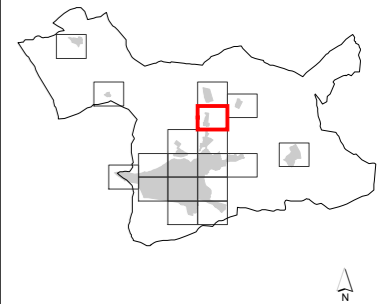
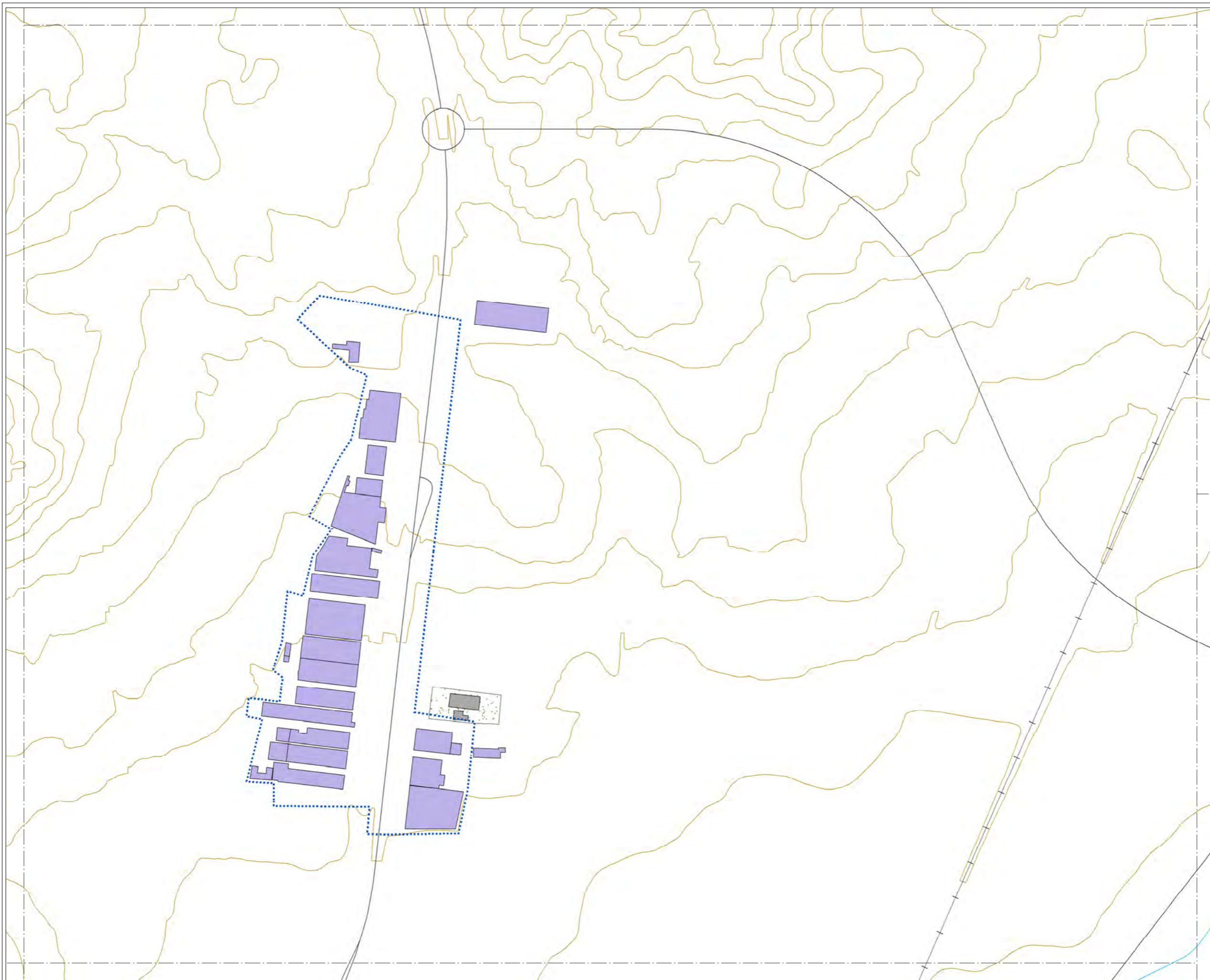
| | |
|------|-------|
| 0-5 | 10-15 |
| 5-10 | > 15 |

TIPOS DE EDIFICIOS

| | |
|--------------------|-------------------------|
| Red square | Uso sanitario o docente |
| Grey square | Uso residencial |
| Dark grey square | Uso terciario |
| Purple square | Uso industrial |
| Dark purple square | Uso infraestructuras |

ELEMENTOS CARTOGRÁFICOS

| | |
|-----------------------------|-------------------|
| Dashed line | Término municipal |
| Dotted line | Área de estudio |
| Yellow line | Curva de nivel |
| Blue line | Curso fluvial |
| Black line | Carretera |
| Black line with cross-ticks | Ferrocarril |
| Green stippled area | Zona verde |
| Black line | Otros elementos |



**MAPA ESTRATÉGICO
DE RUIDO DE
ARANDA DE DUERO**

LEYENDA

**SUPERACIÓN DE LOS OBJETIVOS
DE CALIDAD ACÚSTICA EN
FUNCIÓN DE LA ZONIFICACIÓN
ACÚSTICA (dBA)**

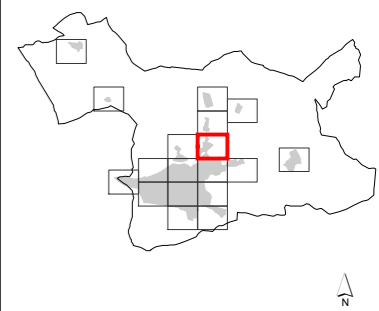
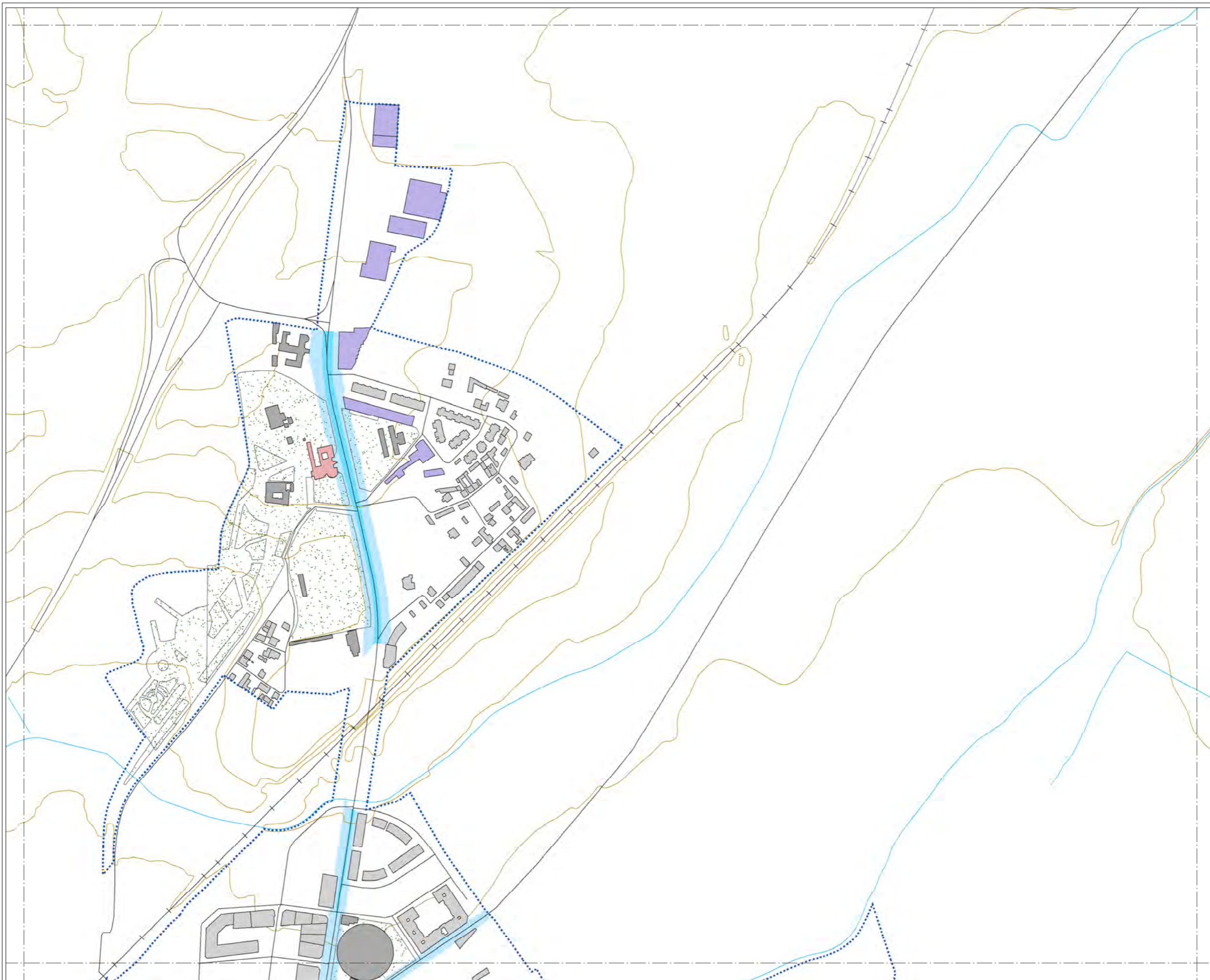
| | |
|------|-------|
| 0-5 | 10-15 |
| 5-10 | > 15 |

TIPOS DE EDIFICIOS

| | |
|-------------------|-------------------------|
| [Red box] | Uso sanitario o docente |
| [Grey box] | Uso residencial |
| [Dark grey box] | Uso terciario |
| [Purple box] | Uso industrial |
| [Dark purple box] | Uso infraestructuras |

ELEMENTOS CARTOGRÁFICOS

| | |
|-------------------------------|-------------------|
| [Dashed line] | Término municipal |
| [Blue dashed line] | Área de estudio |
| [Yellow line] | Curva de nivel |
| [Blue line] | Curso fluvial |
| [Black line] | Carretera |
| [Black line with cross-ticks] | Ferrocarril |
| [Green dotted area] | Zona verde |
| [Black line] | Otros elementos |








**MAPA ESTRATÉGICO
DE RUIDO DE
ARANDA DE DUERO**

LEYENDA









SUPERACIÓN DE LOS OBJETIVOS
DE CALIDAD ACÚSTICA EN
FUNCIÓN DE LA ZONIFICACIÓN
ACÚSTICA (dBA)

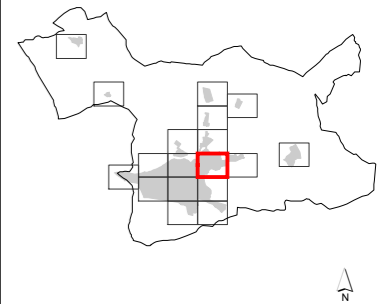
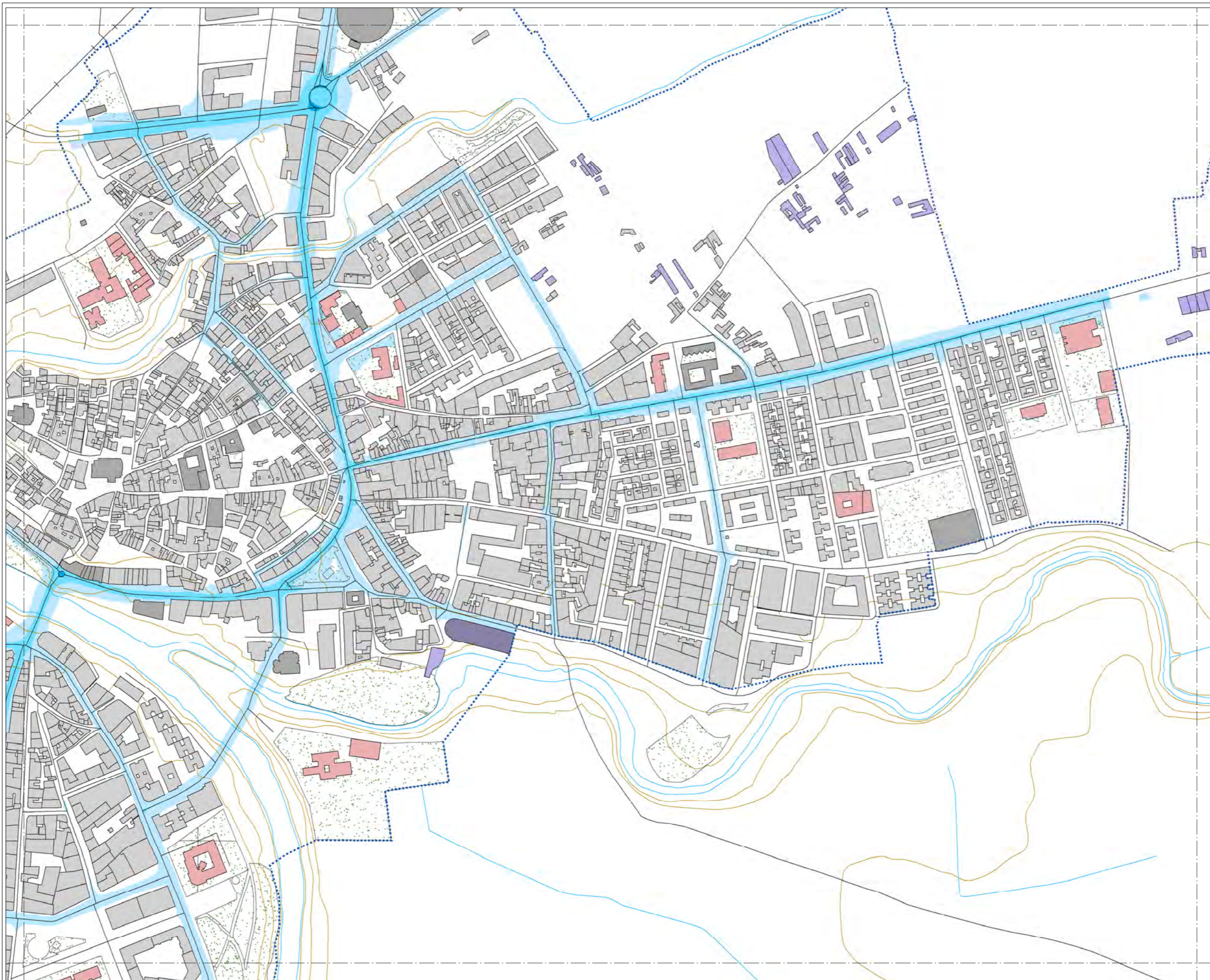


TIPOS DE EDIFICIOS

-  Uso sanitario o docente
-  Uso residencial
-  Uso terciario
-  Uso industrial
-  Uso infraestructuras

ELEMENTOS CARTOGRÁFICOS

-  Término municipal
-  Área de estudio
-  Curva de nivel
-  Curso fluvial
-  Carretera
-  Ferrocarril
-  Zona verde
-  Otros elementos



**MAPA ESTRATÉGICO
DE RUIDO DE
ARANDA DE DUERO**

LEYENDA

**SUPERACIÓN DE LOS OBJETIVOS
DE CALIDAD ACÚSTICA EN
FUNCIÓN DE LA ZONIFICACIÓN
ACÚSTICA (dBA)**

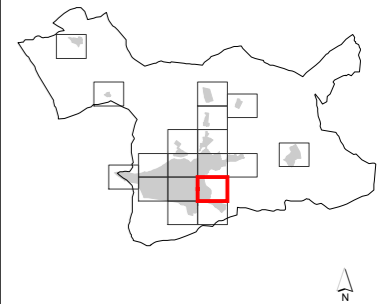
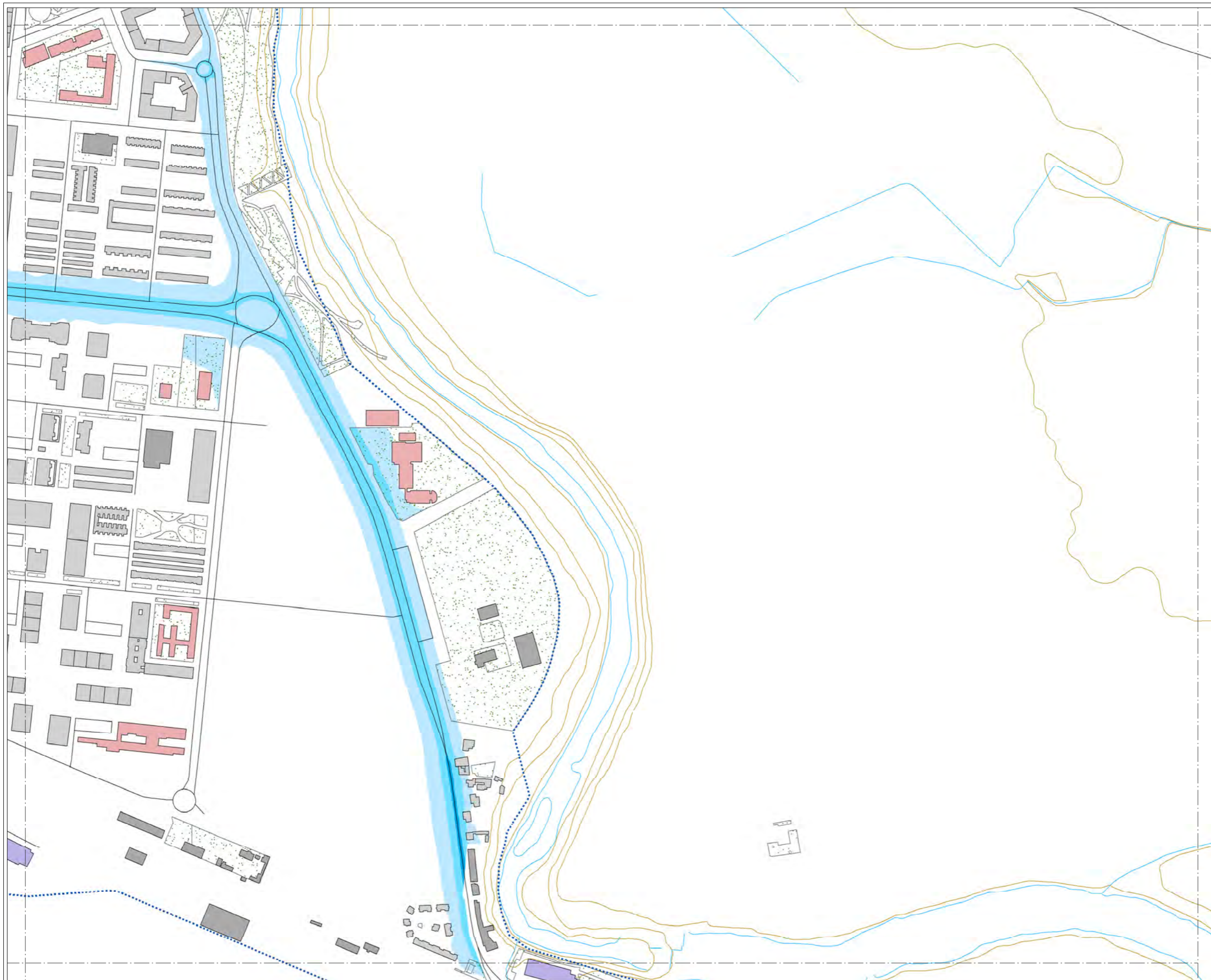
| | | | |
|--|------|--|-------|
| | 0-5 | | 10-15 |
| | 5-10 | | > 15 |

TIPOS DE EDIFICIOS

| | |
|--|-------------------------|
| | Uso sanitario o docente |
| | Uso residencial |
| | Uso terciario |
| | Uso industrial |
| | Uso infraestructuras |

ELEMENTOS CARTOGRÁFICOS

| | |
|--|-------------------|
| | Término municipal |
| | Área de estudio |
| | Curva de nivel |
| | Curso fluvial |
| | Carretera |
| | Ferrocarril |
| | Zona verde |
| | Otros elementos |



**MAPA ESTRATÉGICO
DE RUIDO DE
ARANDA DE DUERO**

LEYENDA

SUPERACIÓN DE LOS OBJETIVOS
DE CALIDAD ACÚSTICA EN
FUNCIÓN DE LA ZONIFICACIÓN
ACÚSTICA (dBA)

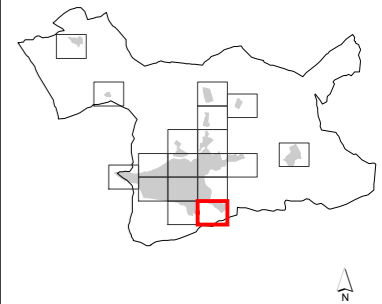
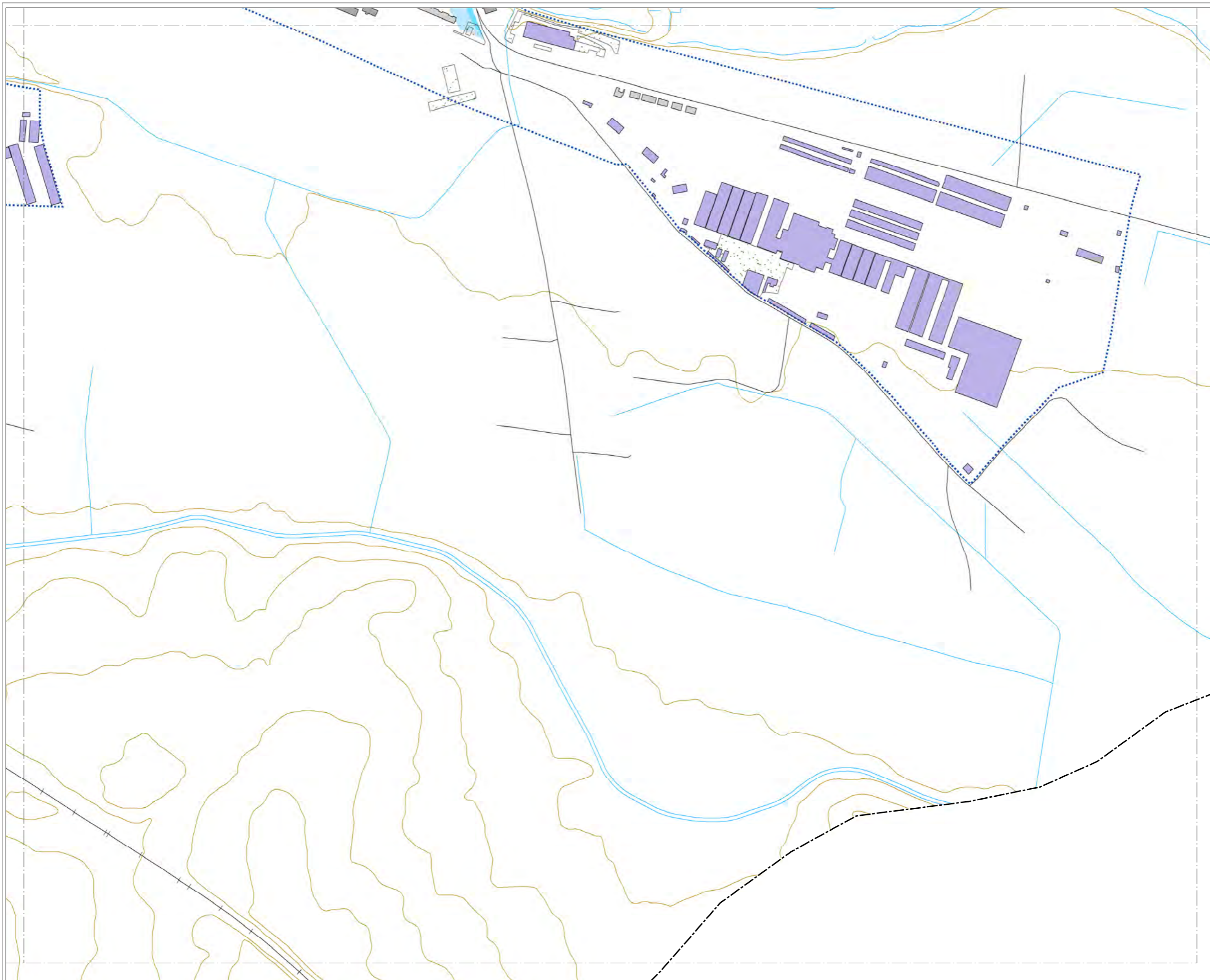
| | |
|------|-------|
| 0-5 | 10-15 |
| 5-10 | > 15 |

TIPOS DE EDIFICIOS

| | |
|-------------|-------------------------|
| Red | Uso sanitario o docente |
| Grey | Uso residencial |
| Dark Grey | Uso terciario |
| Purple | Uso industrial |
| Dark Purple | Uso infraestructuras |

ELEMENTOS CARTOGRÁFICOS

| | |
|-----------------------------|-------------------|
| Dashed line | Término municipal |
| Dotted line | Área de estudio |
| Yellow line | Curva de nivel |
| Blue line | Curso fluvial |
| Black line | Carretera |
| Black line with cross-ticks | Ferrocarril |
| Green stippled area | Zona verde |
| Black line | Otros elementos |








**MAPA ESTRATÉGICO
DE RUIDO DE
ARANDA DE DUERO**

LEYENDA









SUPERACIÓN DE LOS OBJETIVOS DE CALIDAD ACÚSTICA EN FUNCIÓN DE LA ZONIFICACIÓN ACÚSTICA (dBA)

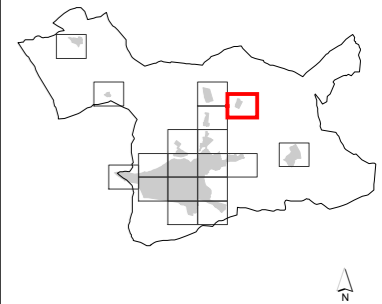
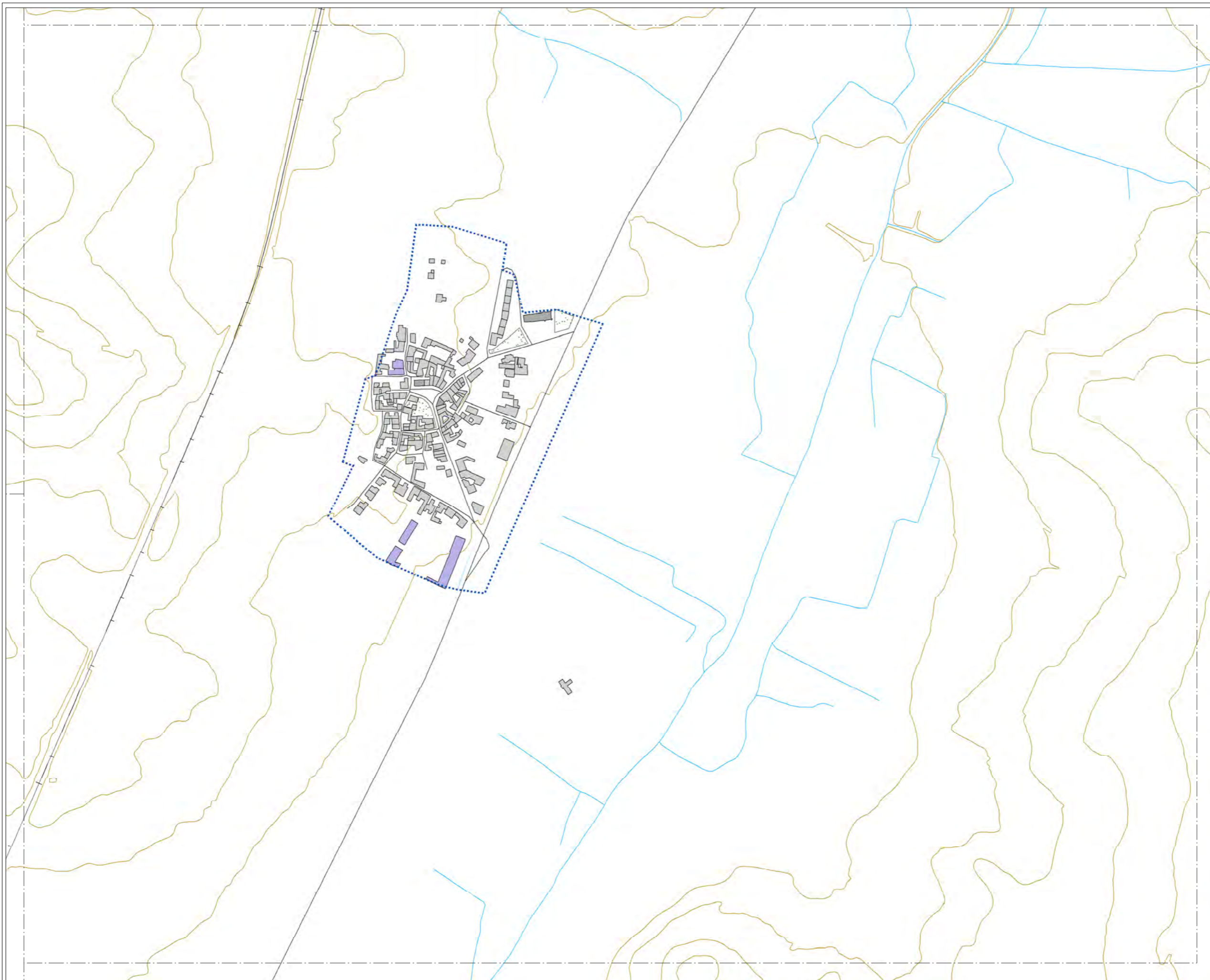
| | |
|--|---|
|  0-5 |  10-15 |
|  5-10 |  > 15 |

TIPOS DE EDIFICIOS

| |
|---|
|  Uso sanitario o docente |
|  Uso residencial |
|  Uso terciario |
|  Uso industrial |
|  Uso infraestructuras |

ELEMENTOS CARTOGRÁFICOS

| |
|---|
|  Término municipal |
|  Área de estudio |
|  Curva de nivel |
|  Curso fluvial |
|  Carretera |
|  Ferrocarril |
|  Zona verde |
|  Otros elementos |



**MAPA ESTRATÉGICO
DE RUIDO DE
ARANDA DE DUERO**

LEYENDA

**SUPERACIÓN DE LOS OBJETIVOS
DE CALIDAD ACÚSTICA EN
FUNCIÓN DE LA ZONIFICACIÓN
ACÚSTICA (dBA)**

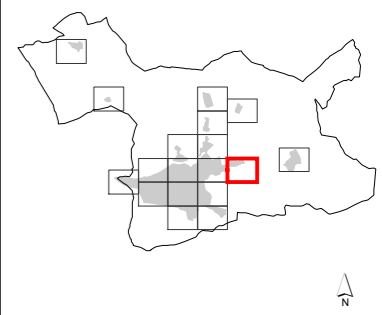
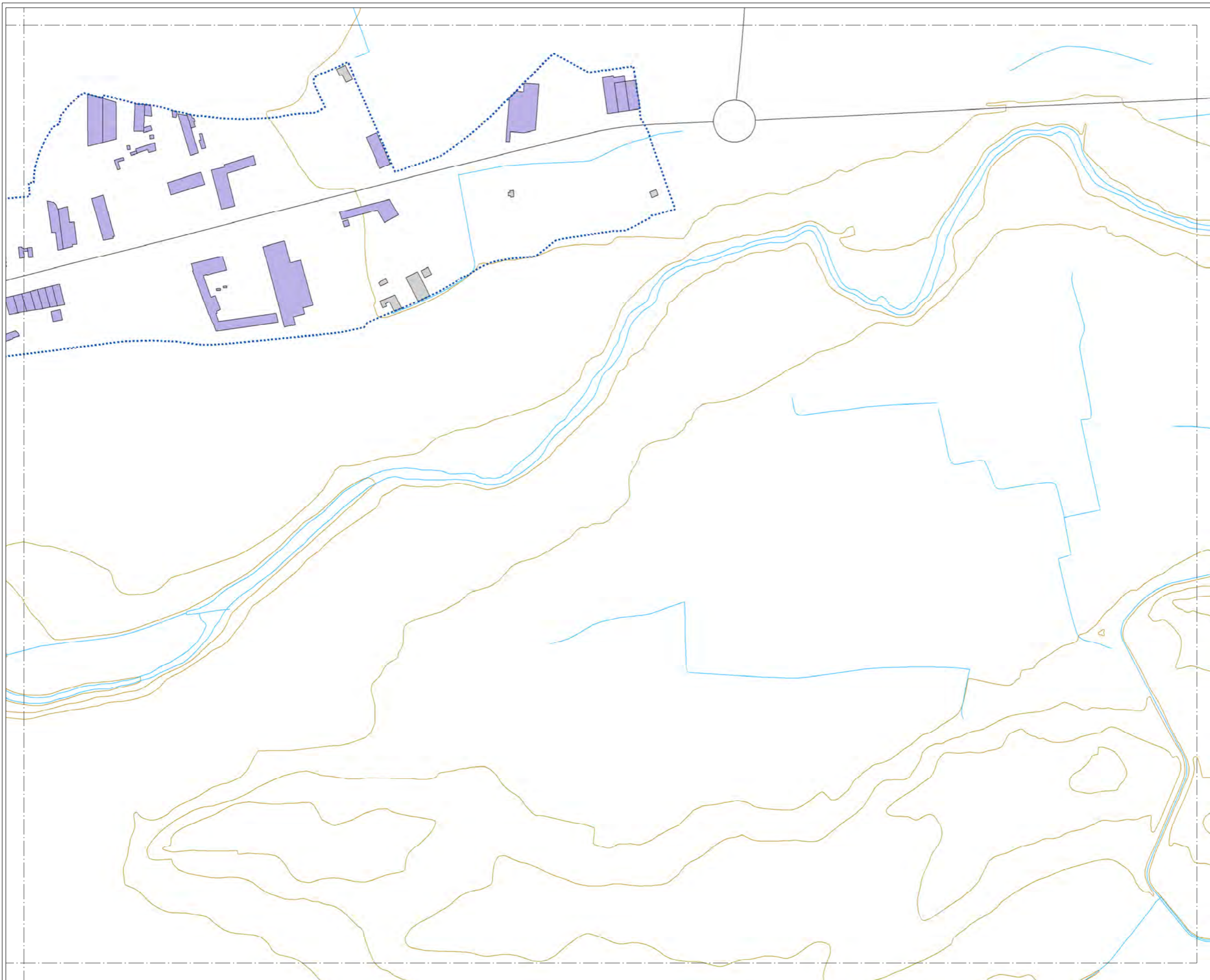
| | |
|------|-------|
| 0-5 | 10-15 |
| 5-10 | > 15 |

TIPOS DE EDIFICIOS

| |
|--------------------------|
| Useo sanitario o docente |
| Useo residencial |
| Useo terciario |
| Useo industrial |
| Useo infraestructuras |

ELEMENTOS CARTOGRÁFICOS

| |
|-------------------|
| Término municipal |
| Área de estudio |
| Curva de nivel |
| Curso fluvial |
| Carretera |
| Ferrocarril |
| Zona verde |
| Otros elementos |



**MAPA ESTRATÉGICO
DE RUIDO DE
ARANDA DE DUERO**

LEYENDA

**SUPERACIÓN DE LOS OBJETIVOS
DE CALIDAD ACÚSTICA EN
FUNCIÓN DE LA ZONIFICACIÓN
ACÚSTICA (dBA)**

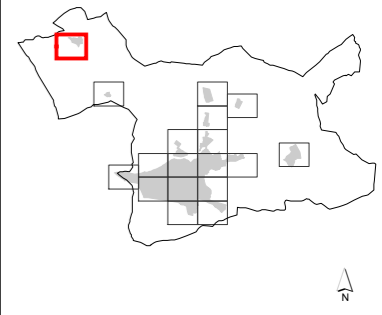
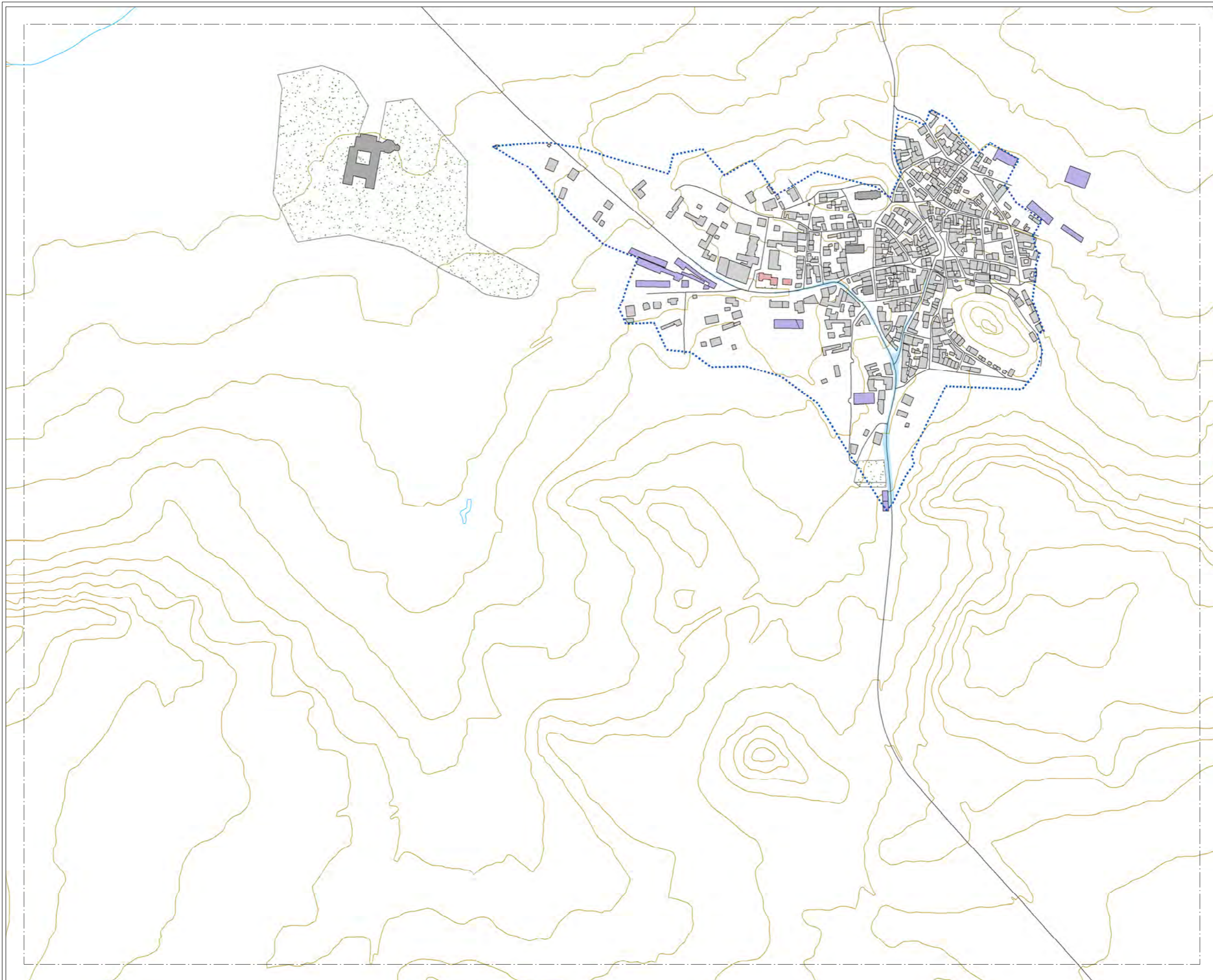
| | |
|------|-------|
| 0-5 | 10-15 |
| 5-10 | > 15 |

TIPOS DE EDIFICIOS

| | |
|--------------------|-------------------------|
| Red square | Uso sanitario o docente |
| Grey square | Uso residencial |
| Dark grey square | Uso terciario |
| Purple square | Uso industrial |
| Dark purple square | Uso infraestructuras |

ELEMENTOS CARTOGRÁFICOS

| | |
|-----------------------------|-------------------|
| Dashed line | Término municipal |
| Dotted line | Área de estudio |
| Yellow line | Curva de nivel |
| Blue line | Curso fluvial |
| Black line | Carretera |
| Black line with cross-ticks | Ferrocarril |
| Green stippled area | Zona verde |
| Black line | Otros elementos |








**MAPA ESTRATÉGICO
DE RUIDO DE
ARANDA DE DUERO**

LEYENDA









**SUPERACIÓN DE LOS OBJETIVOS
DE CALIDAD ACÚSTICA EN
FUNCIÓN DE LA ZONIFICACIÓN
ACÚSTICA (dBA)**

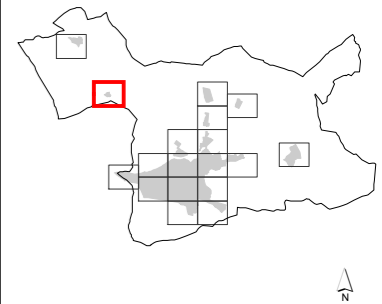
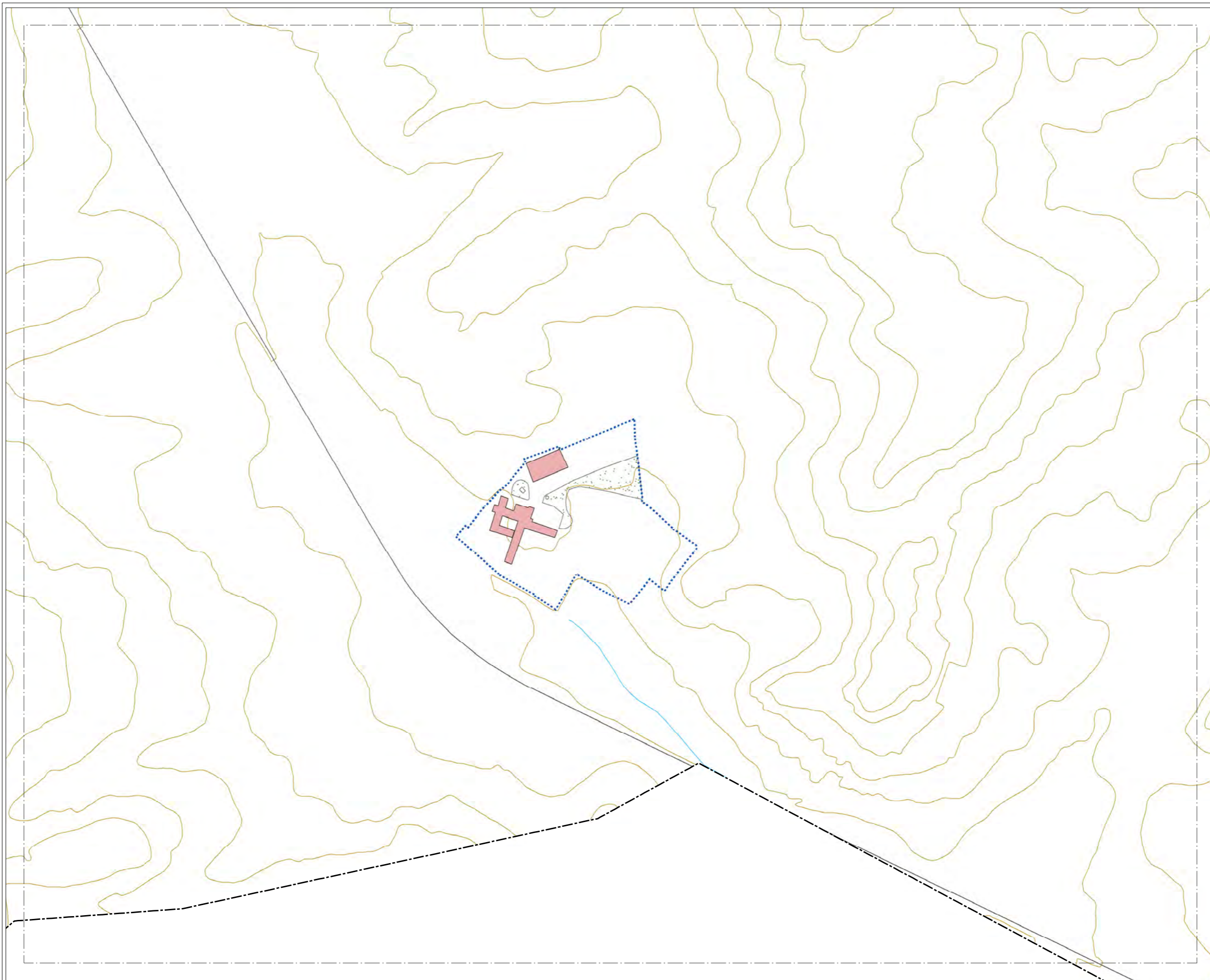
| | |
|--|---|
|  0-5 |  10-15 |
|  5-10 |  > 15 |

TIPOS DE EDIFICIOS

| |
|---|
|  Uso sanitario o docente |
|  Uso residencial |
|  Uso terciario |
|  Uso industrial |
|  Uso infraestructuras |

ELEMENTOS CARTOGRÁFICOS

| |
|---|
|  Término municipal |
|  Área de estudio |
|  Curva de nivel |
|  Curso fluvial |
|  Carretera |
|  Ferrocarril |
|  Zona verde |
|  Otros elementos |



**MAPA ESTRATÉGICO
DE RUIDO DE
ARANDA DE DUERO**

LEYENDA

SUPERACIÓN DE LOS OBJETIVOS DE CALIDAD ACÚSTICA EN FUNCIÓN DE LA ZONIFICACIÓN ACÚSTICA (dBA)

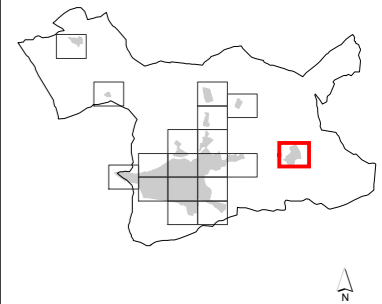
| | |
|------|-------|
| 0-5 | 10-15 |
| 5-10 | > 15 |

TIPOS DE EDIFICIOS

| | |
|----------------------|-------------------------|
| [Red square] | Uso sanitario o docente |
| [Grey square] | Uso residencial |
| [Dark grey square] | Uso terciario |
| [Purple square] | Uso industrial |
| [Dark purple square] | Uso infraestructuras |

ELEMENTOS CARTOGRÁFICOS

| | |
|-----------------------|-------------------|
| [Dashed line] | Término municipal |
| [Blue dashed line] | Área de estudio |
| [Brown line] | Curva de nivel |
| [Blue line] | Curso fluvial |
| [Black line] | Carretera |
| [Cross symbol] | Ferrocarril |
| [Green stippled area] | Zona verde |
| [Black line] | Otros elementos |



**MAPA ESTRATÉGICO
DE RUIDO DE
ARANDA DE DUERO**

LEYENDA

**SUPERACIÓN DE LOS OBJETIVOS
DE CALIDAD ACÚSTICA EN
FUNCIÓN DE LA ZONIFICACIÓN
ACÚSTICA (dBA)**

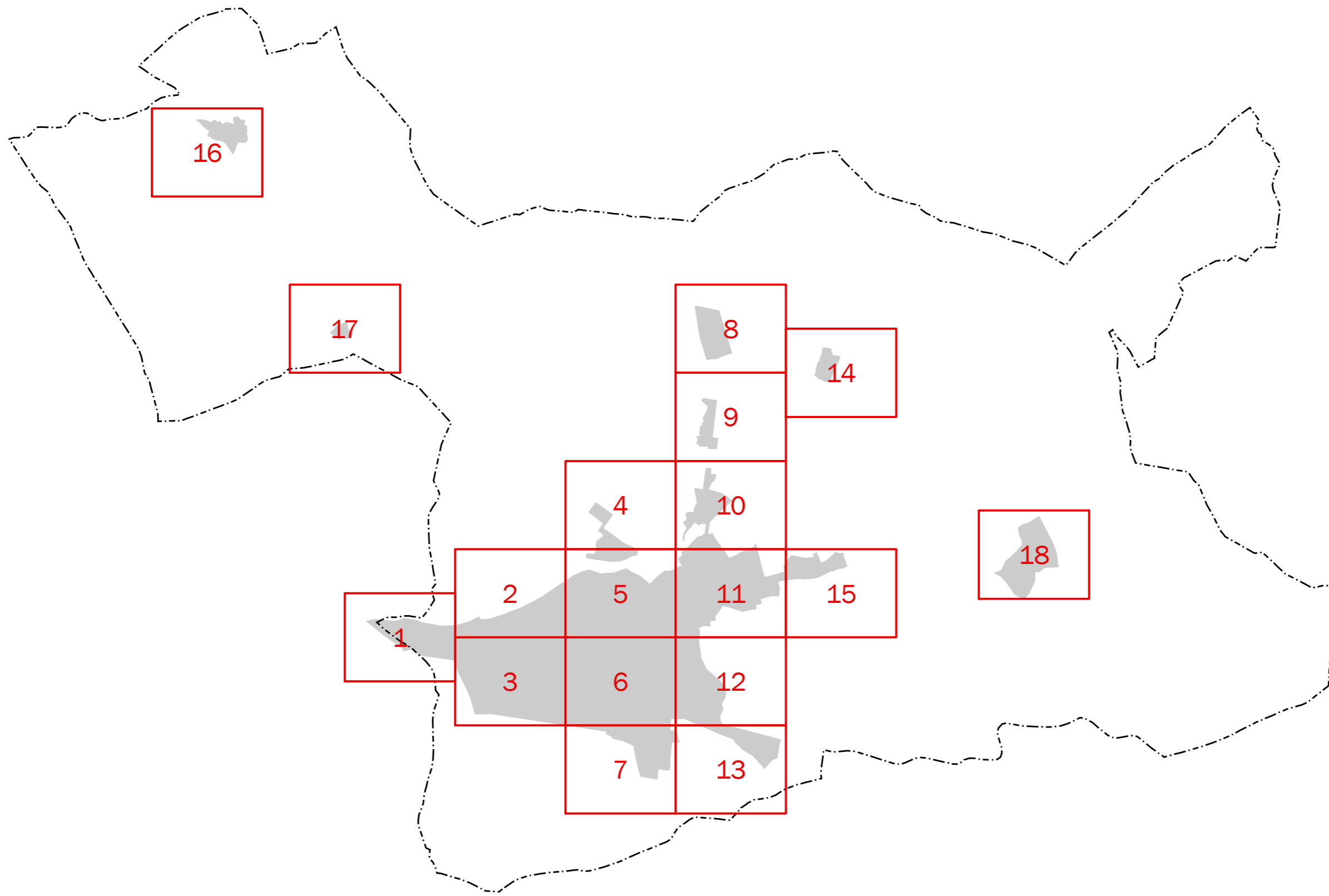
| | |
|------|-------|
| 0-5 | 10-15 |
| 5-10 | > 15 |

TIPOS DE EDIFICIOS

| | |
|--------------------|-------------------------|
| Red square | Uso sanitario o docente |
| Grey square | Uso residencial |
| Dark grey square | Uso terciario |
| Purple square | Uso industrial |
| Dark purple square | Uso infraestructuras |

ELEMENTOS CARTOGRÁFICOS

| | |
|-----------------------------|-------------------|
| Dashed line | Término municipal |
| Blue dotted line | Área de estudio |
| Yellow line | Curva de nivel |
| Blue line | Curso fluvial |
| Black line | Carretera |
| Black line with cross-ticks | Ferrocarril |
| Green stippled area | Zona verde |
| Black line | Otros elementos |



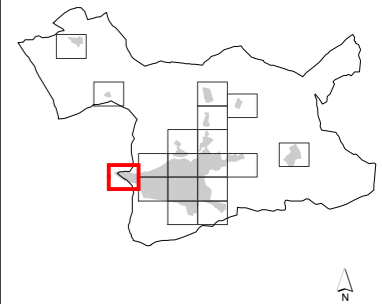
MAPA ESTRATÉGICO
DE RUIDO DE
ARANDA DE DUERO

LEYENDA

- MINUTA DE DISTRIBUCIÓN
- Hojas representadas
 - Hojas no representadas

- ELEMENTOS CARTOGRÁFICOS
- Término municipal
 - Área de estudio





**MAPA ESTRATÉGICO
DE RUIDO DE
ARANDA DE DUERO**

LEYENDA

**SUPERACIÓN DE LOS OBJETIVOS
DE CALIDAD ACÚSTICA EN
FUNCIÓN DE LA ZONIFICACIÓN
ACÚSTICA (dBA)**

| | |
|------|-------|
| 0-5 | 10-15 |
| 5-10 | > 15 |

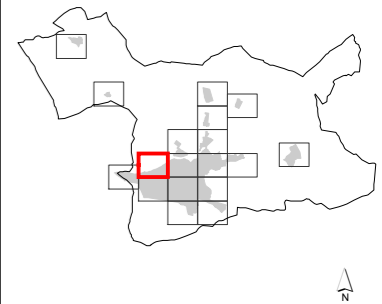
TIPOS DE EDIFICIOS

| | |
|--|-------------------------|
| | Uso sanitario o docente |
| | Uso residencial |
| | Uso terciario |
| | Uso industrial |
| | Uso infraestructuras |

ELEMENTOS CARTOGRÁFICOS

| | |
|--|-------------------|
| | Término municipal |
| | Área de estudio |
| | Curva de nivel |
| | Curso fluvial |
| | Carretera |
| | Ferrocarril |
| | Zona verde |
| | Otros elementos |










**MAPA ESTRATÉGICO
DE RUIDO DE
ARANDA DE DUERO**

LEYENDA









SUPERACIÓN DE LOS OBJETIVOS DE CALIDAD ACÚSTICA EN FUNCIÓN DE LA ZONIFICACIÓN ACÚSTICA (dBA)

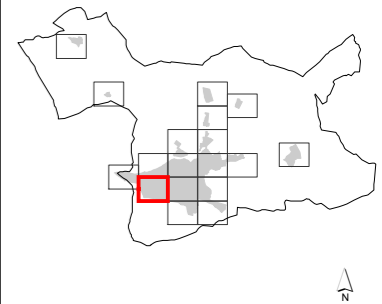
| | |
|--|---|
|  0-5 |  10-15 |
|  5-10 |  > 15 |

TIPOS DE EDIFICIOS

| |
|---|
|  Uso sanitario o docente |
|  Uso residencial |
|  Uso terciario |
|  Uso industrial |
|  Uso infraestructuras |

ELEMENTOS CARTOGRÁFICOS

| |
|---|
|  Término municipal |
|  Área de estudio |
|  Curva de nivel |
|  Curso fluvial |
|  Carretera |
|  Ferrocarril |
|  Zona verde |
|  Otros elementos |



**MAPA ESTRATÉGICO
DE RUIDO DE
ARANDA DE DUERO**

LEYENDA

SUPERACIÓN DE LOS OBJETIVOS DE CALIDAD ACÚSTICA EN FUNCIÓN DE LA ZONIFICACIÓN ACÚSTICA (dBA)

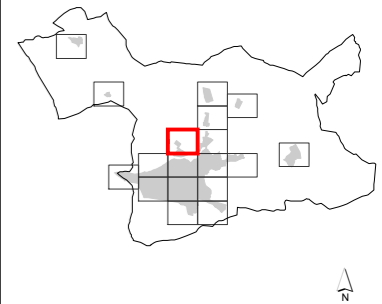
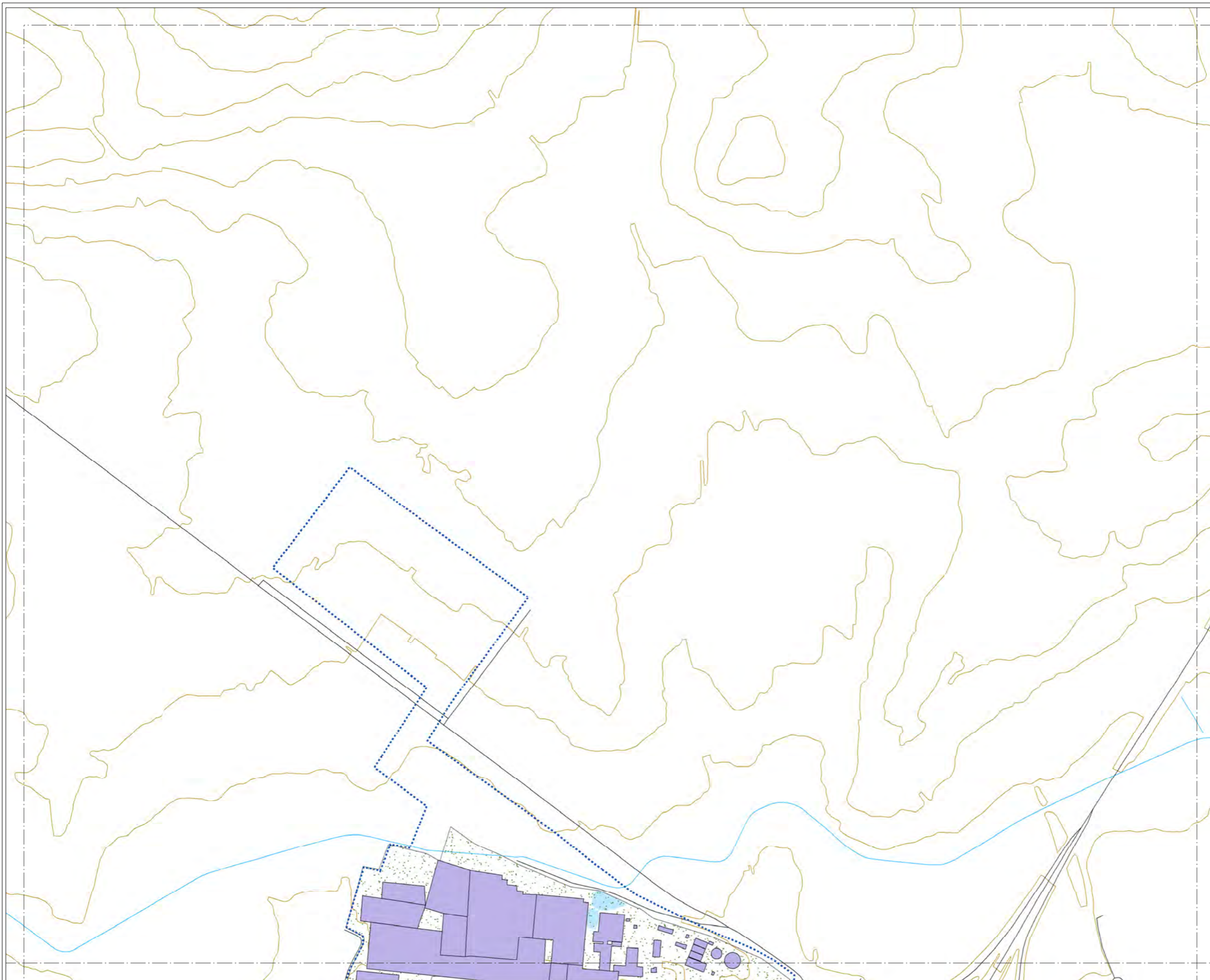
| | |
|------|-------|
| 0-5 | 10-15 |
| 5-10 | > 15 |

TIPOS DE EDIFICIOS

| | |
|--------------------|-------------------------|
| Red square | Uso sanitario o docente |
| Grey square | Uso residencial |
| Dark grey square | Uso terciario |
| Purple square | Uso industrial |
| Dark purple square | Uso infraestructuras |

ELEMENTOS CARTOGRÁFICOS

| | |
|-----------------------------|-------------------|
| Dashed line | Término municipal |
| Dotted line | Área de estudio |
| Yellow line | Curva de nivel |
| Blue line | Curso fluvial |
| Black line | Carretera |
| Black line with cross-ticks | Ferrocarril |
| Green stippled area | Zona verde |
| Black line | Otros elementos |








**MAPA ESTRATÉGICO
DE RUIDO DE
ARANDA DE DUERO**

LEYENDA









SUPERACIÓN DE LOS OBJETIVOS
DE CALIDAD ACÚSTICA EN
FUNCIÓN DE LA ZONIFICACIÓN
ACÚSTICA (dBA)

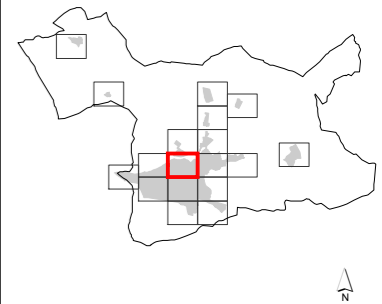
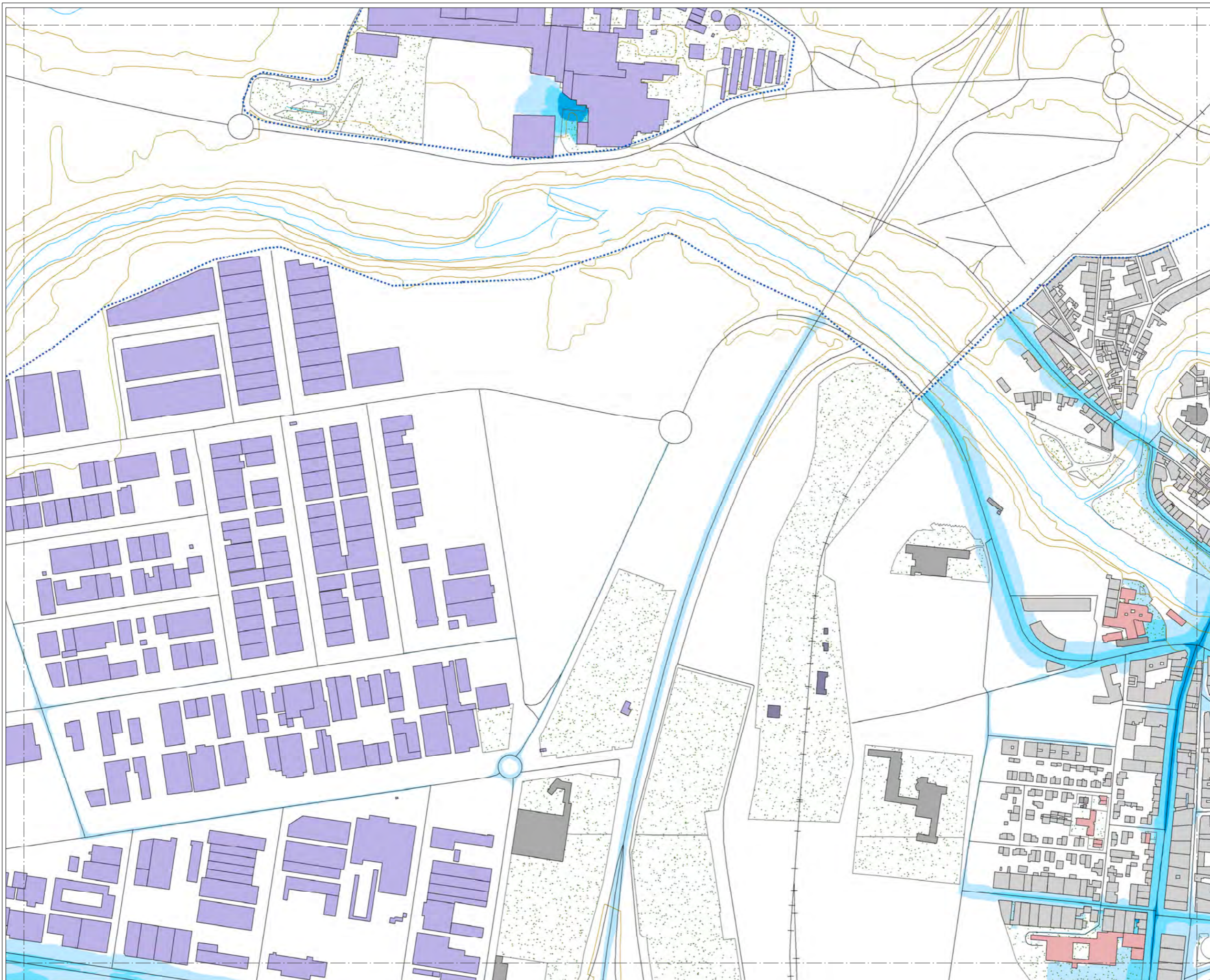
| | |
|--|---|
|  0-5 |  10-15 |
|  5-10 |  > 15 |

TIPOS DE EDIFICIOS

| |
|---|
|  Uso sanitario o docente |
|  Uso residencial |
|  Uso terciario |
|  Uso industrial |
|  Uso infraestructuras |

ELEMENTOS CARTOGRÁFICOS

| |
|---|
|  Término municipal |
|  Área de estudio |
|  Curva de nivel |
|  Curso fluvial |
|  Carretera |
|  Ferrocarril |
|  Zona verde |
|  Otros elementos |



**MAPA ESTRATÉGICO
DE RUIDO DE
ARANDA DE DUERO**

LEYENDA

**SUPERACIÓN DE LOS OBJETIVOS
DE CALIDAD ACÚSTICA EN
FUNCIÓN DE LA ZONIFICACIÓN
ACÚSTICA (dBA)**

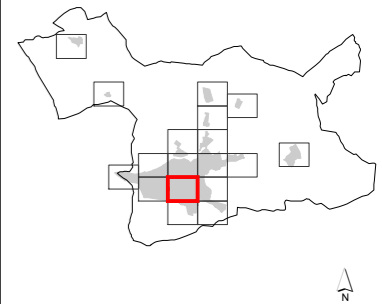
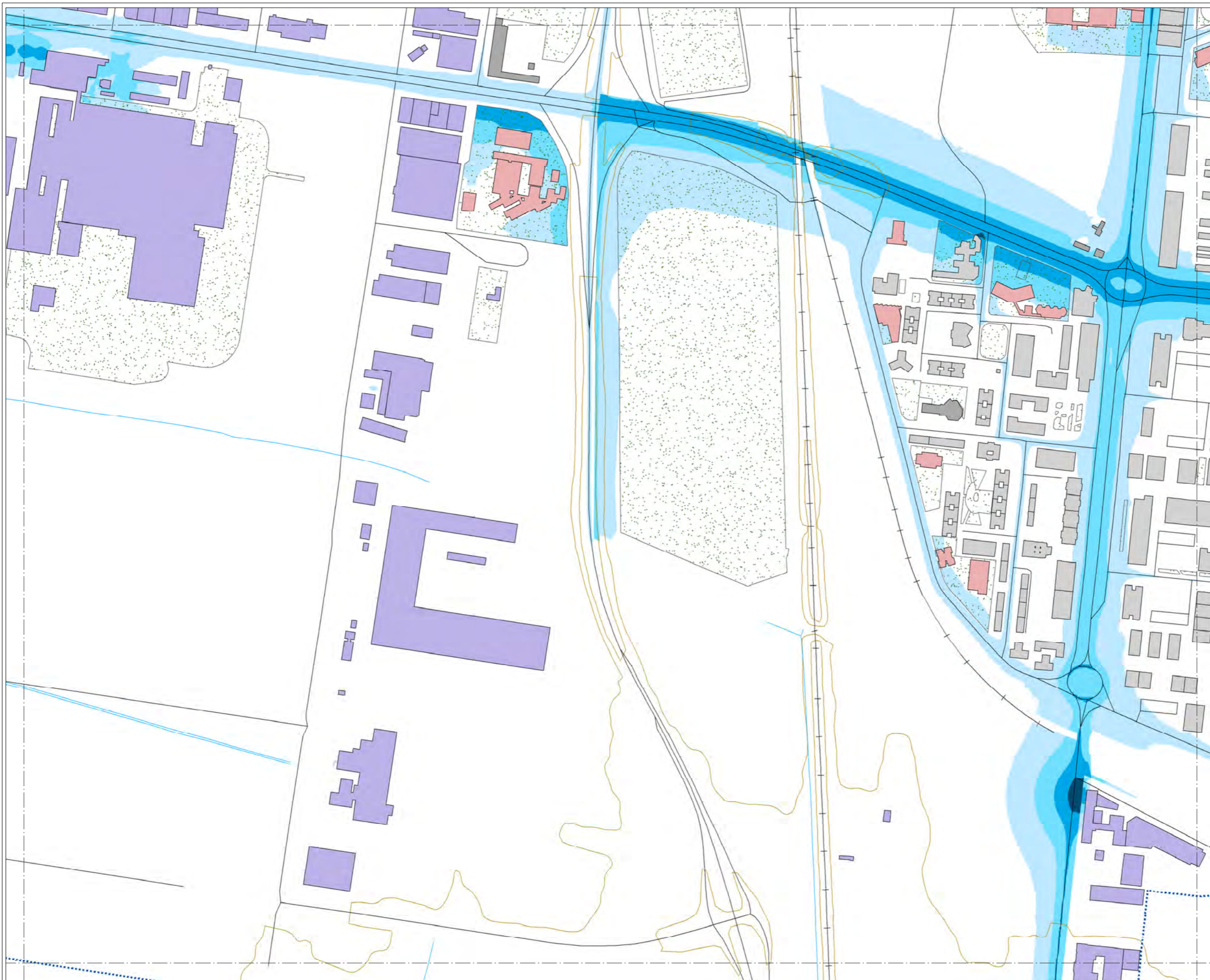
- 0-5
- 10-15
- 5-10
- > 15

TIPOS DE EDIFICIOS

- Uso sanitario o docente
- Uso residencial
- Uso terciario
- Uso industrial
- Uso infraestructuras

ELEMENTOS CARTOGRÁFICOS

- Término municipal
- Área de estudio
- Curva de nivel
- Curso fluvial
- Carretera
- Ferrocarril
- Zona verde
- Otros elementos



**MAPA ESTRATÉGICO
DE RUIDO DE
ARANDA DE DUERO**

LEYENDA

SUPERACIÓN DE LOS OBJETIVOS DE CALIDAD ACÚSTICA EN FUNCIÓN DE LA ZONIFICACIÓN ACÚSTICA (dBA)

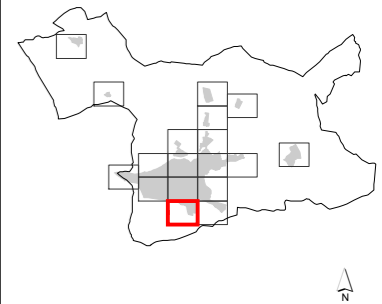
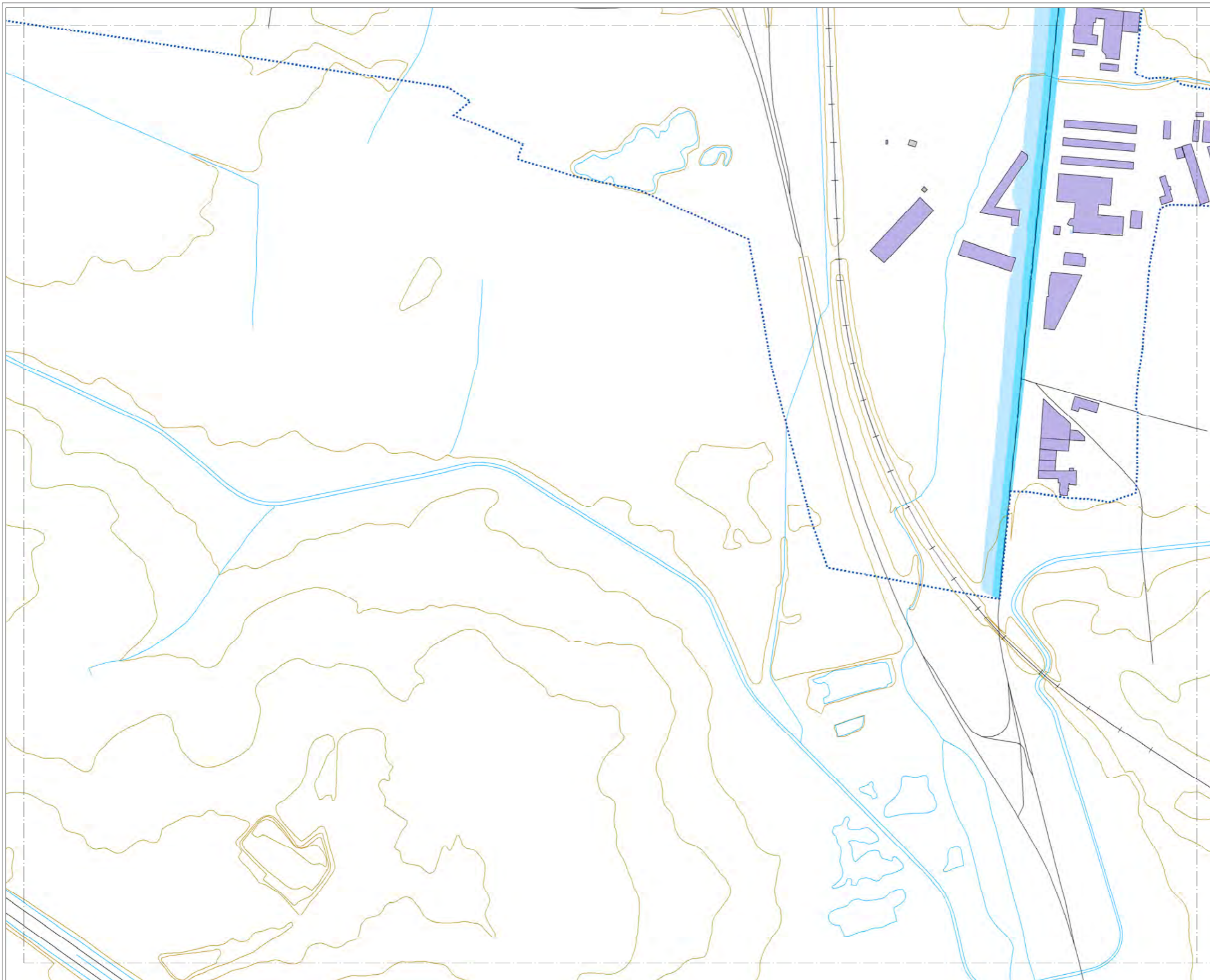
| | |
|------|-------|
| 0-5 | 10-15 |
| 5-10 | > 15 |

TIPOS DE EDIFICIOS

| | |
|---------------|-------------------------|
| [Red] | Uso sanitario o docente |
| [Grey] | Uso residencial |
| [Dark Grey] | Uso terciario |
| [Purple] | Uso industrial |
| [Dark Purple] | Uso infraestructuras |

ELEMENTOS CARTOGRÁFICOS

| | |
|-------------------------------|-------------------|
| [Dashed line] | Término municipal |
| [Dotted line] | Área de estudio |
| [Yellow line] | Curva de nivel |
| [Blue line] | Curso fluvial |
| [Black line] | Carretera |
| [Black line with cross-ticks] | Ferrocarril |
| [Green stippled area] | Zona verde |
| [Black line] | Otros elementos |



**MAPA ESTRATÉGICO
DE RUIDO DE
ARANDA DE DUERO**

LEYENDA

SUPERACIÓN DE LOS OBJETIVOS
DE CALIDAD ACÚSTICA EN
FUNCIÓN DE LA ZONIFICACIÓN
ACÚSTICA (dBA)

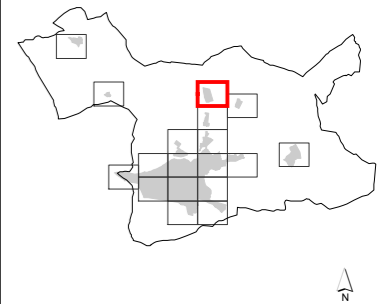
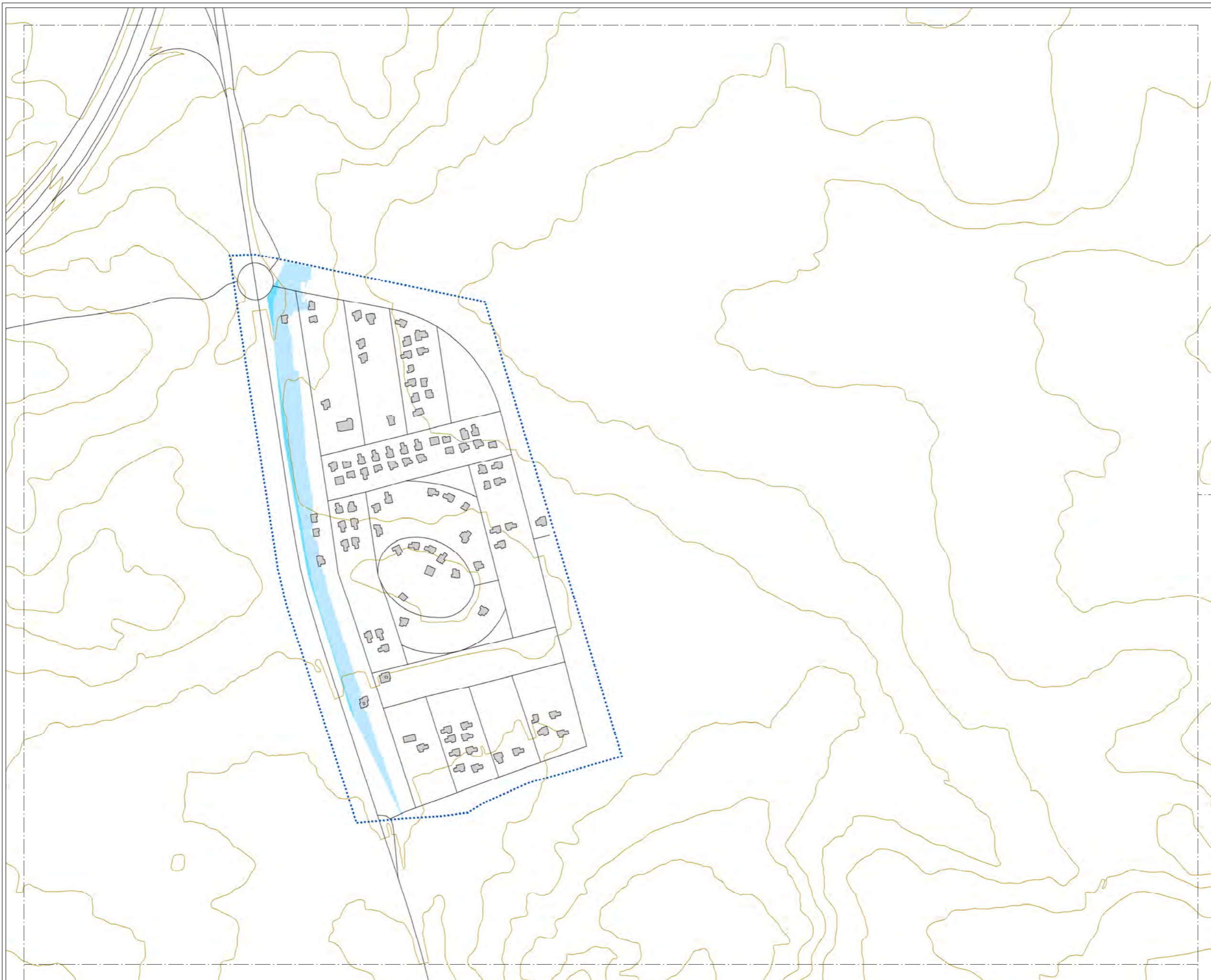
| | |
|------|-------|
| 0-5 | 10-15 |
| 5-10 | > 15 |

TIPOS DE EDIFICIOS

| | |
|-------------|-------------------------|
| Red | Uso sanitario o docente |
| Grey | Uso residencial |
| Dark Grey | Uso terciario |
| Purple | Uso industrial |
| Dark Purple | Uso infraestructuras |

ELEMENTOS CARTOGRÁFICOS

| | |
|-----------------------------|-------------------|
| Dashed line | Término municipal |
| Dotted line | Área de estudio |
| Yellow line | Curva de nivel |
| Blue line | Curso fluvial |
| Black line | Carretera |
| Black line with cross-ticks | Ferrocarril |
| Green hatched area | Zona verde |
| Black line | Otros elementos |



**MAPA ESTRATÉGICO
DE RUIDO DE
ARANDA DE DUERO**

LEYENDA

SUPERACIÓN DE LOS OBJETIVOS
DE CALIDAD ACÚSTICA EN
FUNCIÓN DE LA ZONIFICACIÓN
ACÚSTICA (dBA)

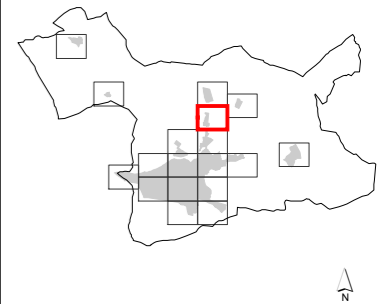
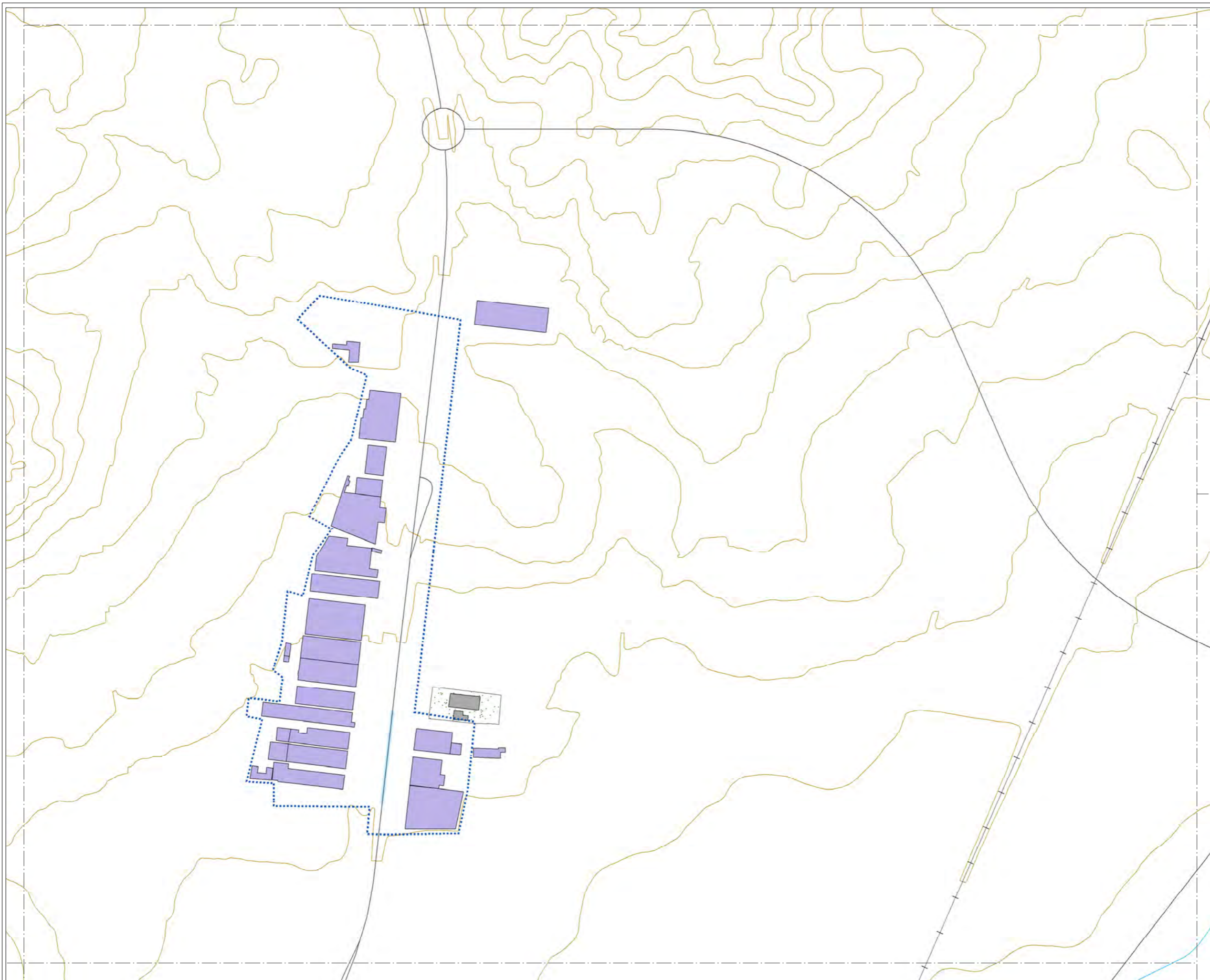
| | |
|------|-------|
| 0-5 | 10-15 |
| 5-10 | > 15 |

TIPOS DE EDIFICIOS

| | |
|------------------|-------------------------|
| Red square | Uso sanitario o docente |
| Grey square | Uso residencial |
| Dark grey square | Uso terciario |
| Purple square | Uso industrial |
| Dark blue square | Uso infraestructuras |

ELEMENTOS CARTOGRÁFICOS

| | |
|-----------------------------|-------------------|
| Black dashed line | Término municipal |
| Blue dashed line | Área de estudio |
| Yellow line | Curva de nivel |
| Blue line | Curso fluvial |
| Black line | Carretera |
| Black line with cross-ticks | Ferrocarril |
| Green stippled area | Zona verde |
| Black line | Otros elementos |








**MAPA ESTRATÉGICO
DE RUIDO DE
ARANDA DE DUERO**

LEYENDA









SUPERACIÓN DE LOS OBJETIVOS
DE CALIDAD ACÚSTICA EN
FUNCIÓN DE LA ZONIFICACIÓN
ACÚSTICA (dBA)

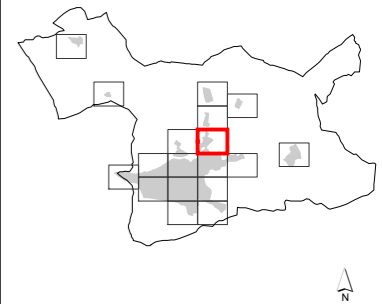
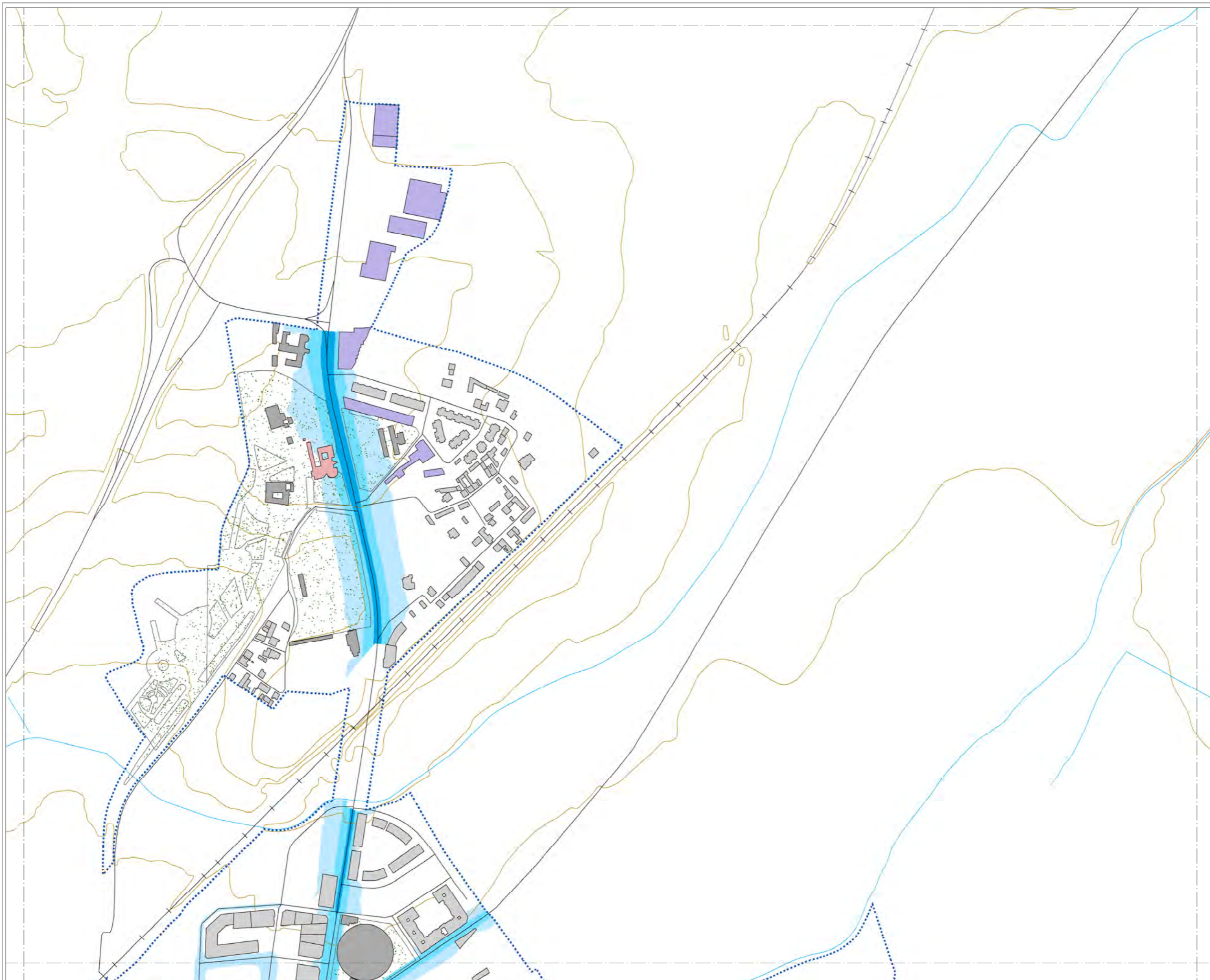


TIPOS DE EDIFICIOS

-  Uso sanitario o docente
-  Uso residencial
-  Uso terciario
-  Uso industrial
-  Uso infraestructuras

ELEMENTOS CARTOGRÁFICOS

-  Término municipal
-  Área de estudio
-  Curva de nivel
-  Curso fluvial
-  Carretera
-  Ferrocarril
-  Zona verde
-  Otros elementos



**MAPA ESTRATÉGICO
DE RUIDO DE
ARANDA DE DUERO**

LEYENDA

SUPERACIÓN DE LOS OBJETIVOS
DE CALIDAD ACÚSTICA EN
FUNCIÓN DE LA ZONIFICACIÓN
ACÚSTICA (dBA)

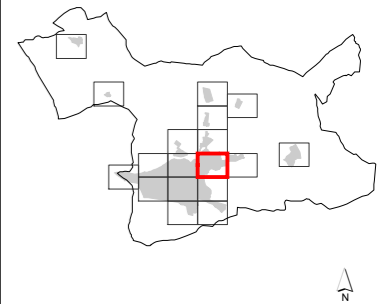
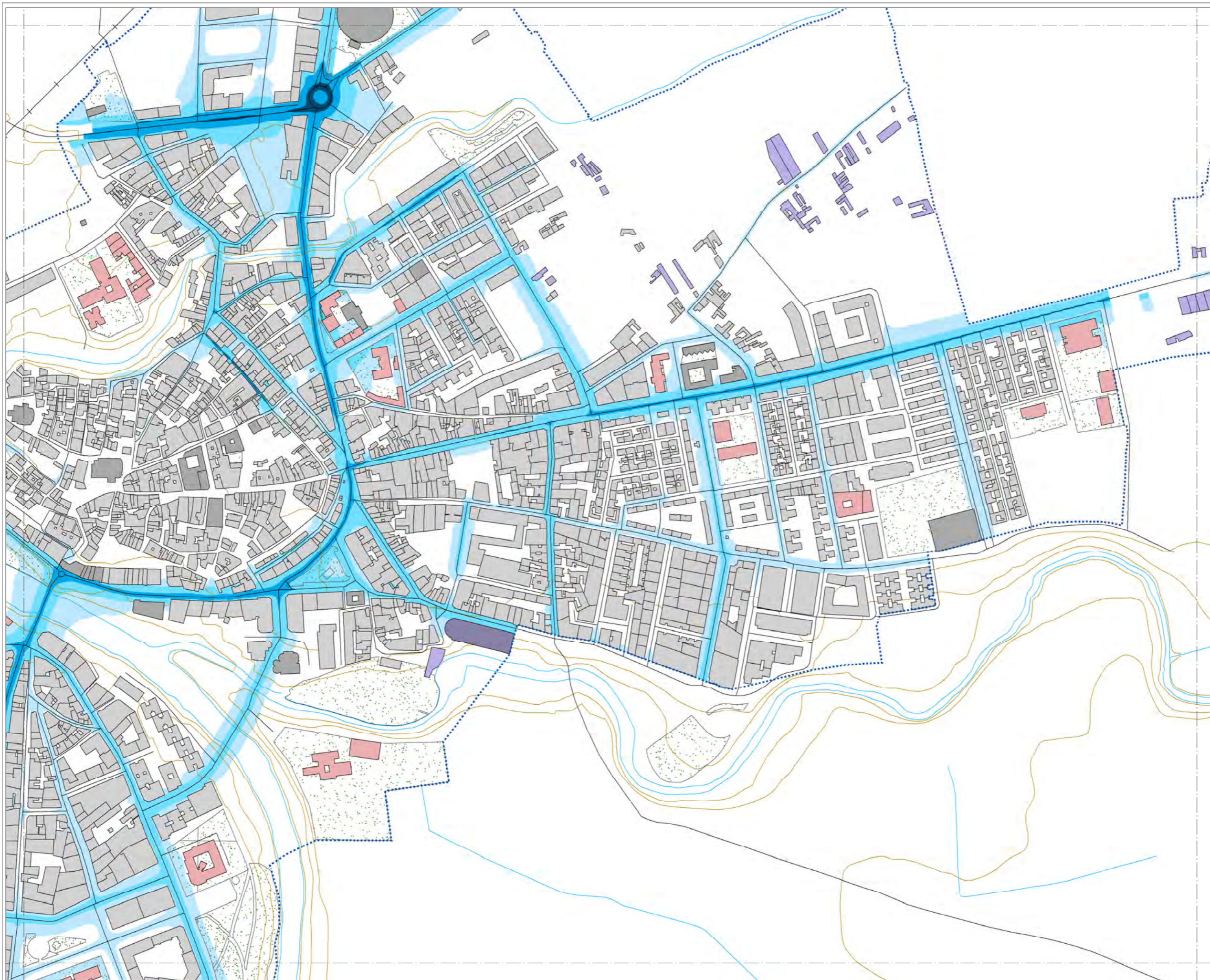
| | |
|------|-------|
| 0-5 | 10-15 |
| 5-10 | > 15 |

TIPOS DE EDIFICIOS

| | |
|-------------|-------------------------|
| Red | Uso sanitario o docente |
| Grey | Uso residencial |
| Dark Grey | Uso terciario |
| Purple | Uso industrial |
| Dark Purple | Uso infraestructuras |

ELEMENTOS CARTOGRÁFICOS

| | |
|-----------------------------|-------------------|
| Black dashed line | Término municipal |
| Blue dotted line | Área de estudio |
| Yellow line | Curva de nivel |
| Blue line | Curso fluvial |
| Black line | Carretera |
| Black line with cross-ticks | Ferrocarril |
| Green stippled area | Zona verde |
| Black line | Otros elementos |



**MAPA ESTRATÉGICO
DE RUIDO DE
ARANDA DE DUERO**

LEYENDA

SUPERACIÓN DE LOS OBJETIVOS DE CALIDAD ACÚSTICA EN FUNCIÓN DE LA ZONIFICACIÓN ACÚSTICA (dBA)

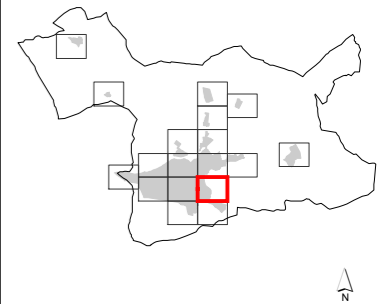
| | |
|------|-------|
| 0-5 | 10-15 |
| 5-10 | > 15 |

TIPOS DE EDIFICIOS

| | |
|-------------|-------------------------|
| Red | Uso sanitario o docente |
| Grey | Uso residencial |
| Dark Grey | Uso terciario |
| Purple | Uso industrial |
| Dark Purple | Uso infraestructuras |

ELEMENTOS CARTOGRÁFICOS

| | |
|-----------------------------|-------------------|
| Black dashed line | Término municipal |
| Blue dashed line | Área de estudio |
| Yellow line | Curva de nivel |
| Blue line | Curso fluvial |
| Black line | Carretera |
| Black line with cross-ticks | Ferrocarril |
| Green stippled area | Zona verde |
| Black line | Otros elementos |



**MAPA ESTRATÉGICO
DE RUIDO DE
ARANDA DE DUERO**

LEYENDA

SUPERACIÓN DE LOS OBJETIVOS
DE CALIDAD ACÚSTICA EN
FUNCIÓN DE LA ZONIFICACIÓN
ACÚSTICA (dBA)

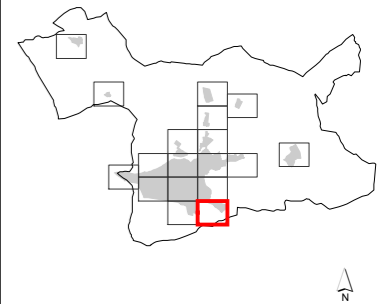
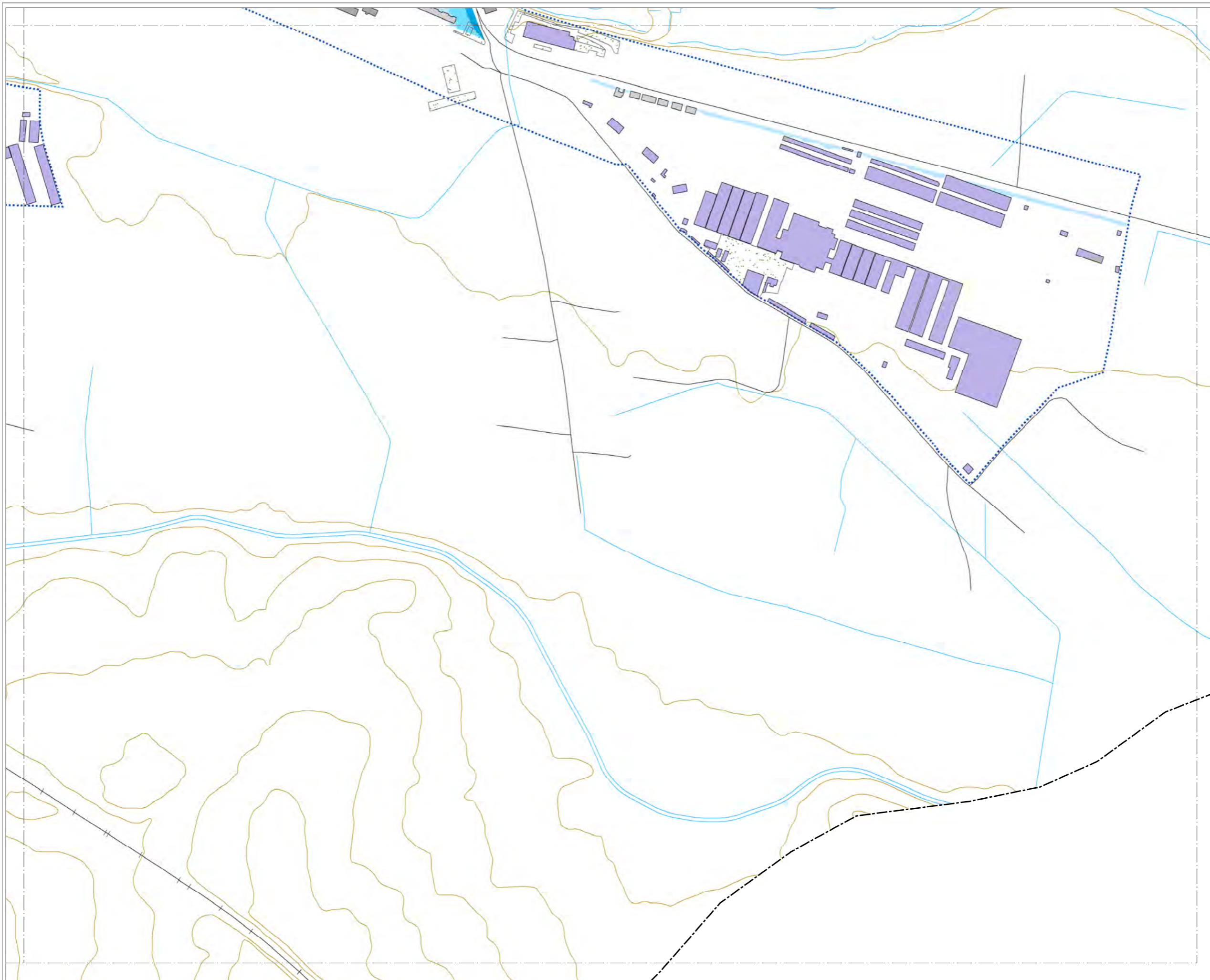
| | |
|------|-------|
| 0-5 | 10-15 |
| 5-10 | > 15 |

TIPOS DE EDIFICIOS

| | |
|---------------|-------------------------|
| [Red] | Uso sanitario o docente |
| [Grey] | Uso residencial |
| [Dark Grey] | Uso terciario |
| [Purple] | Uso industrial |
| [Dark Purple] | Uso infraestructuras |

ELEMENTOS CARTOGRÁFICOS

| | |
|------------------|-------------------|
| [Dashed line] | Término municipal |
| [Dotted line] | Área de estudio |
| [Yellow line] | Curva de nivel |
| [Blue line] | Curso fluvial |
| [Black line] | Carretera |
| [Cross symbol] | Ferrocarril |
| [Green stippled] | Zona verde |
| [Black line] | Otros elementos |



**MAPA ESTRATÉGICO
DE RUIDO DE
ARANDA DE DUERO**

LEYENDA

SUPERACIÓN DE LOS OBJETIVOS DE CALIDAD ACÚSTICA EN FUNCIÓN DE LA ZONIFICACIÓN ACÚSTICA (dBA)

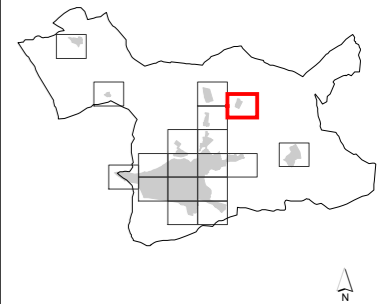
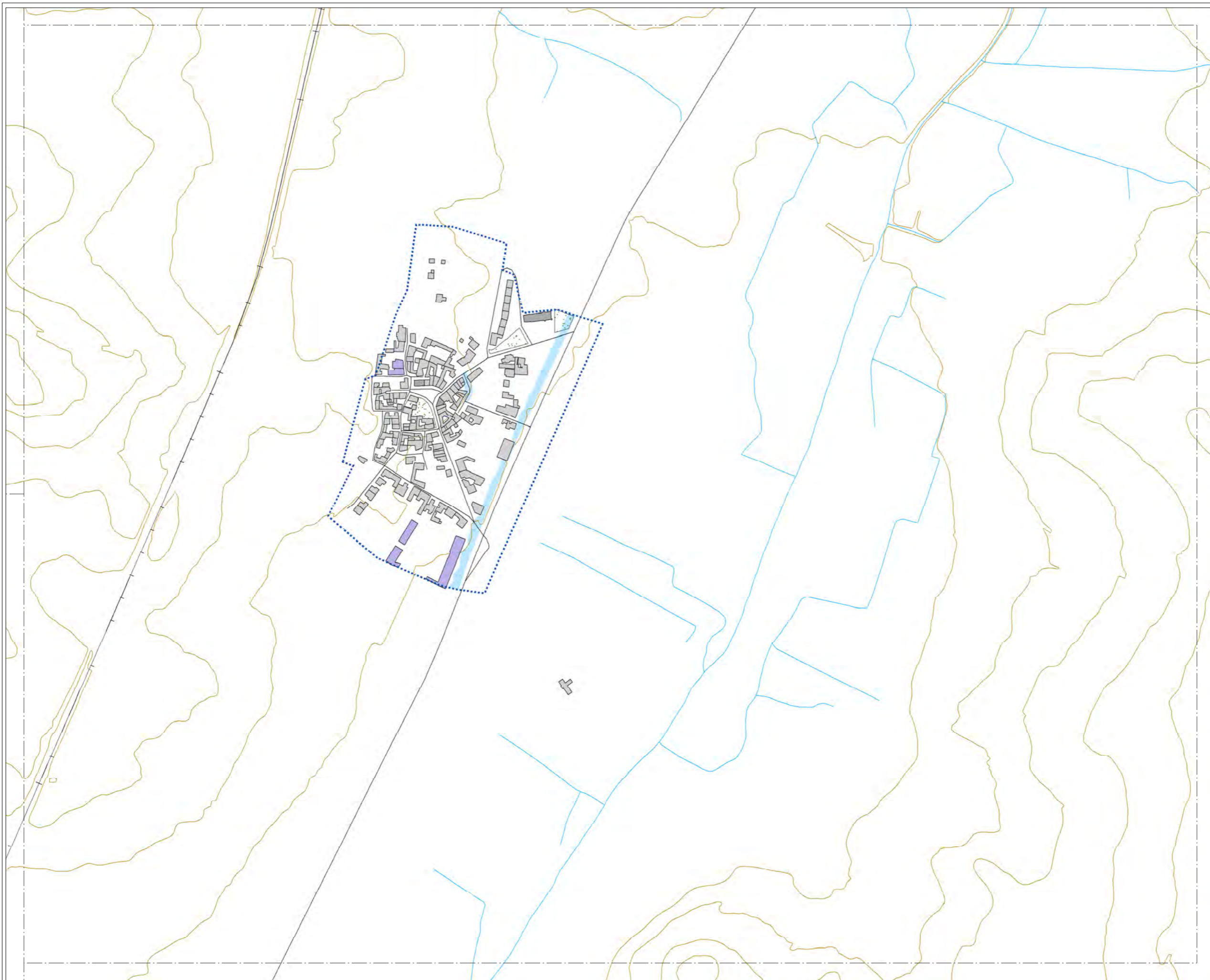
| | |
|------|-------|
| 0-5 | 10-15 |
| 5-10 | > 15 |

TIPOS DE EDIFICIOS

| | |
|--|-------------------------|
| | Uso sanitario o docente |
| | Uso residencial |
| | Uso terciario |
| | Uso industrial |
| | Uso infraestructuras |

ELEMENTOS CARTOGRÁFICOS

| | |
|--|-------------------|
| | Término municipal |
| | Área de estudio |
| | Curva de nivel |
| | Curso fluvial |
| | Carretera |
| | Ferrocarril |
| | Zona verde |
| | Otros elementos |



**MAPA ESTRATÉGICO
DE RUIDO DE
ARANDA DE DUERO**

LEYENDA

**SUPERACIÓN DE LOS OBJETIVOS
DE CALIDAD ACÚSTICA EN
FUNCIÓN DE LA ZONIFICACIÓN
ACÚSTICA (dBA)**

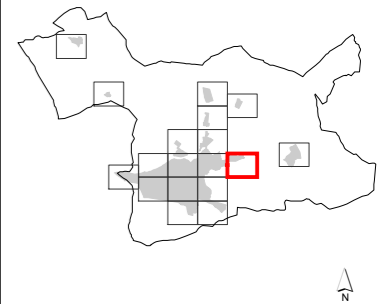
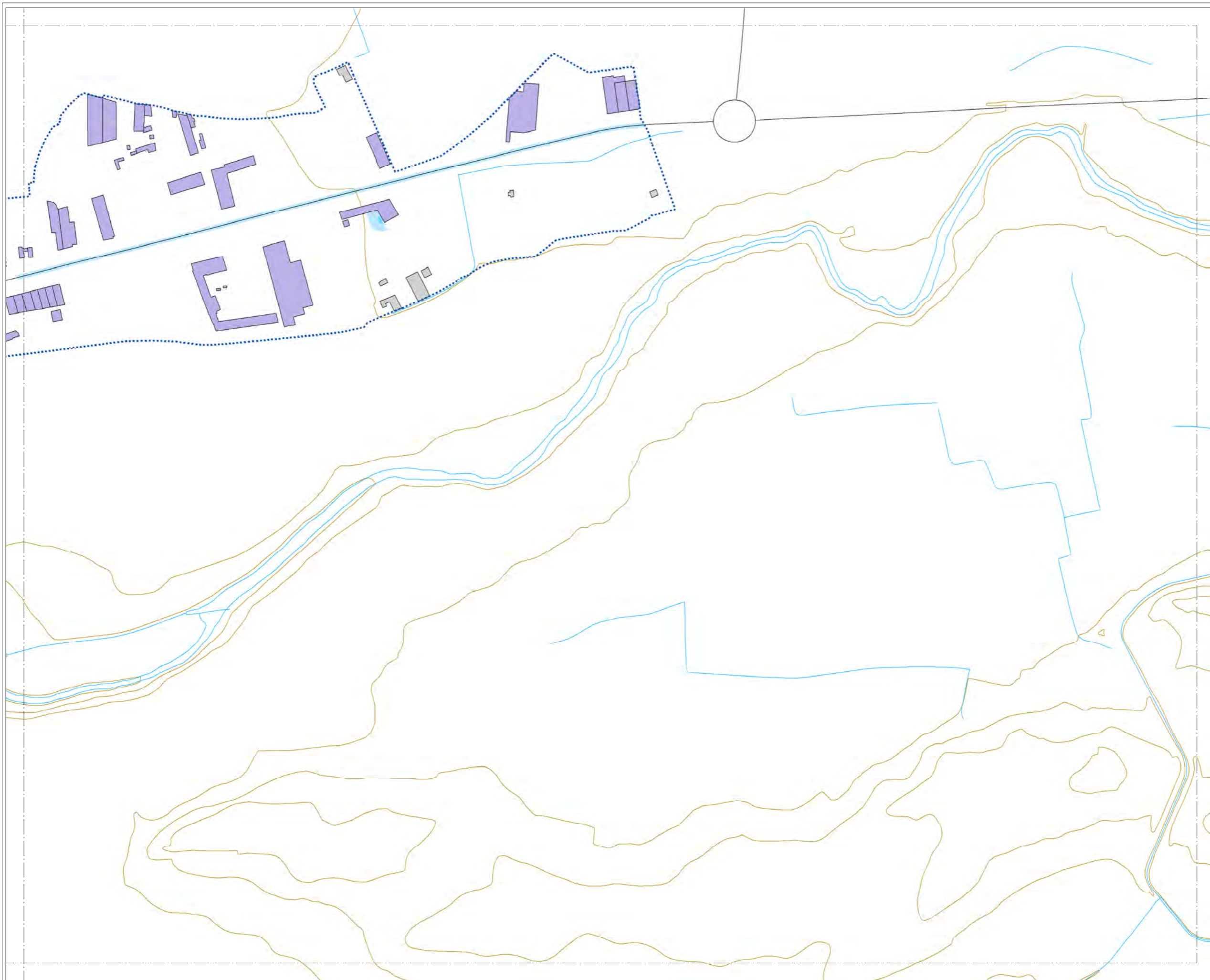
| | |
|------|-------|
| 0-5 | 10-15 |
| 5-10 | > 15 |

TIPOS DE EDIFICIOS

| |
|--------------------------|
| Useo sanitario o docente |
| Useo residencial |
| Useo terciario |
| Useo industrial |
| Useo infraestructuras |

ELEMENTOS CARTOGRÁFICOS

| |
|-------------------|
| Término municipal |
| Área de estudio |
| Curva de nivel |
| Curso fluvial |
| Carretera |
| Ferrocarril |
| Zona verde |
| Otros elementos |



**MAPA ESTRATÉGICO
DE RUIDO DE
ARANDA DE DUERO**

LEYENDA

**SUPERACIÓN DE LOS OBJETIVOS
DE CALIDAD ACÚSTICA EN
FUNCIÓN DE LA ZONIFICACIÓN
ACÚSTICA (dBA)**

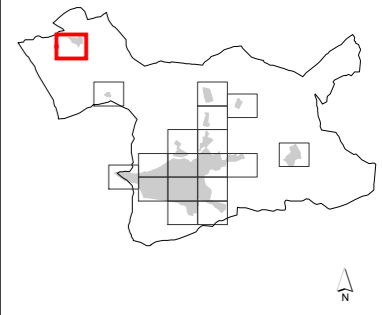
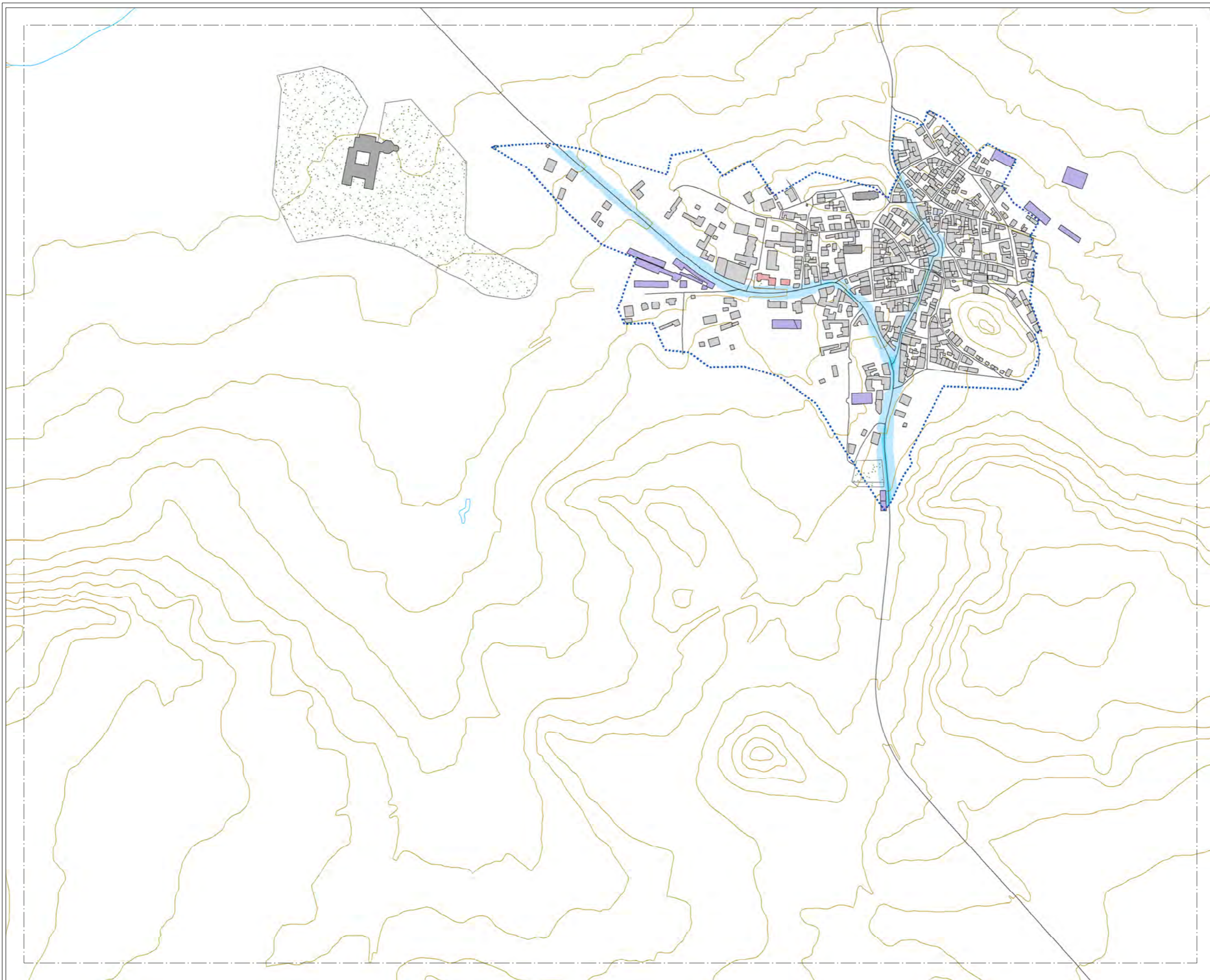
| | |
|------|-------|
| 0-5 | 10-15 |
| 5-10 | > 15 |

TIPOS DE EDIFICIOS

| | |
|---------------|-------------------------|
| [Red] | Uso sanitario o docente |
| [Grey] | Uso residencial |
| [Dark Grey] | Uso terciario |
| [Purple] | Uso industrial |
| [Dark Purple] | Uso infraestructuras |

ELEMENTOS CARTOGRÁFICOS

| | |
|-----------------|-------------------|
| [Dashed line] | Término municipal |
| [Dotted line] | Área de estudio |
| [Brown line] | Curva de nivel |
| [Blue line] | Curso fluvial |
| [Black line] | Carretera |
| [Cross symbol] | Ferrocarril |
| [Green pattern] | Zona verde |
| [Black line] | Otros elementos |








**MAPA ESTRATÉGICO
DE RUIDO DE
ARANDA DE DUERO**

LEYENDA









SUPERACIÓN DE LOS OBJETIVOS
DE CALIDAD ACÚSTICA EN
FUNCIÓN DE LA ZONIFICACIÓN
ACÚSTICA (dBA)

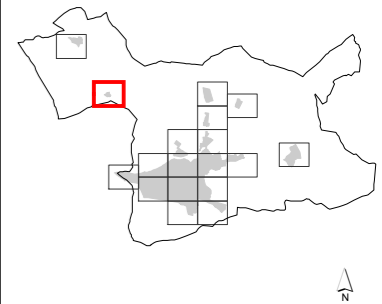
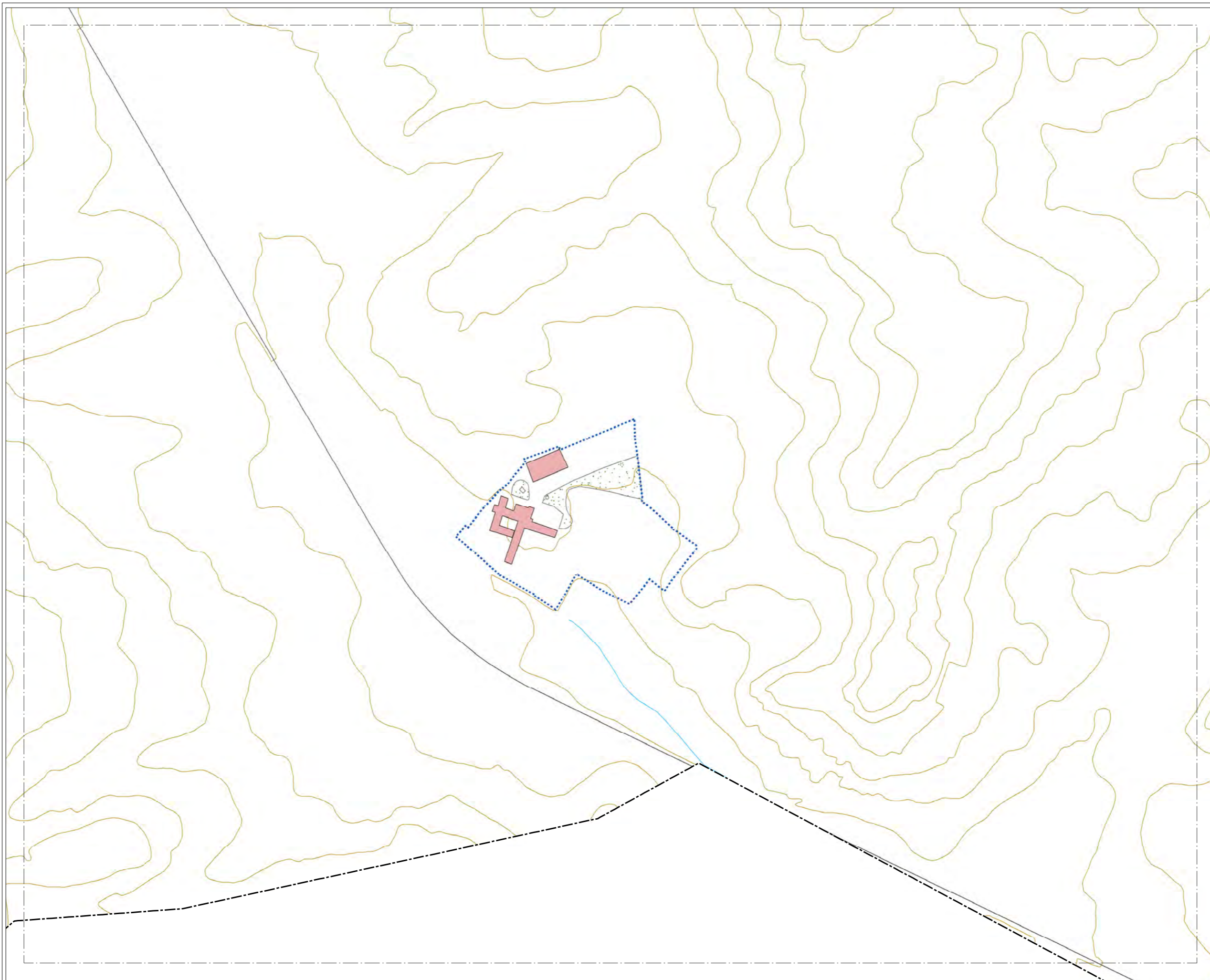
| | |
|--|---|
|  0-5 |  10-15 |
|  5-10 |  > 15 |

TIPOS DE EDIFICIOS

| |
|---|
|  Uso sanitario o docente |
|  Uso residencial |
|  Uso terciario |
|  Uso industrial |
|  Uso infraestructuras |

ELEMENTOS CARTOGRÁFICOS

| |
|---|
|  Término municipal |
|  Área de estudio |
|  Curva de nivel |
|  Curso fluvial |
|  Carretera |
|  Ferrocarril |
|  Zona verde |
|  Otros elementos |



**MAPA ESTRATÉGICO
DE RUIDO DE
ARANDA DE DUERO**

LEYENDA

SUPERACIÓN DE LOS OBJETIVOS DE CALIDAD ACÚSTICA EN FUNCIÓN DE LA ZONIFICACIÓN ACÚSTICA (dBA)

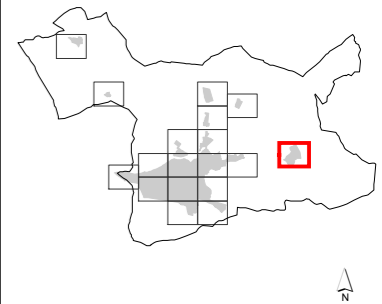
| | |
|------|-------|
| 0-5 | 10-15 |
| 5-10 | > 15 |

TIPOS DE EDIFICIOS

| | |
|-------------------|-------------------------|
| [Red box] | Uso sanitario o docente |
| [Grey box] | Uso residencial |
| [Dark grey box] | Uso terciario |
| [Purple box] | Uso industrial |
| [Dark purple box] | Uso infraestructuras |

ELEMENTOS CARTOGRÁFICOS

| | |
|-----------------------|-------------------|
| [Dashed line] | Término municipal |
| [Blue dashed line] | Área de estudio |
| [Brown line] | Curva de nivel |
| [Blue line] | Curso fluvial |
| [Black line] | Carretera |
| [Cross symbol] | Ferrocarril |
| [Green stippled area] | Zona verde |
| [Black line] | Otros elementos |



**MAPA ESTRATÉGICO
DE RUIDO DE
ARANDA DE DUERO**

LEYENDA

**SUPERACIÓN DE LOS OBJETIVOS
DE CALIDAD ACÚSTICA EN
FUNCIÓN DE LA ZONIFICACIÓN
ACÚSTICA (dBA)**

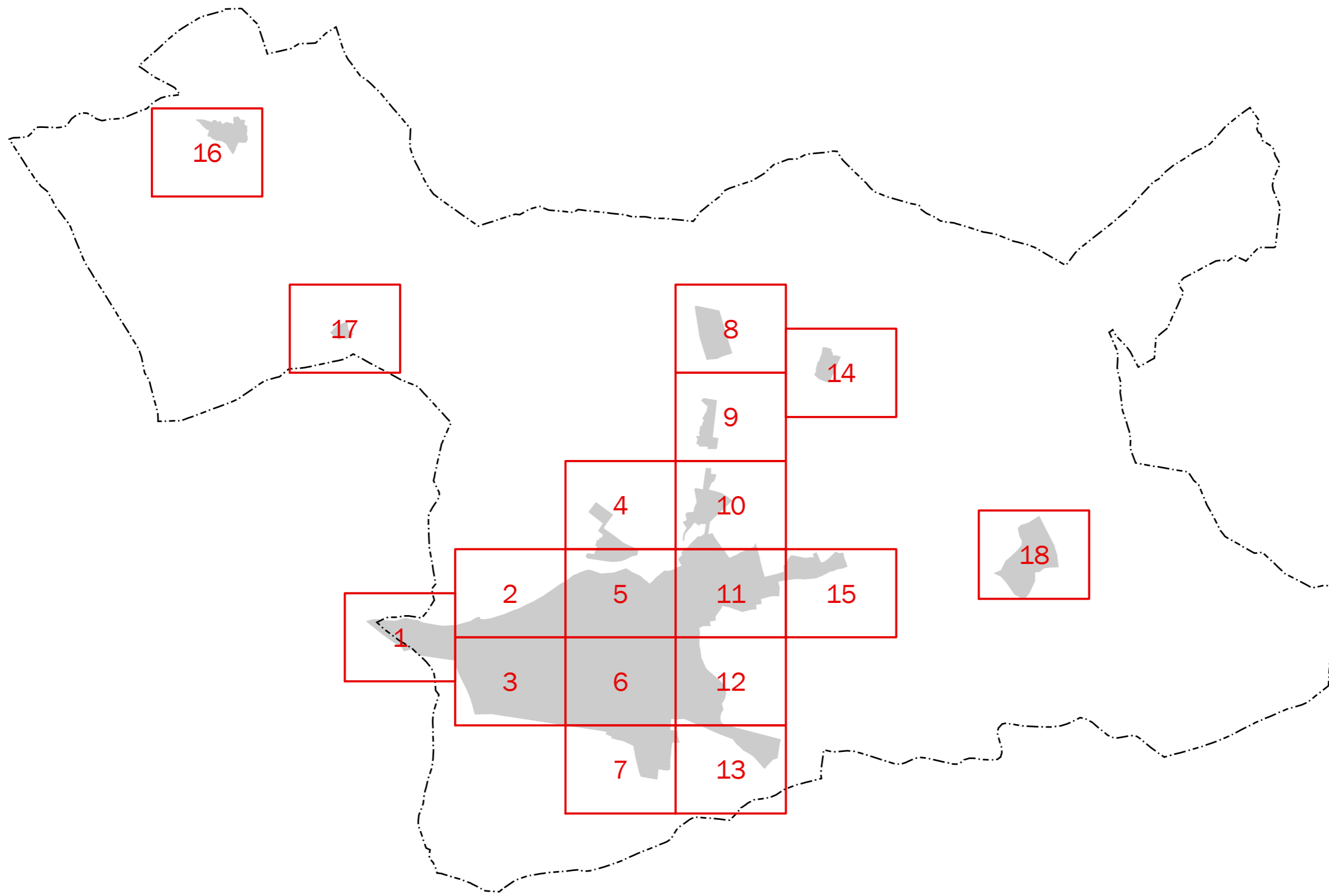
| | |
|------|-------|
| 0-5 | 10-15 |
| 5-10 | > 15 |

TIPOS DE EDIFICIOS

| | |
|----------------------|-------------------------|
| [Red square] | Uso sanitario o docente |
| [Light grey square] | Uso residencial |
| [Dark grey square] | Uso terciario |
| [Purple square] | Uso industrial |
| [Dark purple square] | Uso infraestructuras |

ELEMENTOS CARTOGRÁFICOS

| | |
|-----------------------|-------------------|
| [Dashed line] | Término municipal |
| [Dotted line] | Área de estudio |
| [Yellow line] | Curva de nivel |
| [Blue line] | Curso fluvial |
| [Black line] | Carretera |
| [Cross symbol] | Ferrocarril |
| [Green stippled area] | Zona verde |
| [Black line] | Otros elementos |

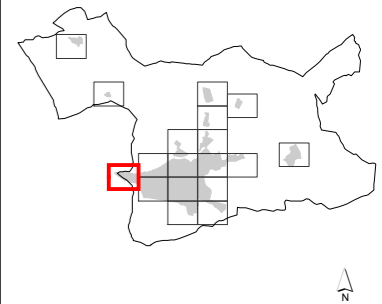


MAPA ESTRATÉGICO
DE RUIDO DE
ARANDA DE DUERO

LEYENDA

- MINUTA DE DISTRIBUCIÓN
- Hojas representadas
 - Hojas no representadas
- ELEMENTOS CARTOGRÁFICOS
- Término municipal
 - Área de estudio










**MAPA ESTRATÉGICO
DE RUIDO DE
ARANDA DE DUERO**

LEYENDA









**SUPERACIÓN DE LOS OBJETIVOS
DE CALIDAD ACÚSTICA EN
FUNCIÓN DE LA ZONIFICACIÓN
ACÚSTICA (dBA)**

| | |
|--|---|
|  0-5 |  10-15 |
|  5-10 |  > 15 |

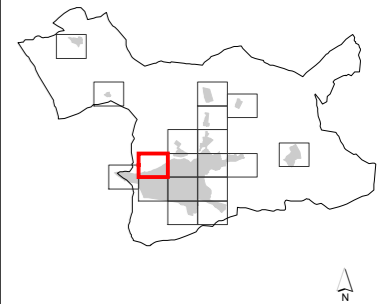
TIPOS DE EDIFICIOS

| |
|---|
|  Uso sanitario o docente |
|  Uso residencial |
|  Uso terciario |
|  Uso industrial |
|  Uso infraestructuras |

ELEMENTOS CARTOGRÁFICOS

| |
|---|
|  Término municipal |
|  Área de estudio |
|  Curva de nivel |
|  Curso fluvial |
|  Carretera |
|  Ferrocarril |
|  Zona verde |
|  Otros elementos |





**MAPA ESTRATÉGICO
DE RUIDO DE
ARANDA DE DUERO**

LEYENDA

SUPERACIÓN DE LOS OBJETIVOS
DE CALIDAD ACÚSTICA EN
FUNCIÓN DE LA ZONIFICACIÓN
ACÚSTICA (dBA)

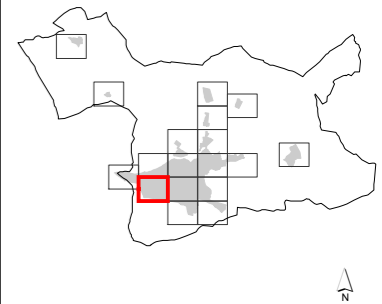
| | |
|------|-------|
| 0-5 | 10-15 |
| 5-10 | > 15 |

TIPOS DE EDIFICIOS

| | |
|---------------|-------------------------|
| [Red] | Uso sanitario o docente |
| [Grey] | Uso residencial |
| [Dark Grey] | Uso terciario |
| [Purple] | Uso industrial |
| [Dark Purple] | Uso infraestructuras |

ELEMENTOS CARTOGRÁFICOS

| | |
|-------------------------------|-------------------|
| [Dashed line] | Término municipal |
| [Dotted line] | Área de estudio |
| [Yellow line] | Curva de nivel |
| [Blue line] | Curso fluvial |
| [Black line] | Carretera |
| [Black line with cross-ticks] | Ferrocarril |
| [Green stippled area] | Zona verde |
| [Black line] | Otros elementos |



**MAPA ESTRATÉGICO
DE RUIDO DE
ARANDA DE DUERO**

LEYENDA

SUPERACIÓN DE LOS OBJETIVOS DE CALIDAD ACÚSTICA EN FUNCIÓN DE LA ZONIFICACIÓN ACÚSTICA (dBA)

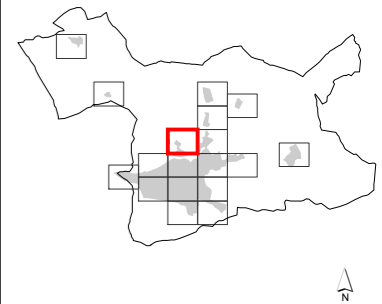
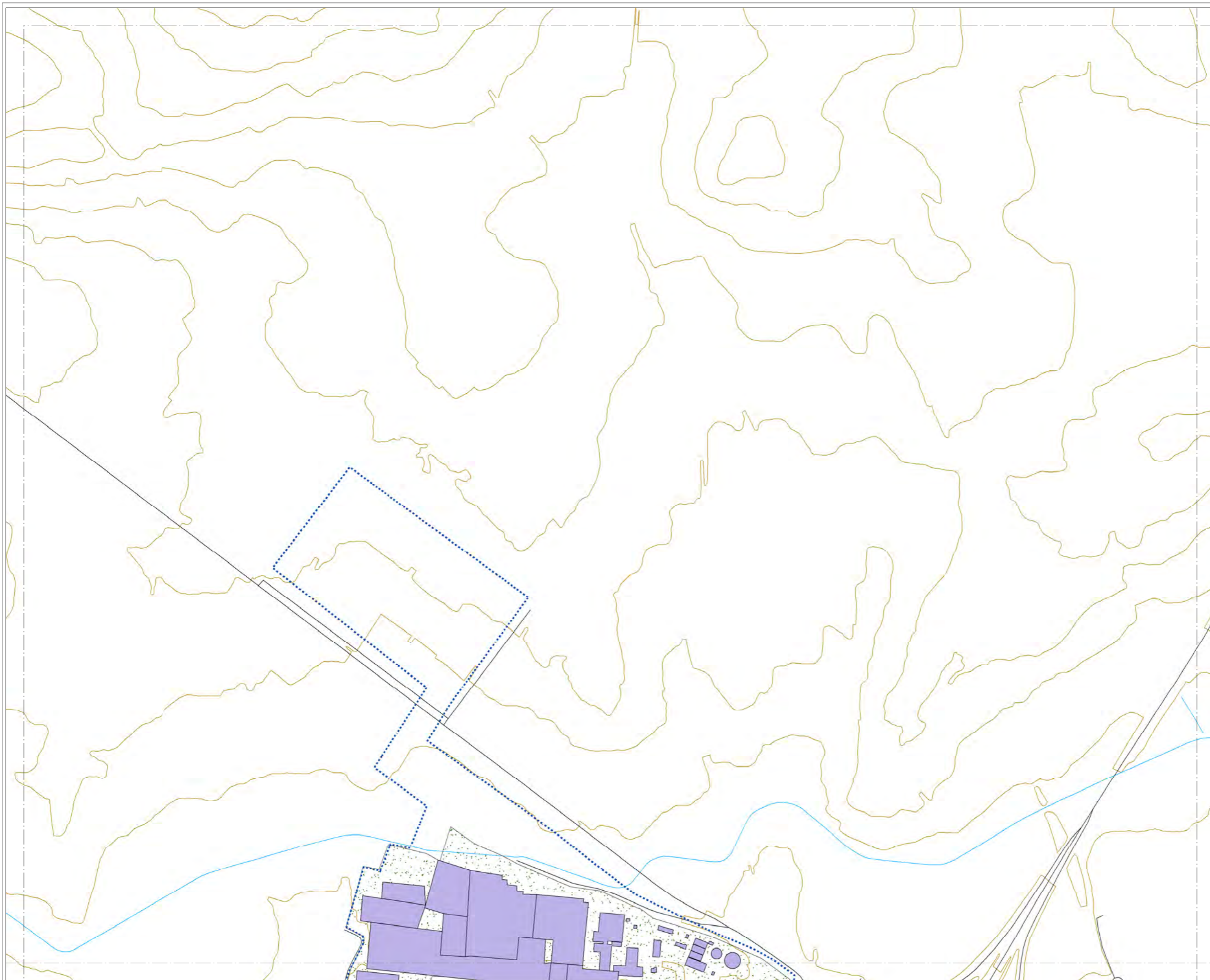
| | |
|------|-------|
| 0-5 | 10-15 |
| 5-10 | > 15 |

TIPOS DE EDIFICIOS

| | |
|---|-------------------------|
| ■ | Uso sanitario o docente |
| ■ | Uso residencial |
| ■ | Uso terciario |
| ■ | Uso industrial |
| ■ | Uso infraestructuras |

ELEMENTOS CARTOGRÁFICOS

| | |
|--|-------------------|
| | Término municipal |
| | Área de estudio |
| — | Curva de nivel |
| — | Curso fluvial |
| — | Carretera |
| + + | Ferrocarril |
| | Zona verde |
| — | Otros elementos |








**MAPA ESTRATÉGICO
DE RUIDO DE
ARANDA DE DUERO**

LEYENDA









SUPERACIÓN DE LOS OBJETIVOS DE CALIDAD ACÚSTICA EN FUNCIÓN DE LA ZONIFICACIÓN ACÚSTICA (dBA)

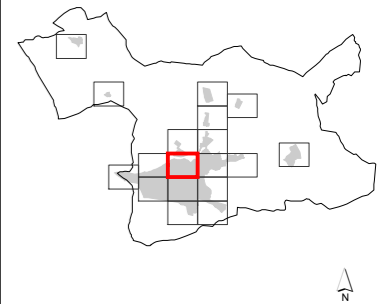
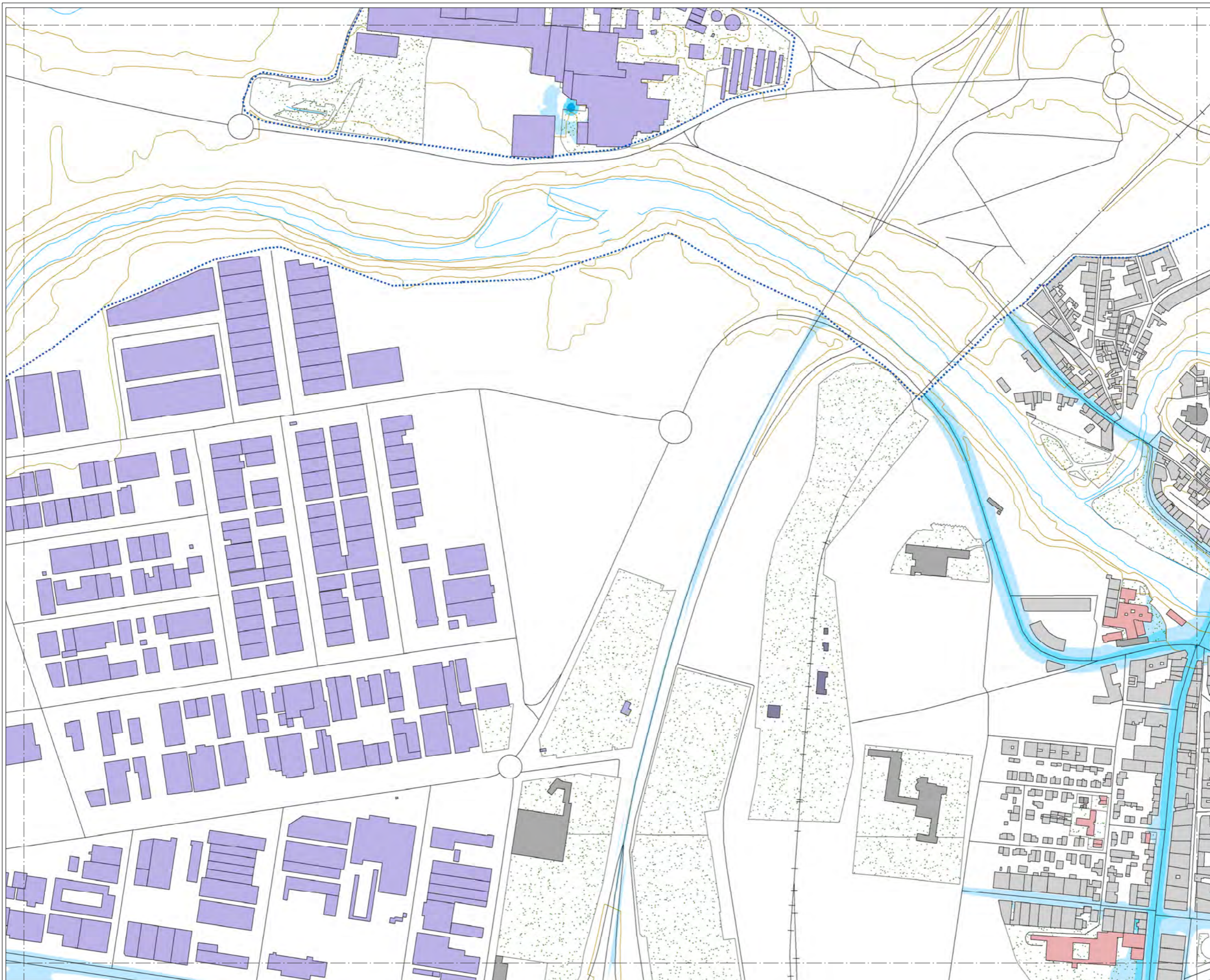
| | |
|--|---|
|  0-5 |  10-15 |
|  5-10 |  > 15 |

TIPOS DE EDIFICIOS

| |
|---|
|  Uso sanitario o docente |
|  Uso residencial |
|  Uso terciario |
|  Uso industrial |
|  Uso infraestructuras |

ELEMENTOS CARTOGRÁFICOS

| |
|---|
|  Término municipal |
|  Área de estudio |
|  Curva de nivel |
|  Curso fluvial |
|  Carretera |
|  Ferrocarril |
|  Zona verde |
|  Otros elementos |



**MAPA ESTRATÉGICO
DE RUIDO DE
ARANDA DE DUERO**

LEYENDA

**SUPERACIÓN DE LOS OBJETIVOS
DE CALIDAD ACÚSTICA EN
FUNCIÓN DE LA ZONIFICACIÓN
ACÚSTICA (dBA)**

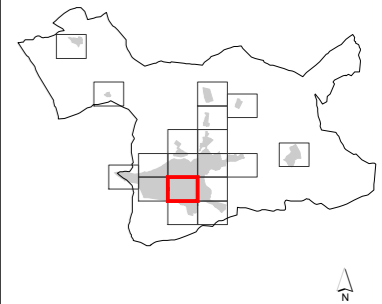
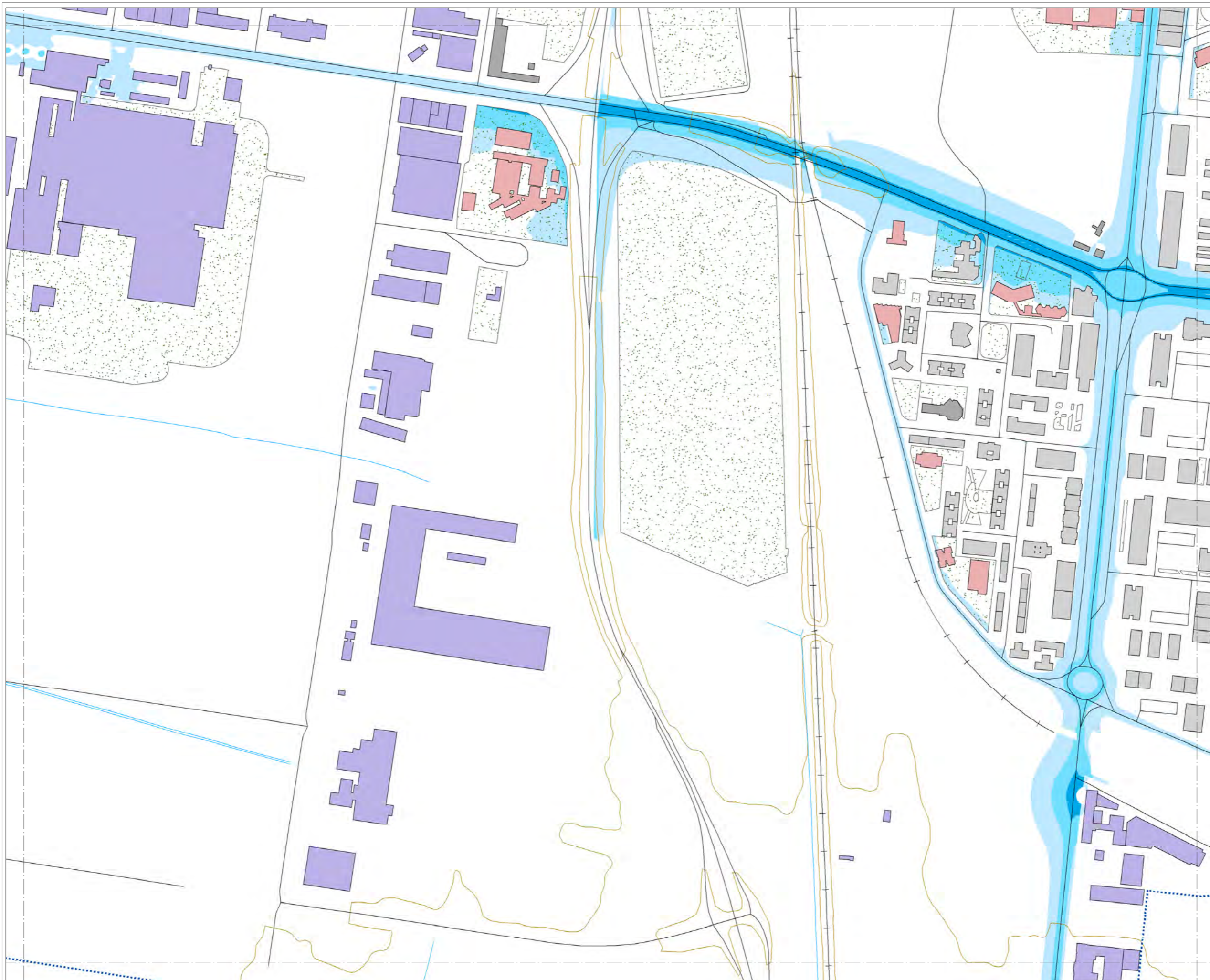
- 0-5
- 5-10
- 10-15
- > 15

TIPOS DE EDIFICIOS

- Uso sanitario o docente
- Uso residencial
- Uso terciario
- Uso industrial
- Uso infraestructuras

ELEMENTOS CARTOGRÁFICOS

- Término municipal
- Área de estudio
- Curva de nivel
- Curso fluvial
- Carretera
- Ferrocarril
- Zona verde
- Otros elementos



**MAPA ESTRATÉGICO
DE RUIDO DE
ARANDA DE DUERO**

LEYENDA

SUPERACIÓN DE LOS OBJETIVOS DE CALIDAD ACÚSTICA EN FUNCIÓN DE LA ZONIFICACIÓN ACÚSTICA (dBA)

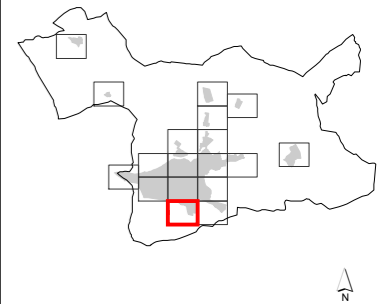
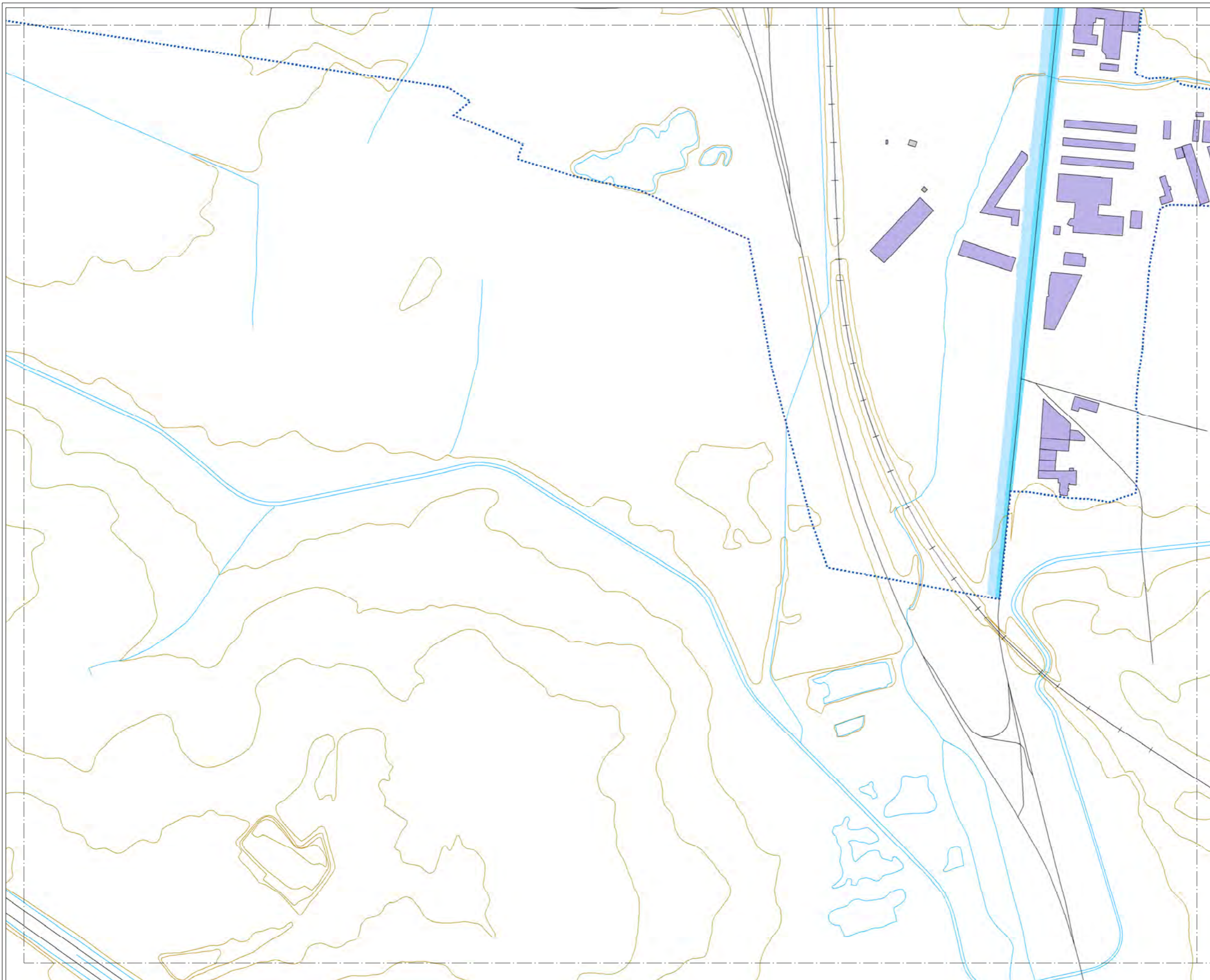
| | | | |
|--|------|--|-------|
| | 0-5 | | 10-15 |
| | 5-10 | | > 15 |

TIPOS DE EDIFICIOS

| | |
|--|-------------------------|
| | Uso sanitario o docente |
| | Uso residencial |
| | Uso terciario |
| | Uso industrial |
| | Uso infraestructuras |

ELEMENTOS CARTOGRÁFICOS

| | |
|--|-------------------|
| | Término municipal |
| | Área de estudio |
| | Curva de nivel |
| | Curso fluvial |
| | Carretera |
| | Ferrocarril |
| | Zona verde |
| | Otros elementos |



**MAPA ESTRATÉGICO
DE RUIDO DE
ARANDA DE DUERO**

LEYENDA

SUPERACIÓN DE LOS OBJETIVOS DE CALIDAD ACÚSTICA EN FUNCIÓN DE LA ZONIFICACIÓN ACÚSTICA (dBA)

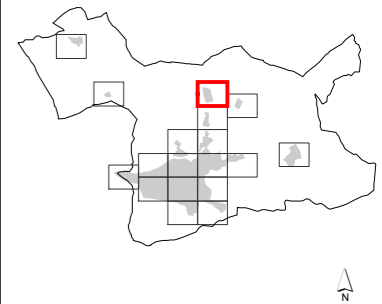
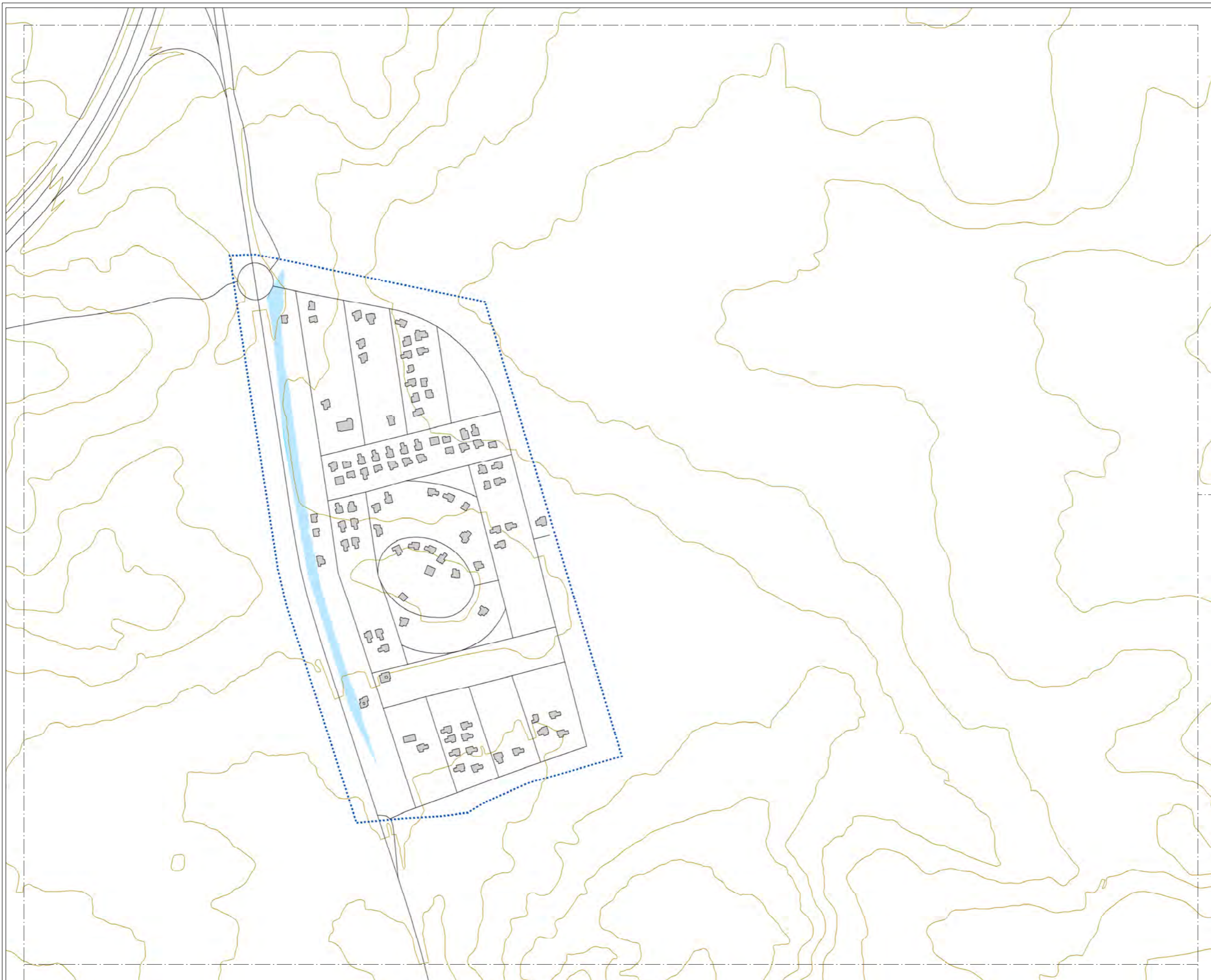
| | |
|------|-------|
| 0-5 | 10-15 |
| 5-10 | > 15 |

TIPOS DE EDIFICIOS

| |
|--------------------------|
| Useo sanitario o docente |
| Useo residencial |
| Useo terciario |
| Useo industrial |
| Useo infraestructuras |

ELEMENTOS CARTOGRÁFICOS

| |
|-------------------|
| Término municipal |
| Área de estudio |
| Curva de nivel |
| Curso fluvial |
| Carretera |
| Ferrocarril |
| Zona verde |
| Otros elementos |



**MAPA ESTRATÉGICO
DE RUIDO DE
ARANDA DE DUERO**

LEYENDA

SUPERACIÓN DE LOS OBJETIVOS
DE CALIDAD ACÚSTICA EN
FUNCIÓN DE LA ZONIFICACIÓN
ACÚSTICA (dBA)

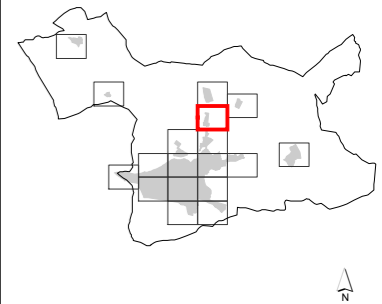
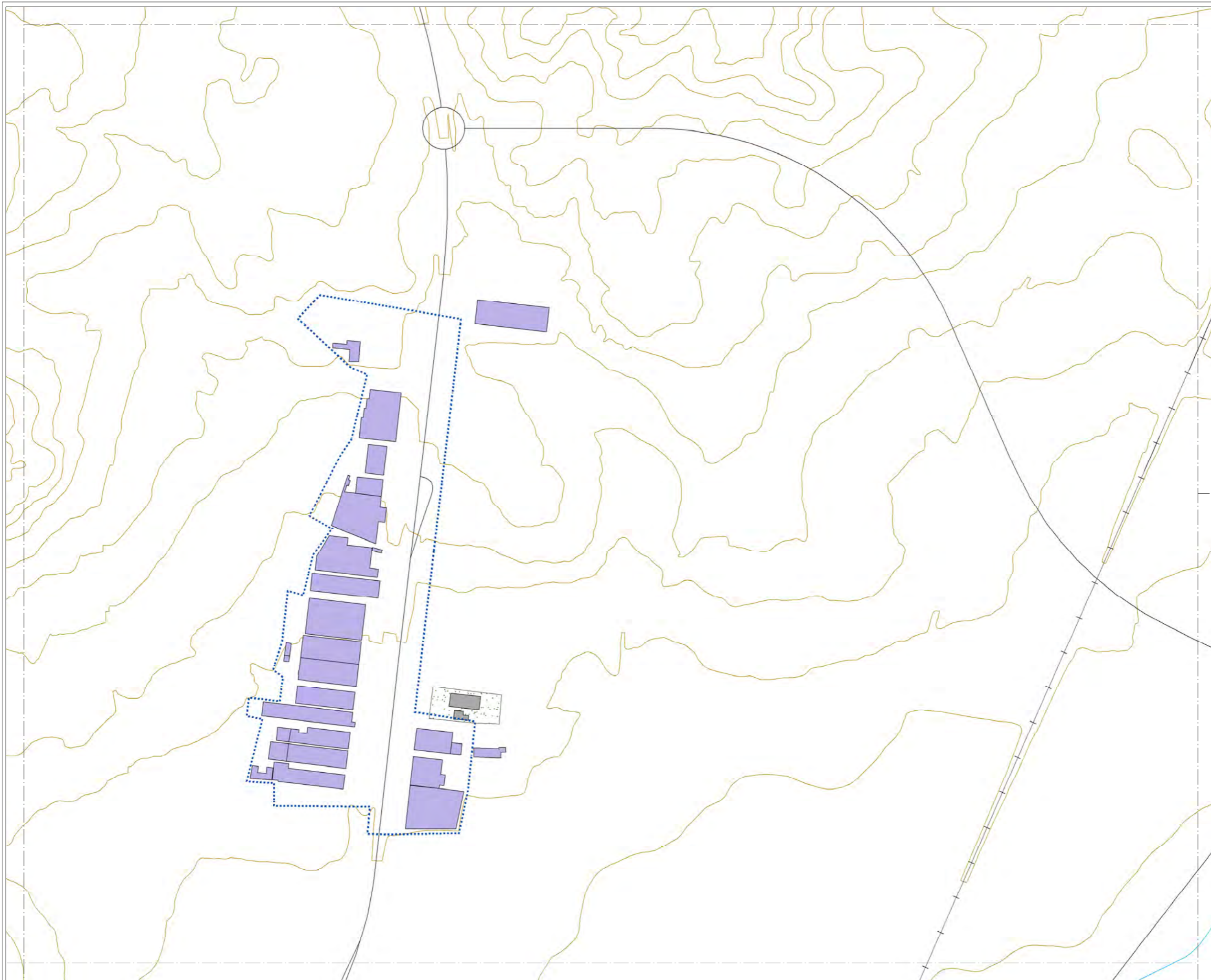
| | |
|------|-------|
| 0-5 | 10-15 |
| 5-10 | > 15 |

TIPOS DE EDIFICIOS

| | |
|------------------|-------------------------|
| Red square | Uso sanitario o docente |
| Grey square | Uso residencial |
| Dark grey square | Uso terciario |
| Purple square | Uso industrial |
| Dark blue square | Uso infraestructuras |

ELEMENTOS CARTOGRÁFICOS

| | |
|-----------------------------|-------------------|
| Black dashed line | Término municipal |
| Blue dashed line | Área de estudio |
| Yellow line | Curva de nivel |
| Blue line | Curso fluvial |
| Black line | Carretera |
| Black line with cross-ticks | Ferrocarril |
| Green stippled area | Zona verde |
| Black line | Otros elementos |



**MAPA ESTRATÉGICO
DE RUIDO DE
ARANDA DE DUERO**

LEYENDA

SUPERACIÓN DE LOS OBJETIVOS DE CALIDAD ACÚSTICA EN FUNCIÓN DE LA ZONIFICACIÓN ACÚSTICA (dBA)

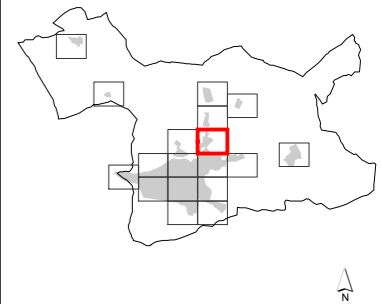
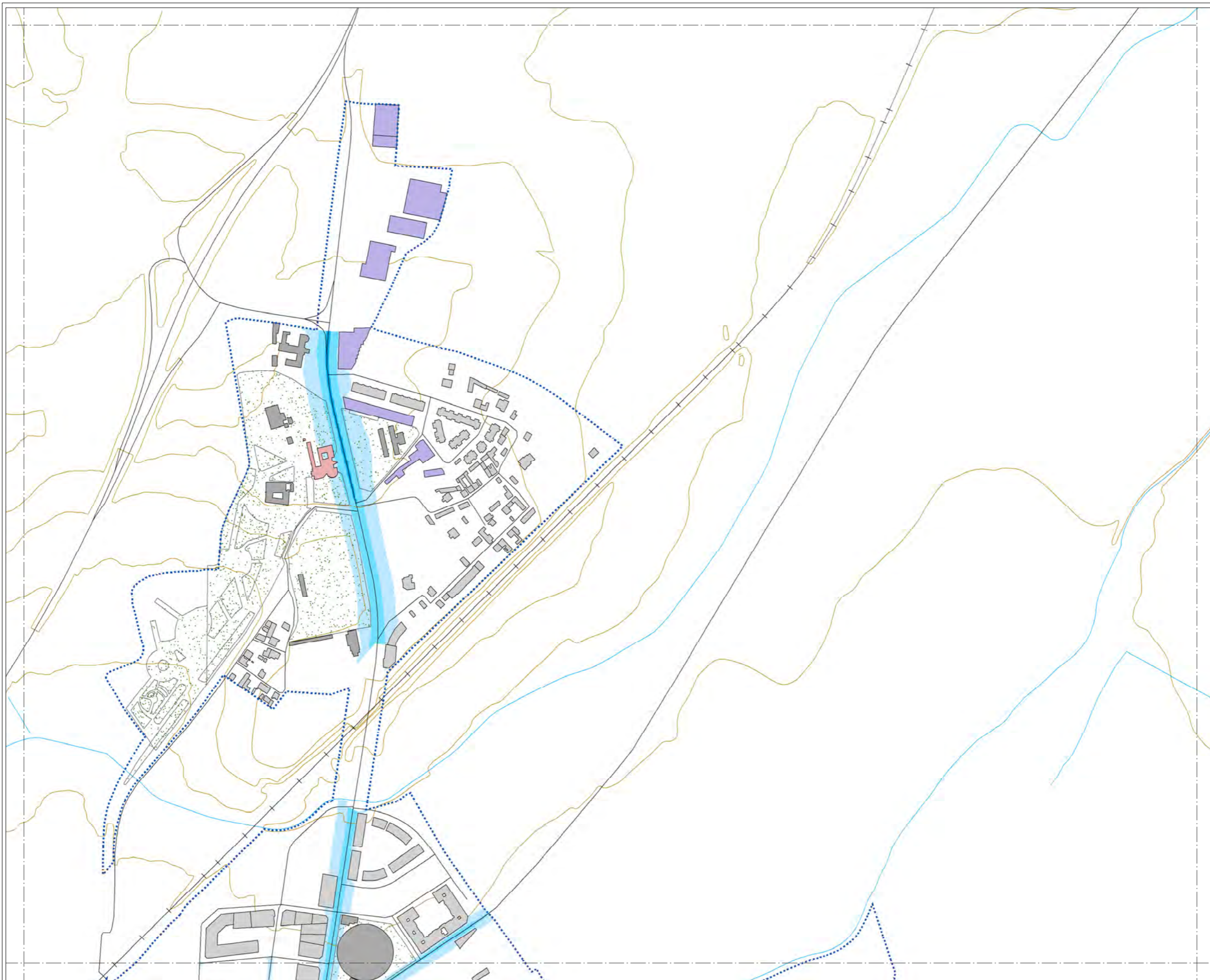


TIPOS DE EDIFICIOS

- Uso sanitario o docente
- Uso residencial
- Uso terciario
- Uso industrial
- Uso infraestructuras

ELEMENTOS CARTOGRÁFICOS

- Término municipal
- Área de estudio
- Curva de nivel
- Curso fluvial
- Carretera
- Ferrocarril
- Zona verde
- Otros elementos








**MAPA ESTRATÉGICO
DE RUIDO DE
ARANDA DE DUERO**

LEYENDA









SUPERACIÓN DE LOS OBJETIVOS
DE CALIDAD ACÚSTICA EN
FUNCIÓN DE LA ZONIFICACIÓN
ACÚSTICA (dBA)

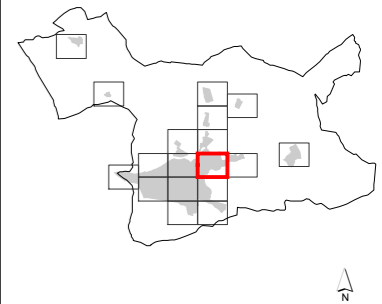
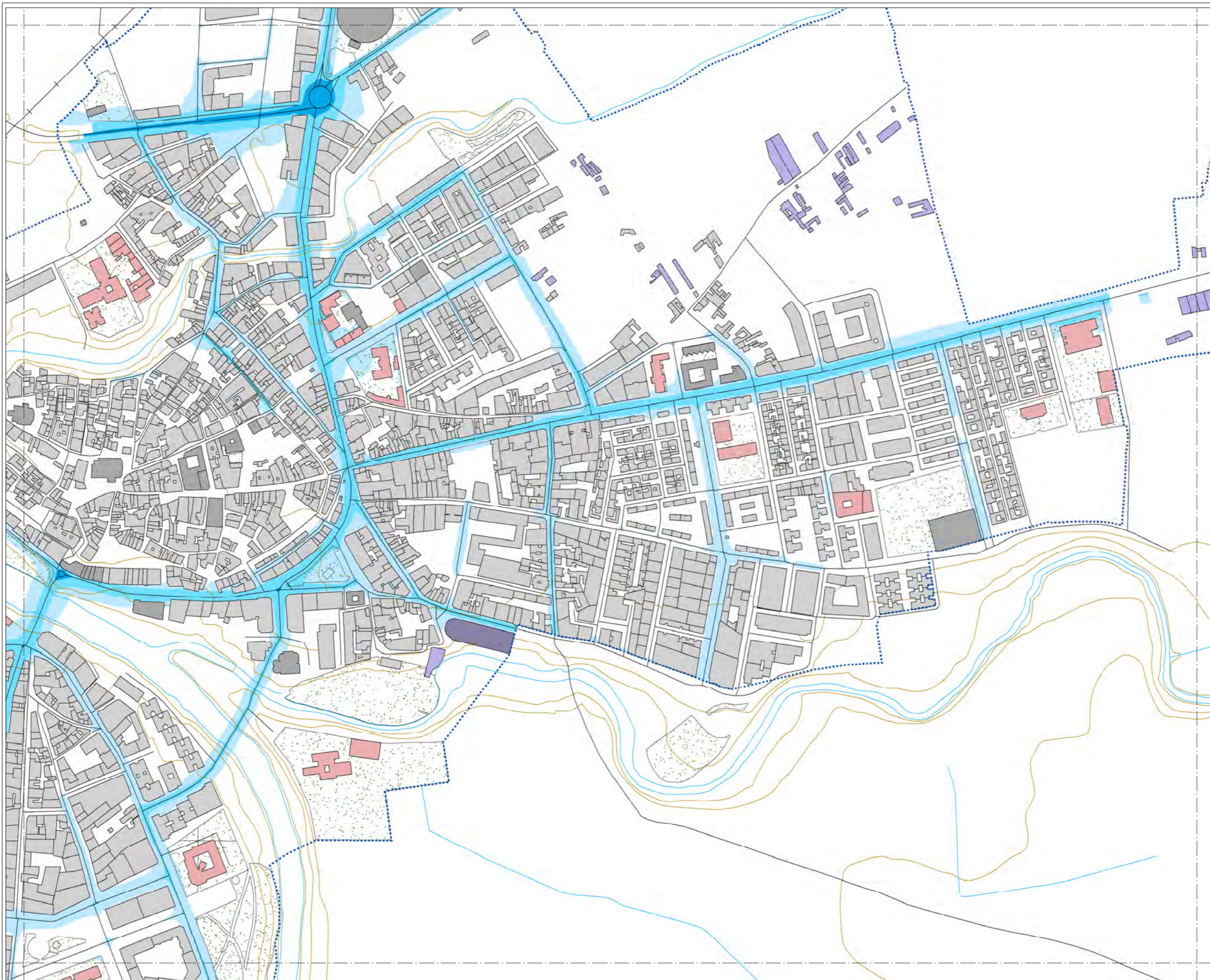
| | |
|--|---|
|  0-5 |  10-15 |
|  5-10 |  > 15 |

TIPOS DE EDIFICIOS

| |
|---|
|  Uso sanitario o docente |
|  Uso residencial |
|  Uso terciario |
|  Uso industrial |
|  Uso infraestructuras |

ELEMENTOS CARTOGRÁFICOS

| |
|---|
|  Término municipal |
|  Área de estudio |
|  Curva de nivel |
|  Curso fluvial |
|  Carretera |
|  Ferrocarril |
|  Zona verde |
|  Otros elementos |



**MAPA ESTRATÉGICO
DE RUIDO DE
ARANDA DE DUERO**

LEYENDA

**SUPERACIÓN DE LOS OBJETIVOS
DE CALIDAD ACÚSTICA EN
FUNCIÓN DE LA ZONIFICACIÓN
ACÚSTICA (dBA)**

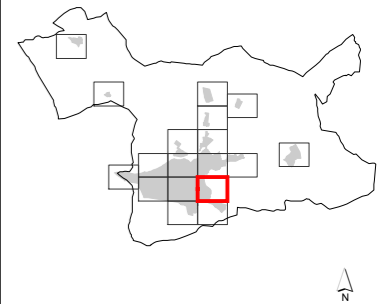
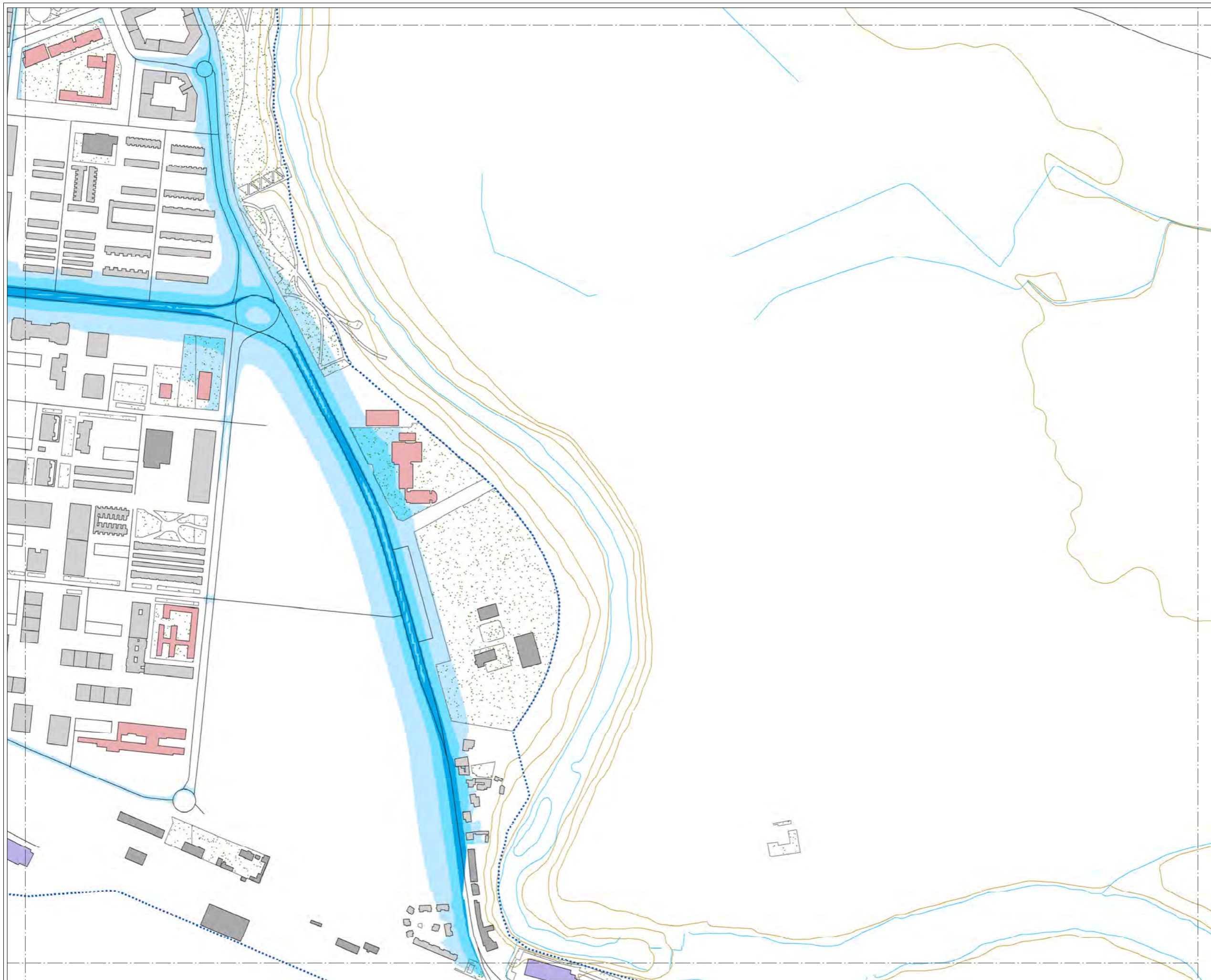
| | | | |
|--|------|--|-------|
| | 0-5 | | 10-15 |
| | 5-10 | | > 15 |

TIPOS DE EDIFICIOS

| | |
|--|-------------------------|
| | Uso sanitario o docente |
| | Uso residencial |
| | Uso terciario |
| | Uso industrial |
| | Uso infraestructuras |

ELEMENTOS CARTOGRÁFICOS

| | |
|--|-------------------|
| | Término municipal |
| | Área de estudio |
| | Curva de nivel |
| | Curso fluvial |
| | Carretera |
| | Ferrocarril |
| | Zona verde |
| | Otros elementos |



**MAPA ESTRATÉGICO
DE RUIDO DE
ARANDA DE DUERO**

LEYENDA

SUPERACIÓN DE LOS OBJETIVOS
DE CALIDAD ACÚSTICA EN
FUNCIÓN DE LA ZONIFICACIÓN
ACÚSTICA (dBA)

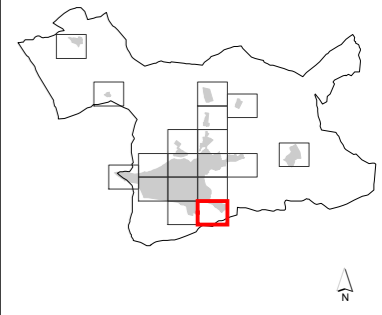
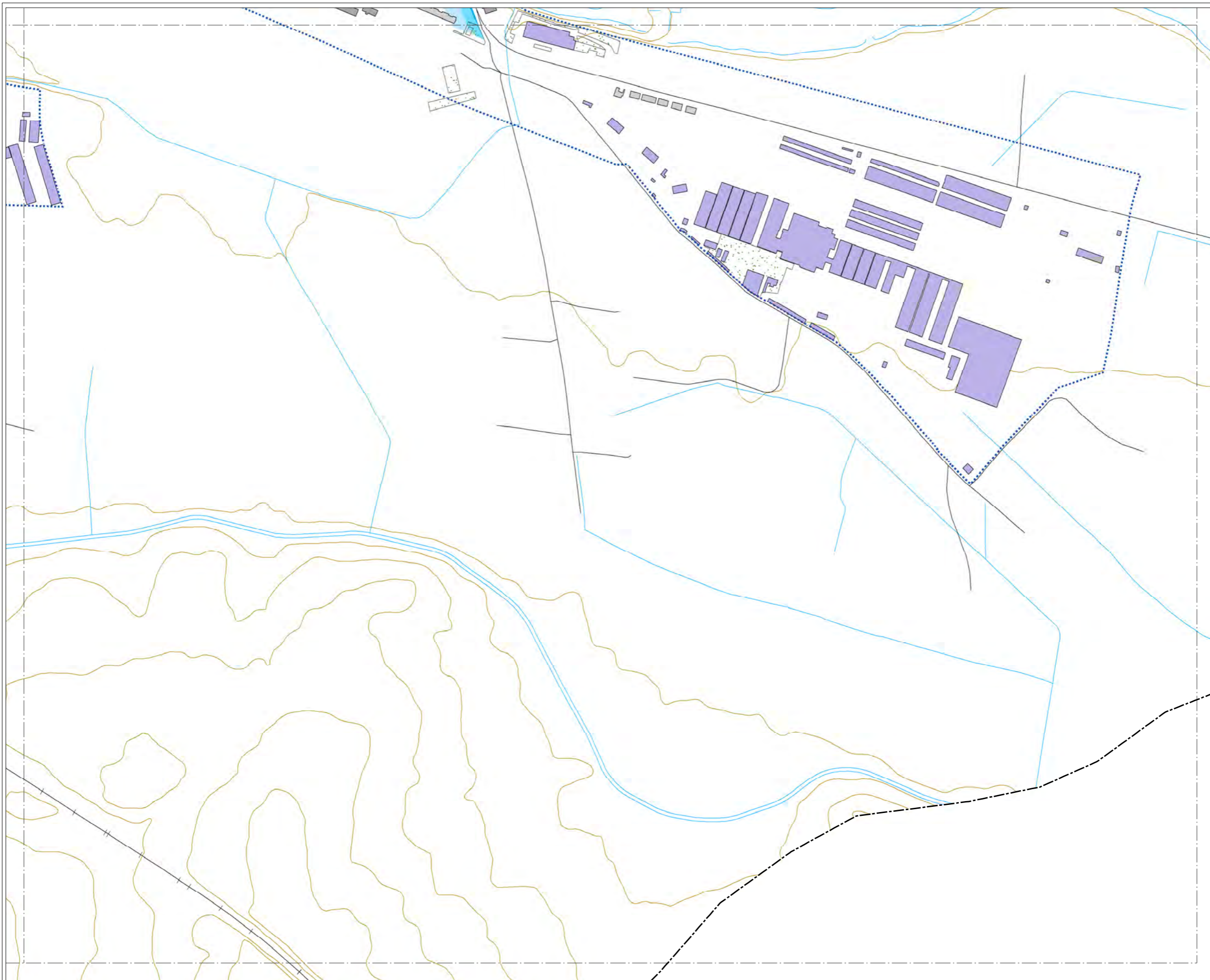
| | |
|------|-------|
| 0-5 | 10-15 |
| 5-10 | > 15 |

TIPOS DE EDIFICIOS

| | |
|-------------|-------------------------|
| Red | Uso sanitario o docente |
| Grey | Uso residencial |
| Dark Grey | Uso terciario |
| Purple | Uso industrial |
| Dark Purple | Uso infraestructuras |

ELEMENTOS CARTOGRÁFICOS

| | |
|-----------------------------|-------------------|
| Dashed line | Término municipal |
| Dotted line | Área de estudio |
| Yellow line | Curva de nivel |
| Blue line | Curso fluvial |
| Black line | Carretera |
| Black line with cross-ticks | Ferrocarril |
| Green stippled area | Zona verde |
| Black line | Otros elementos |








**MAPA ESTRATÉGICO
DE RUIDO DE
ARANDA DE DUERO**

LEYENDA









SUPERACIÓN DE LOS OBJETIVOS DE CALIDAD ACÚSTICA EN FUNCIÓN DE LA ZONIFICACIÓN ACÚSTICA (dBA)

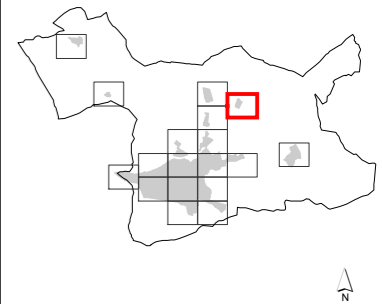
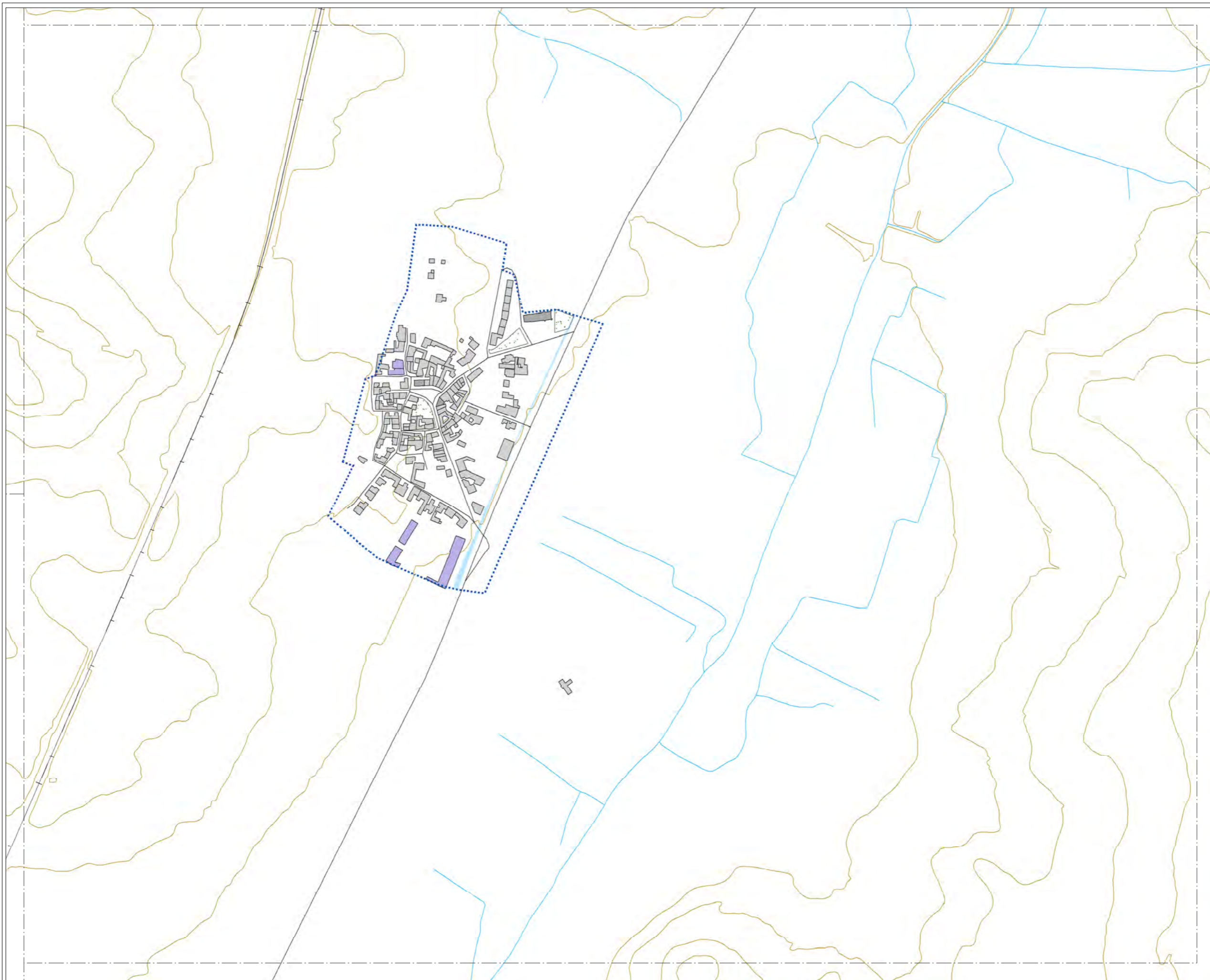
| | |
|--|---|
|  0-5 |  10-15 |
|  5-10 |  > 15 |

TIPOS DE EDIFICIOS

| |
|---|
|  Uso sanitario o docente |
|  Uso residencial |
|  Uso terciario |
|  Uso industrial |
|  Uso infraestructuras |

ELEMENTOS CARTOGRÁFICOS

| |
|---|
|  Término municipal |
|  Área de estudio |
|  Curva de nivel |
|  Curso fluvial |
|  Carretera |
|  Ferrocarril |
|  Zona verde |
|  Otros elementos |








**MAPA ESTRATÉGICO
DE RUIDO DE
ARANDA DE DUERO**

LEYENDA









**SUPERACIÓN DE LOS OBJETIVOS
DE CALIDAD ACÚSTICA EN
FUNCIÓN DE LA ZONIFICACIÓN
ACÚSTICA (dBA)**

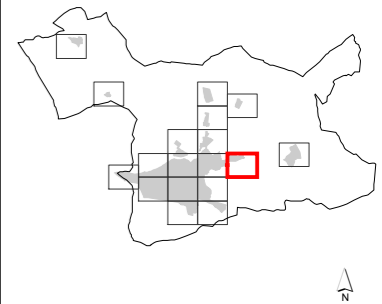
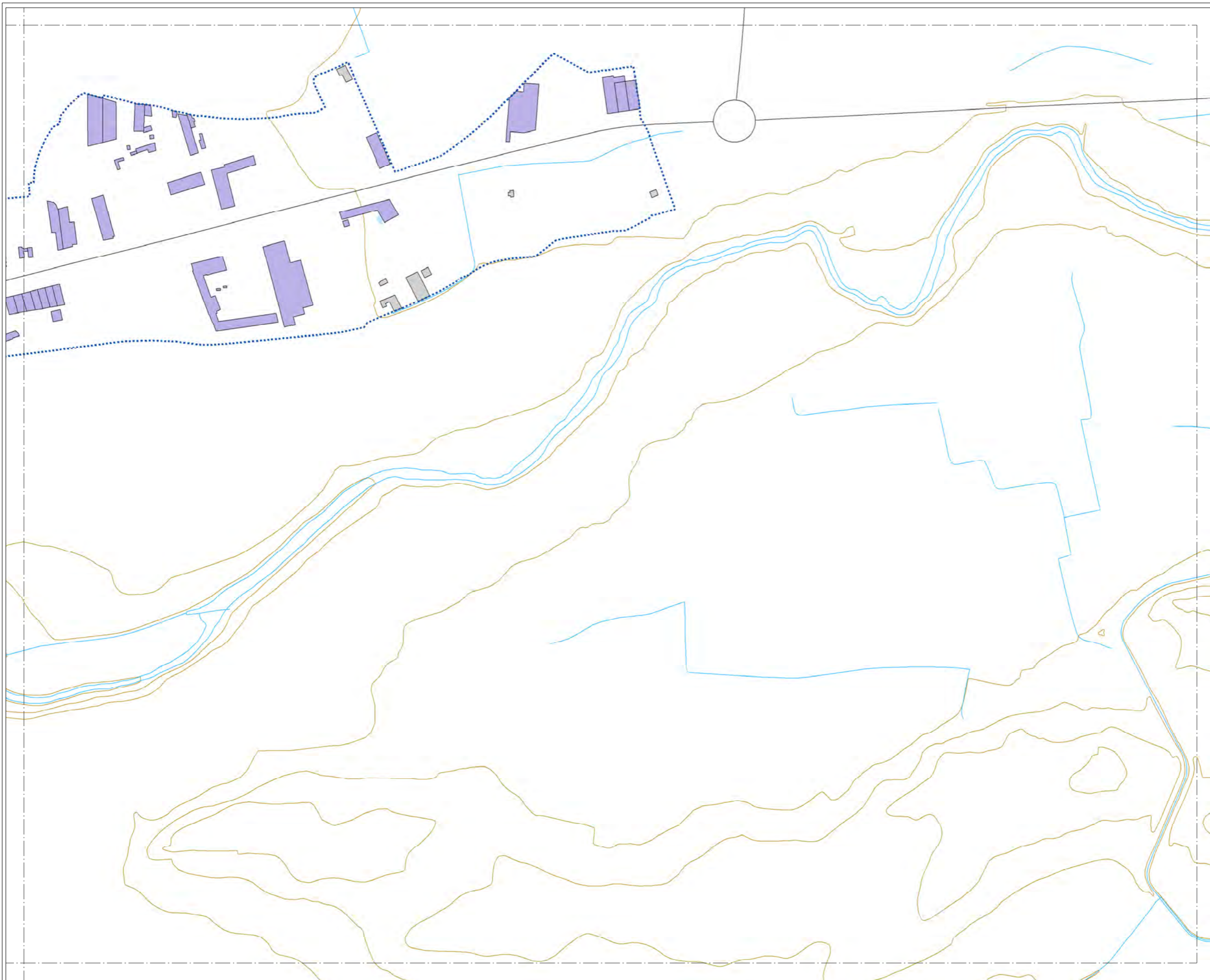
| | |
|--|---|
|  0-5 |  10-15 |
|  5-10 |  > 15 |

TIPOS DE EDIFICIOS

| |
|---|
|  Uso sanitario o docente |
|  Uso residencial |
|  Uso terciario |
|  Uso industrial |
|  Uso infraestructuras |

ELEMENTOS CARTOGRÁFICOS

| |
|---|
|  Término municipal |
|  Área de estudio |
|  Curva de nivel |
|  Curso fluvial |
|  Carretera |
|  Ferrocarril |
|  Zona verde |
|  Otros elementos |



**MAPA ESTRATÉGICO
DE RUIDO DE
ARANDA DE DUERO**

LEYENDA

**SUPERACIÓN DE LOS OBJETIVOS
DE CALIDAD ACÚSTICA EN
FUNCIÓN DE LA ZONIFICACIÓN
ACÚSTICA (dBA)**

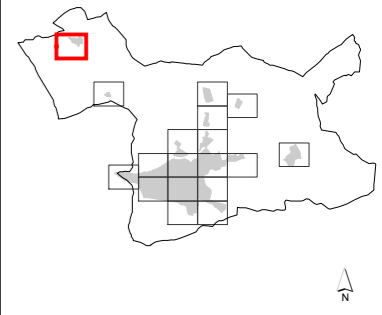
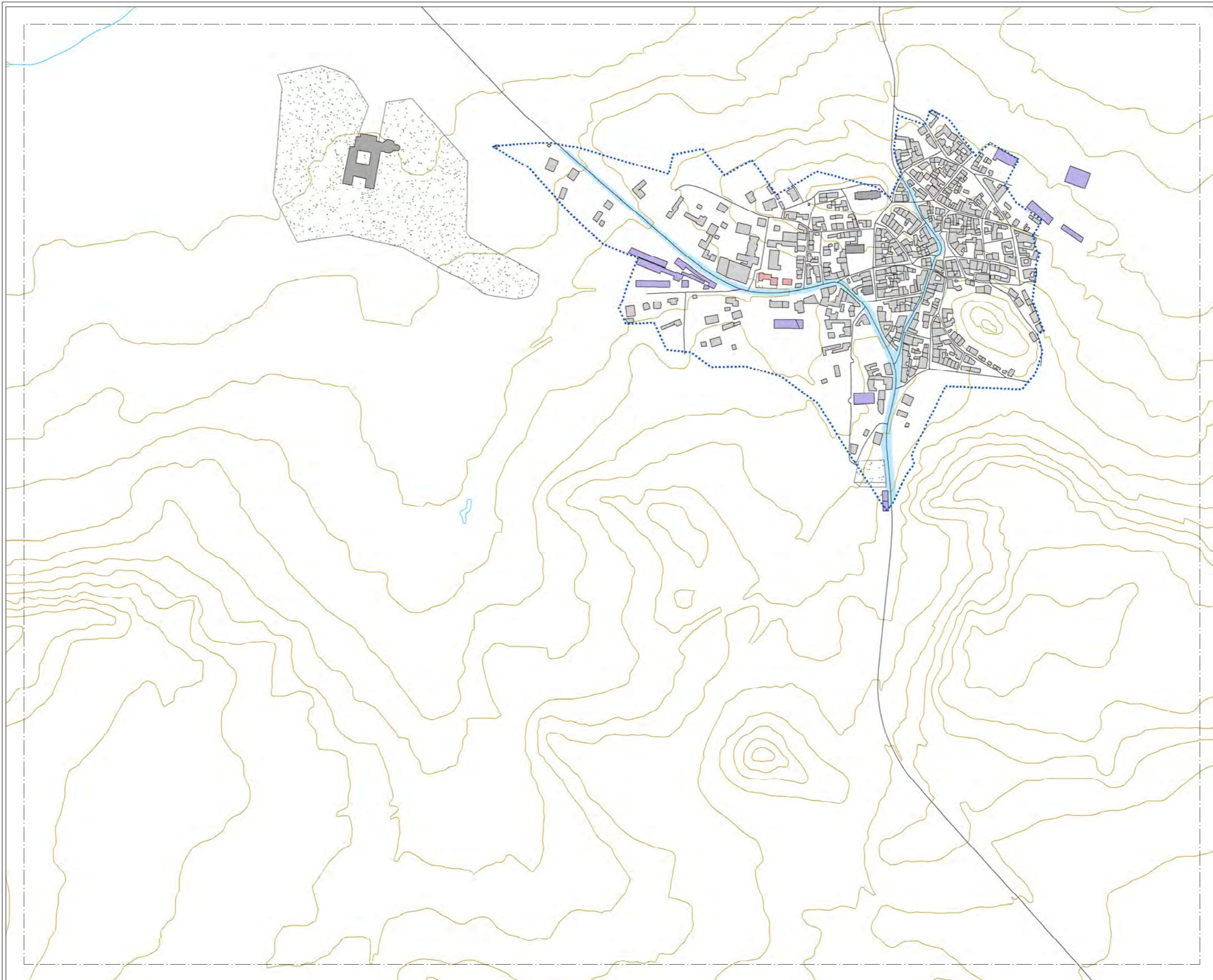
| | |
|------|-------|
| 0-5 | 10-15 |
| 5-10 | > 15 |

TIPOS DE EDIFICIOS

| | |
|----------------------|-------------------------|
| [Red square] | Uso sanitario o docente |
| [Grey square] | Uso residencial |
| [Dark grey square] | Uso terciario |
| [Purple square] | Uso industrial |
| [Dark purple square] | Uso infraestructuras |

ELEMENTOS CARTOGRÁFICOS

| | |
|----------------------|-------------------|
| [Dashed line] | Término municipal |
| [Dotted line] | Área de estudio |
| [Brown line] | Curva de nivel |
| [Blue line] | Curso fluvial |
| [Black line] | Carretera |
| [Cross symbol] | Ferrocarril |
| [Green hatched area] | Zona verde |
| [Thin black line] | Otros elementos |








**MAPA ESTRATÉGICO
DE RUIDO DE
ARANDA DE DUERO**

LEYENDA









**SUPERACIÓN DE LOS OBJETIVOS
DE CALIDAD ACÚSTICA EN
FUNCIÓN DE LA ZONIFICACIÓN
ACÚSTICA (dBA)**

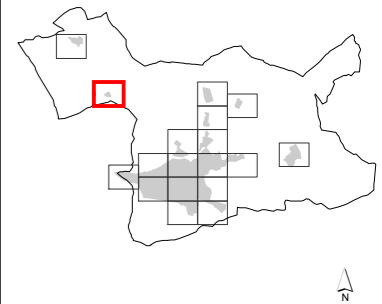
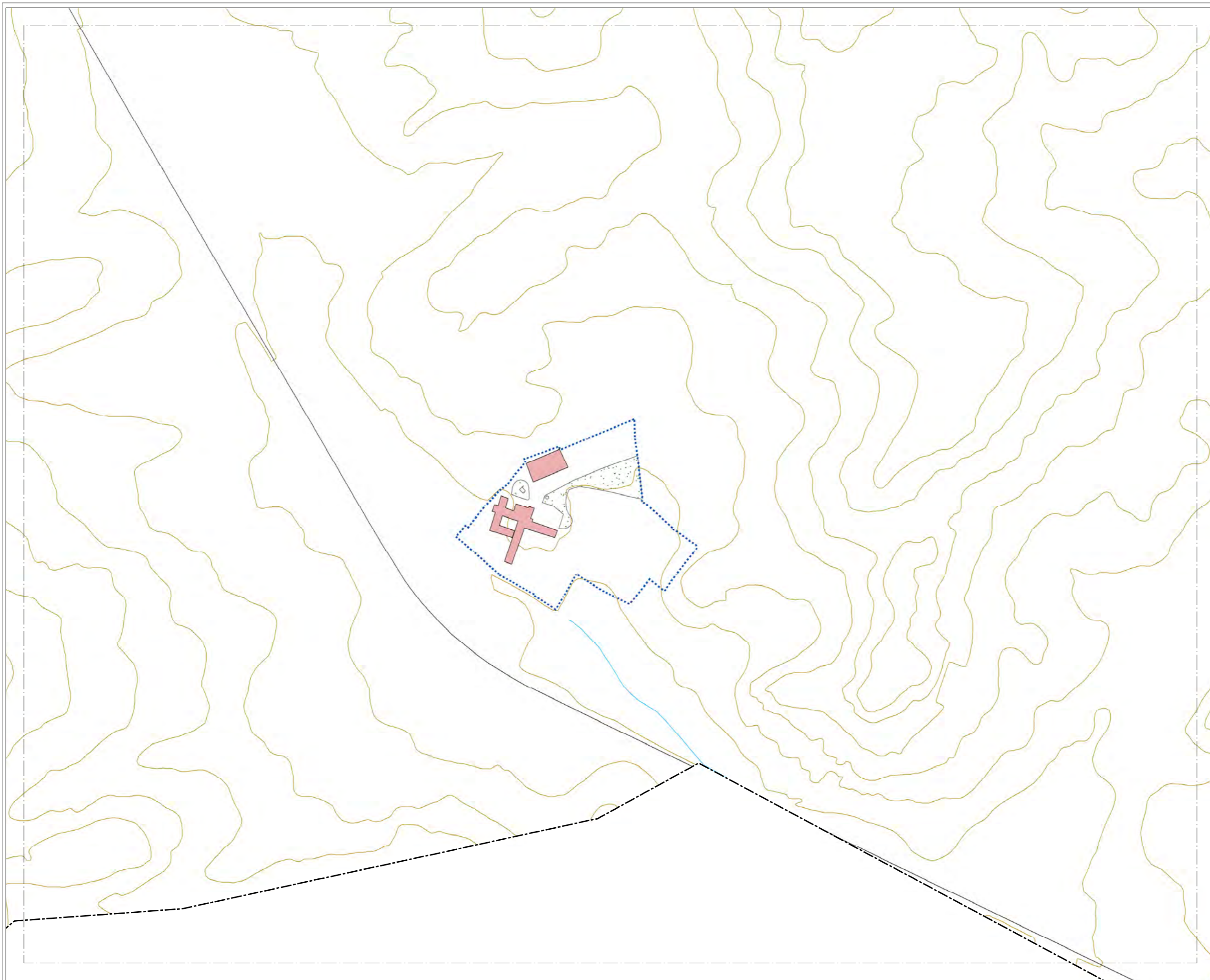
| | |
|--|---|
|  0-5 |  10-15 |
|  5-10 |  > 15 |

TIPOS DE EDIFICIOS

| |
|---|
|  Uso sanitario o docente |
|  Uso residencial |
|  Uso terciario |
|  Uso industrial |
|  Uso infraestructuras |

ELEMENTOS CARTOGRÁFICOS

| |
|---|
|  Término municipal |
|  Área de estudio |
|  Curva de nivel |
|  Curso fluvial |
|  Carretera |
|  Ferrocarril |
|  Zona verde |
|  Otros elementos |



**MAPA ESTRATÉGICO
DE RUIDO DE
ARANDA DE DUERO**

LEYENDA

SUPERACIÓN DE LOS OBJETIVOS
DE CALIDAD ACÚSTICA EN
FUNCIÓN DE LA ZONIFICACIÓN
ACÚSTICA (dBA)

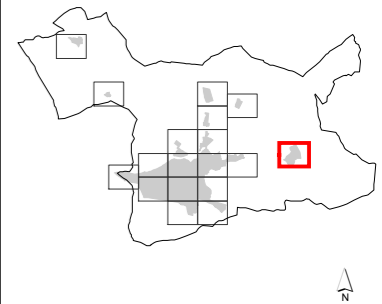
| | |
|------|-------|
| 0-5 | 10-15 |
| 5-10 | > 15 |

TIPOS DE EDIFICIOS

| | |
|-------------------|-------------------------|
| [Red box] | Uso sanitario o docente |
| [Grey box] | Uso residencial |
| [Dark grey box] | Uso terciario |
| [Purple box] | Uso industrial |
| [Dark purple box] | Uso infraestructuras |

ELEMENTOS CARTOGRÁFICOS

| | |
|-----------------------|-------------------|
| [Dashed line] | Término municipal |
| [Dotted line] | Área de estudio |
| [Brown line] | Curva de nivel |
| [Blue line] | Curso fluvial |
| [Black line] | Carretera |
| [Cross symbol] | Ferrocarril |
| [Green stippled area] | Zona verde |
| [Black line] | Otros elementos |



**MAPA ESTRATÉGICO
DE RUIDO DE
ARANDA DE DUERO**

LEYENDA

**SUPERACIÓN DE LOS OBJETIVOS
DE CALIDAD ACÚSTICA EN
FUNCIÓN DE LA ZONIFICACIÓN
ACÚSTICA (dBA)**

| | |
|------|-------|
| 0-5 | 10-15 |
| 5-10 | > 15 |

TIPOS DE EDIFICIOS

| | |
|--------------------|-------------------------|
| Red square | Uso sanitario o docente |
| Light grey square | Uso residencial |
| Dark grey square | Uso terciario |
| Purple square | Uso industrial |
| Dark purple square | Uso infraestructuras |

ELEMENTOS CARTOGRÁFICOS

| | |
|-----------------------------|-------------------|
| Dashed line | Término municipal |
| Dotted line | Área de estudio |
| Yellow line | Curva de nivel |
| Blue line | Curso fluvial |
| Black line | Carretera |
| Black line with cross-ticks | Ferrocarril |
| Green stippled area | Zona verde |
| Black line | Otros elementos |