



Ilmo. Ayuntamiento de Aranda de Duero

REVISIÓN Y ADAPTACIÓN DEL PLAN GENERAL DE ORDENACIÓN URBANA DE ARANDA DE DUERO (BURGOS)

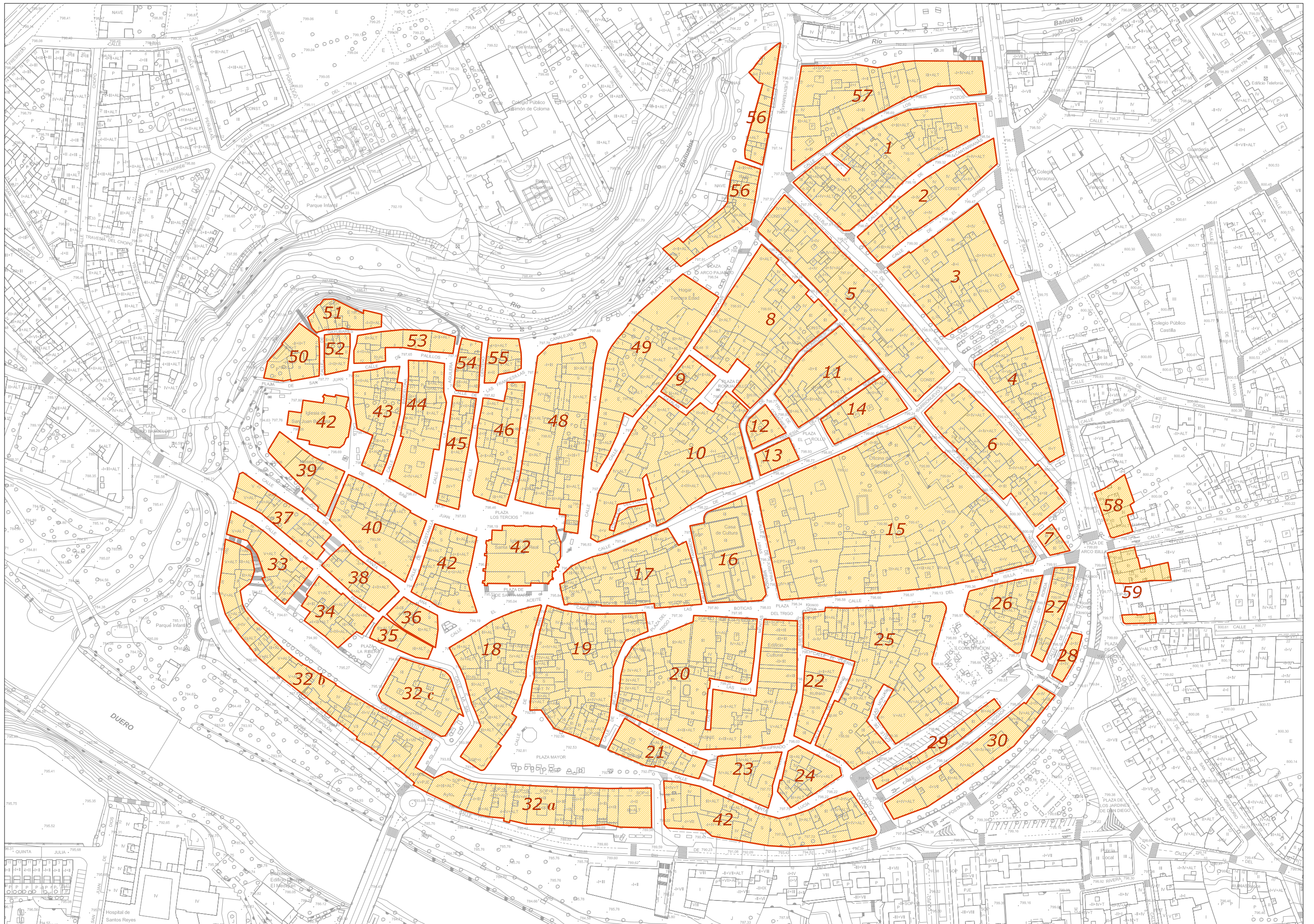
TOMO II-2





DN-NU NORMATIVA URBANÍSTICA

DOCUMENTO DE APROBACIÓN DEFINITIVA
MARZO 2023










C. ANDRÉS + LL.MASIÁ S.L.P.








Dirección postal	Parcela catastral	IMAGEN	Parámetros de la edificación						Uso existente				Estado conservación	Zona de ordenanza	PECH	Altura	Otra protección	Protección					Ámbito de rehabilitación				
			Superficie (m ²)		Edificabilidad ad m ² /m ²	Ocupación		Altura nºplantas	Específico	Planta baja		Plantas superiores						Zona ordenanza	Altura	Edificio catalogado	Grado protección	Protección arqueológica			Ficha		
			Parcela	Construida		m ²	%			fachada principal	fachada posterior	uso principal														otros usos	
C/ San Francisco 27	30407-01		441	3.093	7,01	441	100,00	VI	residencial colectiva	comercial	garaje	vivienda		bueno	5.1.2 Casco	D	4		R-CH-3	6	NO						
C/ Pozos 24	30407-02		521	2097	4,02	521	100,00	V+ALT	residencial colectiva	local sin uso	garaje	vivienda		bueno	5.1.2 Casco	D	3		R-CH-3	5	NO						
C/ Cantarranas 17	30407-03		128		0,00		0,00		solar					solar	5.1.2 Casco	D	3		R-CH-2	3	NO						
C/ Cantarranas 15	30407-04		137		0,00		0,00		solar					solar	5.1.2 Casco	D	3		R-CH-2	3	NO						
C/ Cantarranas 13	30407-05		89		0,00		0,00		solar					solar	5.1.2 Casco	D	3		R-CH-2	3	NO						
C/ Cantarranas 11	30407-06		136	265	1,95	95	69,85	III+ALT	residencial unifamiliar	garaje		vivienda		bueno	5.1.2 Casco	D	3		R-CH-2	3	NO						
C/ Cantarranas 9	30407-07		131	210	1,60	72	54,96	II+ALT	residencial unifamiliar	vivienda		vivienda		bueno	5.1.2 Casco	D	3		R-CH-2	3	NO						
C/ Cantarranas 7	30407-08		92	205	2,23	59	64,13	III	residencial unifamiliar	vivienda		vivienda		nueva	5.1.2 Casco	D	3		R-CH-2	3	NO						
C/ Cantarranas 5	30407-09		93	219	2,35	93	100,00	III	residencial unifamiliar	garaje		vivienda		nueva	5.1.2 Casco	D	3		R-CH-2	3	NO						



Dirección postal	Parcela catastral	IMAGEN	Parámetros de la edificación						Uso existente				Estado conservación	PECH			Otra protección	Protección					Ámbito de rehabilitación				
			Superficie (m ²)		Edificabilidad ad m ² /m ²	Ocupación		Altura nºplantas	Específico	Planta baja		Plantas superiores		Zona de ordenanza	Grado protección	Altura		Zona ordenanza	Altura	Edificio catalogado	Grado protección	Protección arqueológica			Ficha		
			Parcela	Construida		m ²	%			fachada principal	fachada posterior	uso principal														otros usos	
C/ Cantarranas 3	30407-10		89	144	1,62	62	69,66	II+ALT	residencial unifamiliar	vivienda		vivienda		mal estado	5.1.2 Casco	D	3		R-CH-2	3	NO						
C/ Cantarranas 1	30407-33		45	90	2,00	45	100,00	II	residencial unifamiliar	vivienda		vivienda		mal estado	5.1.2 Casco	D	3		R-CH-2	3	NO						
C/ San Antonio 24	30407-11		227	836	3,68	227	100,00	IV	residencial colectiva	garaje	garaje	vivienda		bueno	5.1.2 Casco	D	4		R-CH-3	4	NO						
C/ San Antonio 26	30407-12		393	1742	4,43	393	100,00	-I+IV+ALT	residencial colectiva	garaje	garaje	vivienda		nueva	5.1.2 Casco	D	4		R-CH-3	4	NO						
C/ San Antonio 28	30407-13		50	107	2,14	50	100,00	II	residencial unifamiliar	vivienda		vivienda		rehabilitada	5.1.2 Casco	D	4		R-CH-2	3	NO						
C/ San Antonio 30	30407-14		49	113	2,31	49	100,00	II+ALT	residencial unifamiliar	vivienda		vivienda		rehabilitada	5.1.2 Casco	D	4		R-CH-2	3	NO						
C/ Pozos 2	30407-15		44	136	3,09	44	100,00	III	residencial unifamiliar	vivienda	garaje	vivienda		bueno	5.1.2 Casco	D	4		R-CH-2	3	NO						
C/ Pozos 4	30407-16		69	225	3,26	69	100,00	III+ALT	residencial unifamiliar	garaje		vivienda		nueva	5.1.2 Casco	D	3		R-CH-2	3	NO						
C/ Pozos 6	30407-17		79	275	3,48	79	100,00	III+ALT	residencial colectiva	vivienda		vivienda		nueva	5.1.2 Casco	D	3		R-CH-2	3	NO						











Dirección postal	Parcela catastral	IMAGEN	Parámetros de la edificación						Uso existente				Estado conservación	Zona de ordenanza	PECH			Otra protección	Protección					Ámbito de rehabilitación			
			Superficie (m ²)		Edificabilidad ad m ² /m ²	Ocupación		Altura nºplantas	Específico	Planta baja		Plantas superiores			Zona de ordenanza	Grado protección	Altura		Zona ordenanza	Altura	Edificio catalogado	Grado protección	Protección arqueológica			Ficha	
			Parcela	Construida		m ²	%			fachada principal	fachada posterior	uso principal															otros usos
C/ Pozos 10	30407-23		44	108	2,45	44	100,00	II+ALT	residencial unifamiliar						5.1.2 Casco	D	3		R-CH-2	3	NO						
C/ Pozos 12	30407-24		55	97	1,76	55	100,00	II	residencial unifamiliar	vivienda		vivienda	mal estado	5.1.2 Casco	D	3		R-CH-2	3	NO							
C/ Pozos 14	30407-25		79	114	1,44	63	79,75	II	residencial unifamiliar	vivienda		vivienda	mal estado	5.1.2 Casco	D	3		R-CH-2	3	NO							
C/ Pozos 16	30407-26		116		0,00		0,00		solar				solar	5.1.2 Casco	D	3		R-CH-2	3	NO							
C/ Pozos 18	30407-27		113	318	2,81	113	100,00	III	residencial colectiva	garaje		vivienda	nueva	5.1.2 Casco	D	3		R-CH-2	3	NO							
C/ Pozos 20	30407-28		131	355	2,71	131	100,00	III	residencial unifamiliar	garaje		vivienda	nueva	5.1.2 Casco	D	3		R-CH-2	3	NO							
C/ Pozos 22	30407-30		241	1060	4,40	241	100,00	-I+III+ALT	residencial colectiva	vivienda		vivienda	nueva	5.1.2 Casco	D	3		R-CH-2	3	NO							







Dirección postal	Parcela catastral	IMAGEN	Parámetros de la edificación						Uso existente				Estado de conservación	PECH			Otra protección	Protección					Ámbito de rehabilitación				
			Superficie (m ²)		Edificabilidad m ² /m ²	Ocupación		Altura nº plantas	Específico	Planta baja		Plantas superiores		Zona de ordenanza	Grado protección	Altura		Zona ordenanza	Altura	Edificio catalogado	Grado protección	Protección arqueológica			Ficha		
			Parcela	Construida		m ²	%			fachada principal	fachada posterior	uso principal														otros usos	
C/ Carro 15	30405-01		307	1.634	5,32	307	100,00	-I+IV+ALT	residencial colectiva	comercio	garaje	vivienda		nueva	5.1.2 Casco	D	4		R-CH-3	4	NO						
C/ Carro 13	30405-03		57	156	2,74	57	100,00	III	residencial unifamiliar	vivienda		vivienda		bueno	5.1.2 Casco	D	4		R-CH-3	4	NO						
C/ Carro 11	30405-05		85	475	5,59	85	100,00	-I+IV	residencial colectiva	terciario		vivienda		nueva	5.1.2 Casco	D	4		R-CH-3	4	NO						
C/ Carro 9	30405-06		255		0,00		0,00	IV	residencial colectiva					en construcción	5.1.2 Casco	D	3		R-CH-3	4	NO						
C/ Carro 9B	30405-08		51		0,00		0,00	IV	residencial colectiva					en construcción	5.1.2 Casco	D	3		R-CH-3	4	NO						
C/ Carro 7	30405-11		454	2.067	4,55	454	100,00	-I+IV	residencial colectiva	vivienda	vivienda	vivienda		nueva	5.1.2 Casco	D	3		R-CH-3	4	NO						
C/ Carro 5	30405-12		128	393	3,07	128	100,00	III	residencial colectiva	vivienda	garaje	vivienda		nueva	5.1.2 Casco	D	3		R-CH-3	3	NO						
C/ Carro 3	30405-13		63	57	0,90	63	100,00	I	residencial unifamiliar	vivienda				mal estado	5.1.2 Casco	D	3		R-CH-2	3	NO						
C/ San Antonio 18	30405-14		152	675	4,44	152	100,00	-I+III+ALT	residencial colectiva	garaje	garaje	vivienda		nueva	5.1.2 Casco	D	3		R-CH-2	3	NO						



Dirección postal	Parcela catastral	IMAGEN	Parámetros de la edificación						Uso existente				Estado de conservación	PECH			Otra protección	Protección					Ámbito de rehabilitación				
			Superficie (m ²)		Edificabilidad m ² /m ²	Ocupación		Altura nº plantas	Específico	Planta baja		Plantas superiores		Zona de ordenanza	Grado protección	Altura		Zona ordenanza	Altura	Edificio catalogado	Grado protección	Protección arqueológica			Ficha		
			Parcela	Construida		m ²	%			fachada principal	fachada posterior	uso principal											otros usos				
C/ San Antonio 20	30405-15		62	186	3,00	62	100,00	II	residencial unifamiliar	vivienda		vivienda		mal estado	5.1.2 Casco	D	3		R-CH-2	3	NO						
C/ San Antonio 22	30405-25		85	170	2,00	85	100,00	II	residencial unifamiliar	garaje	garaje	vivienda		bueno	5.1.2 Casco	D	3		R-CH-2	3	NO						
C/ Cantarranas 4	30405-17		110	349	3,17	110	100,00	III	residencial colectiva	garaje		vivienda		nueva	5.1.2 Casco	D	3		R-CH-2	3	NO						
C/ Cantarranas 6	30405-18		70	56	0,80	70	100,00	III	residencial colectiva	garaje		vivienda		nueva	5.1.2 Casco	D	3		R-CH-2	3	NO						
C/ Cantarranas 18	30405-23		68	324	4,76	68	100,00	IV	residencial colectiva	garaje		vivienda		mal estado	5.1.2 Casco	D	3		R-CH-3	4	NO				ámbito de rehabilitación	AR1	






Dirección postal	Parcela catastral	IMAGEN	Parámetros de la edificación					Uso existente						Estado conservación	Zona de ordenanza	PECH	Otra protección	Protección					Ámbito de rehabilitación					
			Superficie (m ²)		Edificabilidad m ² /m ²	Ocupación		Altura nºplantas	Específico	Planta baja		Plantas superiores						Zona de ordenanza	Grado protección	Altura	Zona ordenanza	Altura			Edificio catalogado	Grado protección	Protección arqueológica	Ficha
			Parcela	Construida		m ²	%			fachada principal	fachada posterior	uso principal	otros usos															
C/ San Francisco 21 C/ del Carro	30390-01		480	2.482	5,17	480	100,00	-I+IV -I+III	residencial colectiva	comercio	garaje	vivienda		nueva	5.1.2 Casco	D	4		R-CH-3	4 3	NO		Protección preventiva					
C/ San Francisco 17 C/ San Antonio 14	30390-03		842	3.921	4,66	842	100,00	-II+IV+ALT -II+III	residencial colectiva	comercio	garaje	vivienda		nueva	5.1.2 Casco	D C1	4		R-CH-3 R-CH-2	4 3	NO		Protección preventiva					
C/ San Francisco 15 Pza. San Antonio	30390-05		428	2.712	6,34	428	100,00	IV+ALT III+ALT	residencial colectiva	comercio	garaje	vivienda		nueva	5.1.2 Casco	D	4 3		R-CH-3	4 3	NO		Protección preventiva					
Pza. San Antonio 3	30390-07		104	313	3,01	104	100,00	III	residencial unifamiliar	garaje		vivienda		bueno	5.1.2 Casco	C1			R-CH-2	3	SI	ambiental	Protección preventiva	109				
Pza. San Antonio 4	30390-08		158	583	3,69	158	100,00	-I+III	residencial colectiva	garaje		vivienda		bueno	5.1.2 Casco	C1			R-CH-2	3	SI	ambiental	Protección preventiva	110				
Pza. San Antonio 5	30390-09		166	290	1,75	166	100,00	III	terciario	comercio		vivienda		bueno	5.1.2 Casco	D	3		R-CH-2	3	SI	ambiental	Protección preventiva	111				
Pza. San Antonio 6	30390-10		115	329	2,86	115	100,00	III	residencial unifamiliar	comercio	comercio	oficina		bueno	5.1.2 Casco	C2			R-CH-2	3	SI	ambiental	Protección preventiva	112				
C/ San Antonio 10	30390-11		106	264	2,49	106	100,00	III	residencial unifamiliar	comercio		vivienda		bueno	5.1.2 Casco	D	3		R-CH-2	3	NO		Protección preventiva					
C/ San Antonio 12	30390-12		181	460	2,54	181	100,00	III	residencial colectiva	garaje		vivienda		bueno	5.1.2 Casco	D	3		R-CH-2	3	NO		Protección preventiva					



Dirección postal	Parcela catastral	IMAGEN	Parámetros de la edificación						Uso existente				Estado conservación	PECH			Otra protección	Protección					Ámbito de rehabilitación			
			Superficie (m ²)		Edificabilidad m ² /m ²	Ocupación		Altura nºplantas	Específico	Planta baja		Plantas superiores		Zona de ordenanza	Grado protección	Altura		Zona ordenanza	Altura	Edificio catalogado	Grado protección	Protección arqueológica			Ficha	
			Parcela	Construida		m ²	%			fachada principal	fachada posterior	uso principal														otros usos
C/ San Antonio 16	30390-14		297	1.453	4,89	297	100,00	-I+III	residencial colectiva	comercio	garaje	vivienda		nueva	5.1.2 Casco	D	3		R-CH-2	3	NO		Protección preventiva			
C/ Carro 2	30390-17		264	1.185	4,49	247	93,56	IV	residencial colectiva	garaje		vivienda		bueno	5.1.2 Casco	D	3		R-CH-3	3	NO		Protección preventiva			












Dirección postal	Parcela catastral	IMAGEN	Parámetros de la edificación						Uso existente				Estado conservación	PECH			Otra protección	Protección					Ámbito de rehabilitación			
			Superficie (m ²)		Edificabilidad m ² /m ²	Ocupación		Altura nº plantas	Específico	Planta baja		Plantas superiores		Zona de ordenanza	Grado protección	Altura		Zona ordenanza	Altura	Edificio catalogado	Grado protección	Protección arqueológica			Ficha	
			Parcela	Construida		m ²	%			fachada principal	fachada posterior	uso principal														otros usos
C/ San Francisco 13	30382-01		219	840	3,84	219	100,00	IV	residencial colectiva	comercio	comercio	vivienda		bueno	5.1.2 Casco	C1	4		R-CH-2	4	SI	ambiental		108		
																					cornisa		RC21			
C/ San Francisco 11	30382-02		110	516	4,69	100	90,91	IV	residencial colectiva	comercio		vivienda		bueno	5.1.2 Casco	D	4		R-CH-2	4	SI	cornisa		RC20		
C/ San Francisco 9	30382-03		105	428	4,08	105	100,00	III	residencial colectiva	comercio		vivienda		mal estado	5.1.2 Casco	D	4		R-CH-2	3	SI	ambiental		107	ámbito de rehabilitación	AR2
																					cornisa		RC19			
C/ San Francisco 7	30382-04		103	295	2,86	103	100,00	III	residencial colectiva	comercio		vivienda		mal estado	5.1.2 Casco	D	4		R-CH-2	3	SI	ambiental		106		
C/ San Francisco 5	30382-05		109	526	4,83	109	100,00	-I+IV+ALT	residencial colectiva	local sin uso		vivienda		bueno	5.1.2 Casco	D	4		R-CH-2	4	NO					
C/ San Francisco 3	30382-06		50	150	3,00	50	100,00	II+ALT	terciario	comercio		comercio		bueno	5.1.2 Casco	D	4		R-CH-2	4	NO					
C/ San Francisco 1	30382-07		534	2045	3,83	534	100,00	IV	terciario	terciario		comercio		rehabilitada	5.1.2 Casco	D	4		R-CH-3	4*	SI	estructural		105		
C/ San Antonio 4	30382-10		90	353	3,92	90	100,00	IV+T	residencial colectiva	comercio		vivienda		bueno	5.1.2 Casco	D	4		R-CH-2	4	NO					
C/ San Antonio 6	30382-11		57	204	3,58	57	100,00	III	residencial colectiva	comercio		vivienda		mal estado	5.1.2 Casco	D	4		R-CH-2	4	NO					
Pza San Antonio 2	30382-12		583	3713	6,37	583	100,00	-I+VII+ALT	residencial colectiva	comercio	local sin uso	vivienda		bueno	5.1.2 Casco	D	4		R-CH-3	5	NO					

Dirección postal	Parcela catastral	IMAGEN	Parámetros de la edificación					Uso existente						Estado conservación	Zona de ordenanza	PECH Grado protección	Altura	Otra protección	Protección					Ámbito de rehabilitación	
			Superficie (m ²)		Edificabilidad ad m ² /m ²	Ocupación		Altura nºplantas	Específico	Planta baja		Plantas superiores							Zona ordenanza	Altura	Edificio catalogado	Grado protección	Protección arqueológica		
			Parcela	Construida		m ²	%			fachada principal	fachada posterior	uso principal	otros usos												
C/ San Antonio 39	29393-01		135		0,00		0,00	IV+ALT	residencial colectiva	local sin uso	local sin uso	vivienda		construcción	5.1.2 Casco	D	4		R-CH-3	4	NO		Protección integral trazado de la muralla y su entorno		
C/ San Antonio 37	29393-02		227	994	4,38	227	100,00	IV	residencial colectiva	comercio		vivienda		bueno	5.1.2 Casco	D	4		R-CH-3	4	NO		Protección integral trazado de la muralla y su entorno		
c/ San Antonio 35	29393-03		152	731	4,81	152	100,00	V	residencial colectiva	garaje		vivienda		bueno	5.1.2 Casco	D	4		R-CH-3	4	NO		Protección integral trazado de la muralla y su entorno		
C/ Puerta Nueva 46	29393-04		253	1470	5,81	253	100,00	-I+V	residencial colectiva	vivienda	garaje	vivienda		nueva	5.1.2 Casco	D	4		R-CH-3	4	NO		Protección integral trazado de la muralla y su entorno		
C/ San Antonio 33	29393-05		296	1287	4,35	296	100,00	-I+IV+ALT	residencial colectiva	garaje	garaje	vivienda		bueno	5.1.2 Casco	D	4		R-CH-3	4	NO		Protección integral trazado de la muralla y su entorno		
C/ San Antonio 31B	29393-33		139	715	5,14	139	100,00	-I+IV+ALT	residencial colectiva	local sin uso		vivienda		nueva	5.1.2 Casco	D	4		R-CH-3	4	NO		Protección integral trazado de la muralla y su entorno		
C/ San Antonio 31	29393-06		138		0,00		0,00		solar					solar	5.1.2 Casco	D	4		R-CH-3	4	NO		Protección integral trazado de la muralla y su entorno		
C/ San Antonio 29	29393-07		231	1044	4,52	231	100,00	IV	residencial colectiva	garaje		vivienda		nueva	5.1.2 Casco	D	4		R-CH-3	4	NO		Protección integral trazado de la muralla y su entorno		
C/ San Antonio 27	29393-08		106	311	2,93	90	84,91	III+ALT	residencial colectiva	garaje		vivienda		mal estado	5.1.2 Casco	D	4		R-CH-2	4	NO		Protección integral trazado de la muralla y su entorno		


Dirección postal	Parcela catastral	IMAGEN	Parámetros de la edificación					Uso existente						Estado conservación	Zona de ordenanza	PECH Grado protección	Altura	Otra protección	Protección					Ámbito de rehabilitación	
			Superficie (m ²)		Edificabilidad ad m ² /m ²	Ocupación		Altura nºplantas	Específico	Planta baja		Plantas superiores							Zona ordenanza	Altura	Edificio catalogado	Grado protección	Protección arqueológica		
			Parcela	Construida		m ²	%			fachada principal	fachada posterior	uso principal	otros usos												
C/ San Antonio 25	29393-09		343	1952	5,69	343	100,00	-I+IV+ALT	residencial colectiva	comercio	garaje	vivienda		nueva	5.1.2 Casco	D	4		R-CH-3	4	NO		Protección integral trazado de la muralla y su entorno		
C/ San Antonio 23	29393-12		219	1135	5,18	219	100,00	-I+IV	residencial colectiva	garaje		vivienda		nueva	5.1.2 Casco	D	4		R-CH-3	4	NO		Protección integral trazado de la muralla y su entorno		
C/ San Antonio 21	29393-13		121	574	4,74	121	100,00	-I+IV	residencial colectiva	local sin uso		vivienda		nueva	5.1.2 Casco	D	4		R-CH-3	4	NO		Protección integral trazado de la muralla y su entorno		
C/ San Antonio 19	29393-14		61	235	3,85	61	100,00	III	residencial colectiva	comercio		vivienda		bueno	Bodegas Subterráneas	D	4		R-CH-3	4	NO		Protección integral trazado de la muralla y su entorno		
C/ San Antonio 17	29393-15		393	2131	5,42	393	100,00	-I+IV	residencial colectiva	local sin uso	local sin uso	vivienda		nueva	5.1.2 Casco	D	4	Bodega subterránea	R-CH-3	4	NO		Protección integral trazado de la muralla y su entorno		
C/ San Antonio 15	29393-17		60		0,00		0,00	IV	residencial colectiva	local sin uso		vivienda		construcción	5.1.2 Casco	D	4		R-CH-3	4	NO		Protección integral trazado de la muralla y su entorno		
C/ Barrio Nuevo 41	29393-18		123		0,00		0,00	IV	residencial colectiva	local sin uso		vivienda		construcción	5.1.2 Casco	D	4		R-CH-3	4	NO		Protección integral trazado de la muralla y su entorno		
C/ Barrio Nuevo 39	29393-19		64	215	3,36	64	100,00	III	residencial unifamiliar	comercio		vivienda	comercio	bueno	5.1.2 Casco	D	3	Bodega subterránea	R-CH-3	3	NO		Protección integral trazado de la muralla y su entorno		
C/ Puerta Nueva 28	29393-23		179	574	3,21	165	92,18	III	residencial colectiva	local sin uso	garaje	vivienda		nueva	5.1.2 Casco	D	3	Bodega subterránea	R-CH-2	3	NO		Protección integral trazado de la muralla y su entorno		










Dirección postal	Parcela catastral	IMAGEN	Parámetros de la edificación						Uso existente				Estado conservación	Zona de ordenanza	PECH		Otra protección	Protección					Ámbito de rehabilitación				
			Superficie (m ²)		Edificabilidad m ² /m ²	Ocupación		Altura nºplantas	Específico	Planta baja		Plantas superiores			Zona de ordenanza	Grado protección		Altura	Zona ordenanza	Altura	Edificio catalogado	Grado protección			Protección arqueológica	Ficha	
			Parcela	Construida		m ²	%			fachada principal	fachada posterior	uso principal															otros usos
C/ Puerta Nueva 34	29393-26		117	262	2,24	95	81,20	III+ALT	residencial unifamiliar	garaje		vivienda		bueno	5.1.2 Casco	D	3		R-CH-2	3	NO		Protección integral trazado de la muralla y su entorno				
C/ Puerta Nueva 38	29393-28		55	202	3,67	55	100,00	III	residencial colectiva	local sin uso		vivienda		nueva	5.1.2 Casco	D	3		R-CH-2	3	NO		Protección integral trazado de la muralla y su entorno				
C/ Puerta Nueva 40	29393-29		47	94	2,00	47	100,00	II	residencial unifamiliar	vivienda		vivienda		mal estado	5.1.2 Casco	D	3		R-CH-2	3	NO		Protección integral trazado de la muralla y su entorno				
C/ Puerta Nueva 42	29393-30		42	84	2,00	42	100,00	II	residencial unifamiliar	vivienda		vivienda		mal estado	5.1.2 Casco	D	3		R-CH-2	3	NO		Protección integral trazado de la muralla y su entorno				
C/ Puerta Nueva 48	29393-32		150	797	5,31	150	100,00	IV	residencial colectiva	comercio	local sin uso	vivienda		bueno	5.1.2 Casco	D	4		R-CH-3	4	NO		Protección integral trazado de la muralla y su entorno				






Dirección postal	Parcela catastral	IMAGEN	Parámetros de la edificación						Uso existente						Estado conservación	PECH			Protección					Ámbito de rehabilitación	
			Superficie (m ²)		Edificabilidad m ² /m ²	Ocupación		Altura nºplantas	Específico	Planta baja		Plantas superiores		Zona de ordenanza		Grado protección	Altura	Otra protección	Zona ordenanza	Altura	Edificio catalogado	Grado protección	Protección arqueológica		Ficha
			Parcela	Construida		m ²	%			fachada principal	fachada posterior	uso principal	otros usos												
C/ San Antonio 13	30383-01		58	256	4,41	58	100,00	III	solar					solar	5.1.2 Casco	D	4		R-CH-2	3	NO				REMITIDO A ESTUDIO DE DETALLE (ED1). Integración Lienzo de Muralla en espacio libre público
C/ San Antonio 11	30383-02		119	445	3,74	119	100,00	V	solar					solar	5.1.2 Casco	D	4		R-CH-3	4	NO		Protección integral trazado de la muralla y su entorno		
C/ San Antonio 9	30383-03		235	1104	4,70	235	100,00	-I+IV+ALT	terciario	comercio	local sin uso	vivienda		nueva	5.1.2 Casco	D	4		R-CH-3	4	NO		Protección integral trazado de la muralla y su entorno		
C/ San Antonio 7	30383-05		251	115	0,46	247	98,41	-I+IV+ALT	residencial colectiva	comercio		vivienda	oficina	nueva	5.1.2 Casco	D	4		R-CH-3	4	NO		Protección integral trazado de la muralla y su entorno		
C/ San Antonio 5	30383-08		228	1167	5,12	228	100,00	-I+IV+ALT	residencial colectiva	comercio		vivienda		nueva	5.1.2 Casco	D	4		R-CH-3	4	NO		Protección integral trazado de la muralla y su entorno		
C/ Puerta Nueva 8	30383-09		294	1508	5,13	294	100,00	-I+IV+ALT	residencial colectiva	comercio	comercio	vivienda		nueva	5.1.2 Casco	D	4		R-CH-2	3	NO		Protección integral trazado de la muralla y su entorno		
C/San Antonio 3																			R-CH-3	4					
C/ San Antonio 1	30383-10		85	189	2,22	50	58,82	II	residencial unifamiliar	comercio		vivienda		rehabilitada	5.1.2 Casco	D	4		R-CH-2	3	NO		Protección integral trazado de la muralla y su entorno		
Pza Arco Isilla 8	30383-11		127	300	2,36	95	74,80	II	residencial unifamiliar	local sin uso		vivienda		mal estado	5.1.2 Casco	D	4		R-CH-2	3	NO		Protección integral trazado de la muralla y su entorno		
Pza Arco Isilla 9	30383-12		104	307	2,95	88	84,62	-I+III	residencial colectiva	vivienda		vivienda		mal estado	5.1.2 Casco	D	4		R-CH-2	3	NO		Protección integral trazado de la muralla y su entorno		





Dirección postal	Parcela catastral	IMAGEN	Parámetros de la edificación						Uso existente						Estado conservación	PECH			Otra protección	Protección					Ámbito de rehabilitación	
			Superficie (m ²)		Edificabilidad ad m ² /m ²	Ocupación		Altura nºplantas	Específico	Planta baja		Plantas superiores		Zona de ordenanza		Grado protección	Altura	Zona ordenanza		Altura	Edificio catalogado	Grado protección	Protección arqueológica	Ficha		
			Parcela	Construida		m ²	%			fachada principal	fachada posterior	uso principal	otros usos													
C/ Puerta Nueva 2	30383-14		53	131	2,47	53	100,00	II	terciario	comercio		comercio		bueno	5.1.2 Casco	D	3		R-CH-2	3	NO		Protección integral trazado de la muralla y su entorno			
Pza Arco Isilla 10	30383-13	 	207	1709	8,26	207	100,00	-I+VII	residencial colectiva	terciario		vivienda	oficina	bueno	5.1.2 Casco	D	4		R-CH-3	5	NO		Protección integral trazado de la muralla y su entorno			
C/ Puerta Nueva 4	30383-16		178	905	5,08	178	100,00	-I+III	residencial colectiva	comercio		vivienda		nueva	5.1.2 Casco	D	3		R-CH-2		NO		Protección integral trazado de la muralla y su entorno			
C/ Puerta Nueva 10	30383-18		127	262	2,06	127	100,00	III	residencial colectiva	comercio		vivienda		bueno	5.1.2 Casco	D	3		R-CH-2	3	NO		Protección integral trazado de la muralla y su entorno			
C/ Puerta Nueva 12	30383-19		47	190	4,04	47	100,00	III	residencial unifamiliar	comercio		vivienda		rehabilitada	5.1.2 Casco	D	3		R-CH-2	3	NO		Protección integral trazado de la muralla y su entorno			
C/ Puerta Nueva 14	30383-20		70	210	3,00	70	100,00	II	residencial unifamiliar	comercio		vivienda		rehabilitada	5.1.2 Casco	D	3		R-CH-2	3	NO		Protección integral trazado de la muralla y su entorno			
C/ Puerta Nueva 16	30383-21		95	347	3,65	95	100,00	IV	terciario	comercio		comercio		bueno	5.1.2 Casco	D	3		R-CH-3	3	NO		Protección integral trazado de la muralla y su entorno			
C/ Puerta Nueva 18	30383-22		49		0,00		0,00		solar					solar	5.1.2 Casco	D	3		R-CH-2	3	NO		Protección integral trazado de la muralla y su entorno		REMITIDO A ESTUDIO DE DETALLE (ED1). Integración Lienzo de Muralla en espacio libre público	
C/ Puerta Nueva 20	30383-23	 	64		0,00		0,00		solar					solar	5.1.2 Casco	D	3	Lienzo de Muralla Bodega Subterránea	R-CH-2	3	NO		Protección integral trazado de la muralla y su entorno			
C/ Barrio Nuevo 36	30383-24		165		0,00		0,00		solar					solar	5.1.2 Casco	D	3	Lienzo de Muralla	R-CH-2	3	NO		Protección integral trazado de la muralla y su entorno			

Dirección postal	Parcela catastral	IMAGEN	Parámetros de la edificación					Uso existente				Estado conservación	Zona de ordenanza	PECH	Grado protección	Altura	Otra protección	Protección				Ámbito de rehabilitación					
			Superficie (m ²)		Edificabilidad ad m ² /m ²	Ocupación		Altura nºplantas	Específico	Planta baja								Plantas superiores		Zona ordenanza	Altura			Edificio catalogado	Grado protección	Protección arqueológica	Ficha
			Parcela	Construida		m ²	%			fachada principal	fachada posterior							uso principal	otros usos								
Pza Arco Isilla 12	31378-01		97	284	2,93	97	100,00	III	residencial unifamiliar	comercio	ciego	vivienda	regular	5.1.2 Casco	C1		Bodega subterránea	R-CH-2	3	SI	ambiental	Protección integral trazado de la muralla y su entorno	104				
																				Soportal		S					
Pza Arco Isilla 13	31378-02		89	267	3,00	89	100,00	III	residencial unifamiliar	comercio	comercio	vivienda	regular	5.1.2 Casco	C1		Bodega subterránea	R-CH-2	3	SI	ambiental	Protección integral trazado de la muralla y su entorno	103				
																				Soportal		S					

Dirección postal	Parcela catastral	IMAGEN	Parámetros de la edificación						Uso existente				Estado conservación	PECH			Protección				Ámbito de rehabilitación					
			Superficie (m ²)		Edificabilidad ad m ² /m ²	Ocupación		Altura nºplantas	Específico	Planta baja		Plantas superiores		Zona de ordenanza	Grado protección	Altura	Otra protección	Zona ordenanza	Altura	Edificio catalogado			Grado protección	Protección arqueológica	Ficha	
			Parcela	Construida		m ²	%			fachada principal	fachada posterior	uso principal														otros usos
Pza Arco Pajarito 1	29395-01		1104	1012	0,92	985	89,22	II+ALT	residencial unifamiliar	vivienda	garaje	vivienda		rehabilitada	5.1.2 Casco	B		Escudo	R-CH-1	2	SI	estructural	Protección integral trazado de la muralla y su entorno	115		
																						E11				
C/ Puerta Nueva 47	29395-02		219	878	4,01	219	100,00	IV	residencial colectiva	garaje		vivienda		bueno	5.1.2 Casco	D	3		R-CH-3	4	NO					
C/ Puerta Nueva 45	29395-03		165	422	2,56	165	100,00	III	residencial colectiva	garaje		vivienda		bueno	5.1.2 Casco	D	3		R-CH-2	3	NO					
C/ Puerta Nueva 41	29395-05		152	533	3,51	152	100,00	IV	residencial colectiva	garaje		vivienda		bueno	5.1.2 Casco	D	3		R-CH-3	4	NO					
C/ Puerta Nueva 39	29395-06		140	413	2,95	112	80,00	III	residencial colectiva	garaje		vivienda		nueva	5.1.2 Casco	D	3		R-CH-2	3	NO					
C/ Puerta Nueva 37	29395-07		83	302	3,64	83	100,00	III	residencial colectiva	comercio		vivienda		nueva	5.1.2 Casco	D	3		R-CH-2	3	NO					
C/ Comadres 29	29395-09		47		0,00		0,00	II	residencial unifamiliar	vivienda		vivienda		construcción	5.1.2 Casco	D	2		R-CH-2	2	NO					
C/ Comadres 27D	29395-10		68	73	1,07	51	75,00	II	terciario	ciego				bueno	5.1.2 Casco	D	2		R-CH-2	2	NO					
C/ Comadres 27	29395-11		76	98	1,29	51	67,11	II	residencial unifamiliar	vivienda		vivienda		bueno	5.1.2 Casco	D	2		R-CH-2	2	NO					


Dirección postal	Parcela catastral	IMAGEN	Parámetros de la edificación						Uso existente				Estado conservación	PECH			Protección				Ámbito de rehabilitación					
			Superficie (m ²)		Edificabilidad ad m ² /m ²	Ocupación		Altura nºplantas	Específico	Planta baja		Plantas superiores		Zona de ordenanza	Grado protección	Altura	Otra protección	Zona ordenanza	Altura	Edificio catalogado			Grado protección	Protección arqueológica	Ficha	
			Parcela	Construida		m ²	%			fachada principal	fachada posterior	uso principal														otros usos
C/ Comadres 23	29395-28		97	259	2,67	97	100,00	-I+II+ALT	residencial unifamiliar	vivienda		vivienda		nueva	5.1.2 Casco	C1			R-CH-2	2	SI	ambiental		114		
C/ Comadres 21	29395-14		144	183	1,27	76	52,78	II	residencial unifamiliar	vivienda		vivienda		mal estado	5.1.2 Casco	D	2		R-CH-2	2	NO					
C/ Comadres 19	29395-15		101		0,00		0,00	II	solar					solar	5.1.2 Casco	D	2		R-CH-2	2	NO					
C/ Comadres 17	29395-16		36	57	1,58	34	94,44	II	residencial unifamiliar	vivienda		vivienda		mal estado	5.1.2 Casco	D	2		R-CH-2	2	NO					
C/ Comadres 15	29395-17		62	112	1,81	41	66,13	II	residencial unifamiliar	vivienda		vivienda		bueno	5.1.2 Casco	D	2		R-CH-2	2	NO					
C/ Comadres 13	29395-18		132	255	1,93	114	86,36	II	residencial unifamiliar	vivienda	vivienda	vivienda		bueno	5.1.2 Casco	D	2		R-CH-2	2	NO					
C/ Comadres 11	29395-19		45	82	1,82	33	73,33	II	residencial unifamiliar	vivienda		vivienda		bueno	5.1.2 Casco	D	2		R-CH-2	2	NO					
C/ Comadres 9	29395-20		100		0,00		0,00		solar					solar	5.1.2 Casco	D	2		R-CH-2	2	NO					
Pza Romualdillo 4	29395-21		155	318	2,05	155	100,00	II+ALT	residencial unifamiliar	garaje		vivienda		nueva	5.1.2 Casco	D	2		R-CH-2	2	NO					

Dirección postal	Parcela catastral	IMAGEN	Parámetros de la edificación						Uso existente				Estado conservación	PECH			Protección				Ámbito de rehabilitación						
			Superficie (m ²)		Edificabilidad ad m ² /m ²	Ocupación		Altura nºplantas	Específico	Planta baja		Plantas superiores		Zona de ordenanza	Grado protección	Altura	Otra protección	Zona ordenanza	Altura	Edificio catalogado			Grado protección	Protección arqueológica	Ficha		
			Parcela	Construida		m ²	%			fachada principal	fachada posterior	uso principal									otros usos						
Pza Romualdillo 5	29395-22		93	106	1,14	57	61,29	II	residencial unifamiliar	garaje		vivienda		mal estado	5.1.2 Casco	D	2		R-CH-2	2	NO					ámbito de rehabilitación	AR4
C/ Cascajar 22	29395-24		250	452	1,81	160	64,00	II	residencial unifamiliar	vivienda	ciego	vivienda		bueno	5.1.2 Casco	C1		Escudo	R-CH-2	2	SI	ambiental	Protección integral trazado de la muralla y su entorno	116			
C/ Cascajar 24	29395-25		170	400	2,35	159	93,53	IV+ALT	residencial colectiva	vivienda		vivienda		bueno	5.1.2 Casco	D	2		R-CH-2	2	NO		Protección integral trazado de la muralla y su entorno				
C/ Cascajar 26	29395-26		134	264	1,97	134	100,00	II+ALT	residencial unifamiliar	garaje		vivienda		nueva	5.1.2 Casco	D	2		R-CH-2	2	NO		Protección integral trazado de la muralla y su entorno				
C/ Cascajar 28	29395-27		74		0,00		0,00		solar					solar	5.1.2 Casco	D	2		R-CH-2	2	NO		Protección integral trazado de la muralla y su entorno				





Dirección postal	Parcela catastral	IMAGEN	Parámetros de la edificación						Uso existente						Estado conservación	PECH			Protección					Ámbito de rehabilitación		
			Superficie (m ²)		Edificabilidad m ² /m ²	Ocupación		Altura nºplantas	Específico	Planta baja		Plantas superiores		Zona de ordenanza		Grado protección	Altura	Otra protección	Zona ordenanza	Altura	Edificio catalogado	Grado protección	Protección arqueológica			Ficha
			Parcela	Construida		m ²	%			fachada principal	fachada posterior	uso principal	otros usos													
C/ Cascajar 20	28382-1		133	266	2,00	133	100,00	II+ALT	residencial unifamiliar	vivienda	garaje	vivienda		nueva	5.1.2 Casco	D	2		R-CH-2	2	NO		Protección integral trazado de la muralla y su entorno			
Pza Romualdillo 6	28382-2		147	476	3,24	147	100,00	-I+II+ALT	residencial unifamiliar	vivienda	vivienda	vivienda		nueva	5.1.2 Casco	D	2		R-CH-2	2	NO					
C/ Cascajar 18	28382-3		110	403	3,66	110	100,00	III+ALT	residencial unifamiliar	vivienda	vivienda	vivienda		nueva	5.1.2 Casco	C2			R-CH-2	3*	NO		Protección integral trazado de la muralla y su entorno			
C/ Cascajar 16	28382-4		103	355	3,45	103	100,00	III+ALT	residencial unifamiliar	vivienda	vivienda	vivienda		nueva	5.1.2 Casco	C1		Proteccion Arqu. Integral Murallas	R-CH-2	3*	SI	ambiental	Protección integral trazado de la muralla y su entorno	117		



Dirección postal	Parcela catastral	IMAGEN	Parámetros de la edificación						Uso existente				Estado conservación	Zona de ordenanza	PECH Grado protección	Altura	Otra protección	Protección				Ámbito de rehabilitación				
			Superficie (m ²)		Edificabilidad ad m ² /m ²	Ocupación		Altura nºplantas	Específico	Planta baja		Plantas superiores						Zona ordenanza	Altura	Edificio catalogado	Grado protección			Protección arqueológica	Ficha	
			Parcela	Construida		m ²	%			fachada principal	fachada posterior	uso principal														otros usos
Pza Romualdillo 3	28383-01		82	305	3,72	82	100,00	-I+II+ALT	residencial unifamiliar	vivienda		vivienda		nueva	5.1.2 Casco	D	2		R-CH-2	2	NO					
C/ Comadres 7	28383-02		33	152	4,61	33	100,00	-I+II+ALT	residencial unifamiliar	vivienda		vivienda		nueva	5.1.2 Casco	C2			R-CH-2	2	NO					
C/ Comadres 5	28383-03		24	24	1,00	24	100,00	I	terciario	local sin uso				mal estado	5.1.2 Casco	D	2		R-CH-2	2	NO					
C/ Comadres 3D	28383-04		72		0,00		0,00		solar					solar	5.1.2 Casco	D	2		R-CH-2	2	NO					
C/ Comadres 3	28383-05		57	192	3,37	57	100,00	-I+II	residencial unifamiliar	local sin uso		vivienda		bueno	5.1.2 Casco	D	2		R-CH-2	2	NO					
C/ Comadres 1	28383-06		253	1028	4,06	253	100,00	IV	residencial colectiva	comercio	garaje	vivienda		bueno	5.1.2 Casco	D	3		R-CH-3	3	NO					
C/ Barrio Nuevo 11	28383-08		430	1567	3,64	430	100,00	-I+III+ALT	residencial colectiva	local sin uso		vivienda		nueva	5.1.2 Casco	D	3		R-CH-2	3	NO					
C/ Barrio Nuevo 7-9	28383-09		859	3061	3,56	859	100,00	-I+III+ALT	residencial colectiva	comercio	local sin uso	vivienda		nueva	5.1.2 Casco	D	3		R-CH-2	3	NO					



Dirección postal	Parcela catastral	IMAGEN	Parámetros de la edificación						Uso existente				Estado conservación	Zona de ordenanza	PECH		Otra protección	Zona ordenanza	Altura	Edificio catalogado	Protección			Ámbito de rehabilitación		
			Superficie (m ²)		Edificabilidad m ² /m ²	Ocupación		Altura nºplantas	Específico	Planta baja		Plantas superiores			Grado protección	Altura					Protección arqueológica	Ficha				
			Parcela	Construida		m ²	%			fachada principal	fachada posterior	uso principal											otros usos			
C/ Barrio Nuevo 5	28383-12		111	177	1,59	111	100,00	II	terciario	comercio		comercio		bueno	5.1.2 Casco	D	3		R-CH-2	2	SI	ambiental		75		
																					Cornisa		RC8			
C/ Cascajar 8-10	28383-13		703	2944	4,19	703	100,00	IV+ALT	residencial colectiva	comercio	garaje	vivienda		bueno	5.1.2 Casco	D	3	Bodega subterránea	R-CH-3	4	NO		Protección integral trazado de la muralla y su entorno			
C/ Cascajar 4-6	28383-14		242	895	3,70	242	100,00	III+ALT	residencial colectiva	local sin uso		vivienda		nueva	5.1.2 Casco	C2		Entorno BIC Iglesias de S. Juan y Sta. María	R-CH-3	3	NO		Protección preventiva			
Tr General Catalán 2	28383-15		506	285	0,56	155	30,63	II+ALT	residencial unifamiliar	vivienda		vivienda		nueva	5.1.2 Casco	D	3		R-CH-1	2	NO					
C/ Barrio Nuevo 1	28383-16		98	709	7,23	98	100,00	-I+V+ALT	residencial colectiva	comercio	comercio	vivienda	oficina	bueno	5.1.2 Casco	D	3	Entorno BIC Iglesias de S. Juan y Sta. María	R-CH-3	4	NO		Protección preventiva			
C/ Barrio Nuevo 3	28383-17		220	1032	4,69	220	100,00	IV+ALT	residencial colectiva	comercio		vivienda		bueno	5.1.2 Casco	D	3	Bodega subterránea	R-CH-3	4	NO					
C/ Cascajar 12	28383-18		155	365	2,35	125	80,65	III	residencial colectiva	vivienda		vivienda		mal estado	5.1.2 Casco	D	3	Bodega subterránea	R-CH-2	3	NO		Protección integral trazado de la muralla y su entorno			
C/ Cascajar 14	28383-19		400	403	1,01	238	59,50	II+ALT	terciario	comercio		oficina		nueva	5.1.2 Casco	D	2		R-CH-1	2	SI	estructural	Protección integral trazado de la muralla y su entorno	118		
Pza Romualdillo 1	28383-20		159	263	1,65	128	80,50	II+ALT	residencial unifamiliar	vivienda	vivienda	vivienda		mal estado	5.1.2 Casco	D	2		R-CH-2	2	NO				ámbito de rehabilitación	AR5

Dirección postal	Parcela catastral	IMAGEN	Parámetros de la edificación						Uso existente				Estado conservación	Zona de ordenanza	PECH Grado protección	Altura	Otra protección	Protección				Ámbito de rehabilitación				
			Superficie (m ²)		Edificabilidad ad m ² /m ²	Ocupación		Altura nºplantas	Específico	Planta baja		Plantas superiores						Zona ordenanza	Altura	Edificio catalogado	Grado protección			Protección arqueológica	Ficha	
			Parcela	Construida		m ²	%			fachada principal	fachada posterior	uso principal										otros usos				
Pza Romualdillo 2	28383-21		58	104	1,79	56	96,55	II	residencial unifamiliar	vivienda		vivienda		mal estado	5.1.2 Casco	D	2		R-CH-2	2	NO				ámbito de rehabilitación	AR5










Dirección postal	Parcela catastral	IMAGEN	Parámetros de la edificación						Uso existente						Estado conservación	PECH			Otra protección	Protección					Ámbito de rehabilitación		
			Superficie (m ²)		Edificabilidad ad m ² /m ²	Ocupación		Altura nºplantas	Específico	Planta baja		Plantas superiores		Zona de ordenanza		Grado protección	Altura	Zona ordenanza		Altura	Edificio catalogado	Grado protección	Protección arqueológica	Ficha			
			Parcela	Construida		m ²	%			fachada principal	fachada posterior	uso principal	otros usos														
C/ Puerta Nueva 25 C/Comadres 14	29382-01		1371	7018	5,12	1371	100,00	-II+III	residencial colectiva	vivienda	garaje	vivienda		nueva	5.1.2 Casco	C2			R-CH-2	3	NO						
Tr/ Puerta Nueva 3	29382-09		100	236	2,36	100	100,00	II+ALT	residencial unifamiliar	vivienda		vivienda		bueno	5.1.2 Casco	D	2		R-CH-2	2	NO						
C/ Comadres 6	29382-11		137	412	3,01	137	100,00	III	residencial unifamiliar	comercio	ciego	vivienda		bueno	5.1.2 Casco	D	3		R-CH-2	3	NO						
Pza. El Rollo 1	29382-12		78	273	3,50	78	100,00	III+ALT	residencial colectiva	vivienda		vivienda		mal estado	5.1.2 Casco	C1			R-CH-2	3	SI	ambiental		113	ámbito de rehabilitación	AR6	
Tr Comadres 2	29382-13		74		0,00		0,00	I	solar					solar	5.1.2 Casco	D	2		R-CH-2	3	NO						



Dirección postal	Parcela catastral	IMAGEN	Parámetros de la edificación					Uso existente				Estado conservación	PECH			Otra protección	Protección				Ámbito de rehabilitación					
			Superficie (m ²)		Edificabilidad ad m ² /m ²	Ocupación		Altura nºplantas	Específico	Planta baja			Plantas superiores		Zona de ordenanza		Grado protección	Altura	Zona ordenanza	Altura			Edificio catalogado	Grado protección	Protección arqueológica	Ficha
			Parcela	Construida		m ²	%			fachada principal	fachada posterior		uso principal	otros usos												
Tr Comadres 1	29381-01		176		0,00	0,00		solar					solar	5.1.2 Casco	C1			R-CH-2	3	NO						
Tr Puerta Nueva 1	29381-02		60		0,00	0,00		solar					solar	5.1.2 Casco	D	2		R-CH-2	3	NO						
C/ Comadres 2	29381-03		30		0,00	0,00		solar					solar	5.1.2 Casco	D	2		R-CH-2	3	NO						
C/ Comadres 4	29381-04		63		0,00	0,00		solar					solar	5.1.2 Casco	D	2		R-CH-2	3	NO						



Dirección postal	Parcela catastral	IMAGEN	Parámetros de la edificación						Uso existente				Estado conservación	PECH			Protección				Ámbito de rehabilitación					
			Superficie (m ²)		Edificabilidad ad m ² /m ²	Ocupación		Altura nºplantas	Específico	Planta baja		Plantas superiores		Zona de ordenanza	Grado protección	Altura	Otra protección	Zona ordenanza	Altura	Edificio catalogado			Grado protección	Protección arqueológica	Ficha	
			Parcela	Construida		m ²	%			fachada principal	fachada posterior	uso principal														otros usos
C/ Barrio Nuevo 17	29380-01		238	1261	5,30	238	100,00	III	residencial colectiva	comercio		vivienda	oficina	nueva	5.1.2 Casco	D	3		R-CH-3	3	NO					
C/ Comadres 2	29380-05		80	356	4,45	80	100,00	IV	residencial colectiva	comercio	ciego	vivienda	oficina	bueno	5.1.2 Casco	D	3		R-CH-3	3	NO					

Dirección postal	Parcela catastral	IMAGEN	Parámetros de la edificación						Uso existente				Estado conservación	PECH			Protección				Ámbito de rehabilitación						
			Superficie (m ²)		Edificabilidad m ² /m ²	Ocupación		Altura nºplantas	Específico	Planta baja		Plantas superiores		Zona de ordenanza	Grado protección	Altura	Otra protección	Zona ordenanza	Altura	Edificio catalogado			Grado protección	Protección arqueológica	Ficha		
			Parcela	Construida		m ²	%			fachada principal	fachada posterior	uso principal														otros usos	
Tr Puerta Nueva 8	29383-01		34	74	2,18	34	100,00	II+ALT	residencial unifamiliar	vivienda		vivienda		bueno	5.1.2 Casco	D	3	Bodega subterránea	R-CH-2	3	NO						
C/ Puerta Nueva 23	29383-02		215	860	4,00	215	100,00	III	residencial colectiva	local sin uso	local sin uso	vivienda		nueva	5.1.2 Casco	D	3	Bodega subterránea	R-CH-2	3	NO						
C/ Barrio Nuevo 31	29383-03		408	1369	3,36	408	100,00	III	residencial colectiva	comercio	ciego	vivienda		nueva	5.1.2 Casco	D	3	Bodega subterránea	R-CH-2	3	NO						
C/ Barrio Nuevo 29	29383-05		165	510	3,09	165	100,00	III	residencial colectiva	comercio		vivienda		bueno	5.1.2 Casco	D	2		R-CH-2	3	NO						
C/ Barrio Nuevo 27	29383-06		106	271	2,56	92	86,79	III	solar	ciego					5.1.2 Casco	D	3		R-CH-2	3	NO						
Tr Puerta Nueva 6	29383-07		42	159	3,79	42	100,00	-I+II+ALT	residencial unifamiliar	vivienda		vivienda		nueva	5.1.2 Casco	D	2	Bodega subterránea	R-CH-2	3	NO						






Dirección postal	Parcela catastral	IMAGEN	Parámetros de la edificación						Uso existente						Estado conservación	PECH			Otra protección	Protección					Ámbito de rehabilitación		
			Superficie (m ²)		Edificabilidad ad m ² /m ²	Ocupación		Altura nºplantas	Específico	Planta baja		Plantas superiores		Zona de ordenanza		Grado protección	Altura	Zona ordenanza		Altura	Edificio catalogado	Grado protección	Protección arqueológica	Ficha			
			Parcela	Construida		m ²	%			fachada principal	fachada posterior	uso principal	otros usos														
C/ Puerta Nueva 21	30386-01		123	817	6,64	92	74,80	V+ALT	residencial colectiva	comercio		vivienda		bueno	5.1.2 Casco	D	3	Bodega subterránea	R-CH-3	4	NO						
C/ Puerta Nueva 19	30386-02		102	370	3,63	92	90,20	III	residencial unifamiliar	local sin uso		vivienda		regular	5.1.2 Casco	D	3	Bodega subterránea	R-CH-2	3	SI	ambiental	Protección preventiva	86	ámbito de rehabilitación	AR8	
C/ Puerta Nueva 17	30386-03		193	340	1,76	135	69,95	II	residencial unifamiliar	vivienda		vivienda		mal estado	5.1.2 Casco	D	3	Bodega subterránea	R-CH-2	3	NO		Protección preventiva				
C/ Puerta Nueva 15	30386-04		221	44	0,20	44	19,91	I	terciario	comercio				bueno	5.1.2 Casco	D	3	Bodega subterránea	R-CH-2	3	NO		Protección preventiva				
C/ Puerta Nueva 13	30386-05		93		0,00		0,00		solar					solar	5.1.2 Casco	D	3	Bodega subterránea	R-CH-2	3	NO		Protección preventiva				
C/ Puerta Nueva 11	30386-06		1138	1345	1,18	281	24,69	III	terciario	garaje		comercio		mal estado	5.1.2 Casco	D	4		R-CH-2	3	SI	ambiental		87	ámbito de rehabilitación	AR9	
C/ Puerta Nueva 9D	30386-07-08		329	260	0,79	42	12,77	II+ALT	residencial unifamiliar	vivienda		vivienda		mal estado	5.1.2 Casco	D	4		R-CH-2	3	NO				ámbito de rehabilitación	AR9	
C/ Puerta Nueva 7	30386-09		147	674	4,59	147	100,00	IV	residencial colectiva	comercio	local sin uso	vivienda		bueno	5.1.2 Casco	D	4		R-CH-2	4	NO						
C/ Puerta Nueva 5	30386-10		204	340	1,67	199	97,55	II+ALT	residencial colectiva	comercio		vivienda		mal estado	5.1.2 Casco	D	4	Bodega subterránea	R-CH-2	4	NO						










Dirección postal	Parcela catastral	IMAGEN	Parámetros de la edificación						Uso existente						Estado conservación	PECH			Otra protección	Protección				Ámbito de rehabilitación		
			Superficie (m ²)		Edificabilidad ad m ² /m ²	Ocupación		Altura nºplantas	Específico	Planta baja		Plantas superiores		Zona de ordenanza		Grado protección	Altura	Zona ordenanza		Altura	Edificio catalogado	Grado protección	Protección arqueológica			Ficha
			Parcela	Construida		m ²	%			fachada principal	fachada posterior	uso principal	otros usos													
C/ Puerta Nueva 3	30386-11		67	280	4,18	67	100,00	IV	residencial colectiva	comercio		vivienda	oficina	bueno	5.1.2 Casco	D	4		R-CH-2	4	NO					
C/ Puerta Nueva 1	30386-12		57	318	5,58	57	100,00	V+ALT	residencial colectiva	comercio		vivienda	oficina	bueno	5.1.2 Casco	D	4		R-CH-3	5	NO					
C/ Isilla 25	30386-13		339	1518	4,48	271	79,94	+IV	residencial colectiva	comercio	local sin uso	vivienda	oficina	bueno	5.1.2 Casco	D	4	Bodega subterránea	R-CH-3	5	NO					
C/ Isilla 23	30386-14		175	430	2,46	175	100,00	III	residencial unifamiliar	local sin uso		vivienda	comercio	mal estado	5.1.2 Casco	C2			R-CH-2	3	NO					
C/ Isilla 21	30386-15		182	303	1,66	103	56,59	III	residencial unifamiliar	comercio		vivienda		bueno	5.1.2 Casco	C1			R-CH-2	3	SI	ambiental		80		
C/ Isilla 19	30386-16		236	673	2,85	236	100,00	III	residencial unifamiliar	comercio		vivienda		regular	5.1.2 Casco	C1			R-CH-2	3	SI	ambiental		81		
C/ Isilla 17	30386-17		268	816	3,04	268	100,00	III+ALT	residencial colectiva	comercio		vivienda		nueva	5.1.2 Casco	C1			R-CH-2	3	SI	ambiental		82		
C/ Isilla 15	30386-18		397	1482	3,73	397	100,00	+III+ALT	residencial colectiva	comercio		vivienda		nueva	5.1.2 Casco	D	3		R-CH-2	3	NO					
C/ Isilla 13	30386-19		662	1617	2,44	465	70,24	III+ALT	residencial colectiva	comercio		vivienda		nueva	5.1.2 Casco	C1	3	Bodega subterránea	R-CH-2	3	SI	ambiental		83		



Dirección postal	Parcela catastral	IMAGEN	Parámetros de la edificación						Uso existente				Estado conservación	PECH			Otra protección	Protección					Ámbito de rehabilitación				
			Superficie (m ²)		Edificabilidad ad m ² /m ²	Ocupación		Altura nºplantas	Específico	Planta baja		Plantas superiores		Zona de ordenanza	Grado protección	Altura		Zona ordenanza	Altura	Edificio catalogado	Grado protección	Protección arqueológica			Ficha		
			Parcela	Construida		m ²	%			fachada principal	fachada posterior	uso principal														otros usos	
C/ Isilla 11	30386-20		193	469	2,43	169	87,56	III	residencial colectiva	comercio		vivienda		bueno	5.1.2 Casco	D	3		R-CH-2	3	NO						
C/ Isilla 5	30386-23		574	1272	2,22	574	100,00	III+T	residencial colectiva	local sin uso		vivienda		nueva	5.1.2 Casco	C1		Bodega subterránea	R-CH-2	3	NO						
C/ Isilla 3	30386-24		1205	6067	5,03	1205	100,00	-II+IV	terciario	comercio		comercio	oficina	bueno	5.1.2 Casco	D	4	Bodega subterránea	R-CH-3	4	NO						
C/ Josefina Arias								III			comercio		3														
C/ Isilla 1	30386-25		163	602	3,69	124	76,07	IV+ALT	residencial colectiva	comercio		vivienda		bueno	5.1.2 Casco	C2			R-CH-3	4	SI	ambiental		84			
C/ Josefina Arias 4	30386-26		164	618	3,77	125	76,22	V	residencial colectiva	comercio		vivienda		bueno	5.1.2 Casco	D	3	Bodega subterránea	R-CH-3	5	NO						
C/ Josefina Arias 6	30386-27		343	1775	5,17	343	100,00	V	residencial colectiva	comercio		vivienda		bueno	5.1.2 Casco	D	3	Bodega subterránea	R-CH-3	5	NO						
C/ Barrio Nuevo 28	30386-28		2240	1380	0,62	747	33,35	II	residencial unifamiliar	vivienda		vivienda		rehabilitada	5.1.2 Casco	B		Bodega subterránea	R-CH-1	2	SI	estructural	Protección preventiva	85			
																	Escudo										
C/ Barrio Nuevo 32	30386-29		210	626	2,98	183	87,14	III	residencial colectiva	comercio		vivienda		mal estado	5.1.2 Casco	D	3	Bodega subterránea	R-CH-3	3	NO						
C/ Barrio Nuevo 30	30386-31		796	1030	1,29	342	42,96	-I+III	equipamiento	equipamiento		equipamiento		nueva	5.1.2 Casco	D	3	Bodega subterránea	EQ-pb	3	NO						





Dirección postal	Parcela catastral	IMAGEN	Parámetros de la edificación						Uso existente				Estado conservación	PECH			Otra protección	Protección					Ámbito de rehabilitación				
			Superficie (m ²)		Edificabilidad m ² /m ²	Ocupación		Altura nºplantas	Específico	Planta baja		Plantas superiores		Zona de ordenanza	Grado protección	Altura		Zona ordenanza	Altura	Edificio catalogado	Grado protección	Protección arqueológica			Ficha		
			Parcela	Construida		m ²	%			fachada principal	fachada posterior	uso principal														otros usos	
Pza del Trigo 9B	29378-01		1723	4054	2,35	1723	100,00	III	equipamiento	equipamiento	equipamiento	equipamiento		nueva	5.1.2 Casco	D	3	Bodega subterránea	EQ-pb	3	NO						
Pza del Trigo 9	29378-02		311	869	2,79	311	100,00	III	equipamiento			oficina		bueno	5.1.2 Casco	D	3		EQ-pr	3	NO						

Dirección postal	Parcela catastral	IMAGEN	Parámetros de la edificación						Uso existente				Estado conservación	PECH			Protección					Ámbito de rehabilitación				
			Superficie (m ²)		Edificabilidad m ² /m ²	Ocupación		Altura nºplantas	Específico	Planta baja		Plantas superiores		Zona de ordenanza	Grado protección	Altura	Otra protección	Zona ordenanza	Altura	Edificio catalogado	Grado protección			Protección arqueológica	Ficha	
			Parcela	Construida		m ²	%			fachada principal	fachada posterior	uso principal														otros usos
C/ Barrio Nuevo 10	28372-01		113	521	4,61	108	95,58	III+ALT	residencial unifamiliar	ciego	garaje	vivienda		nueva	5.1.2 Casco	D	3	Bodega subterránea	R-CH-2	3	NO					
C/ Barrio Nuevo 10D	28372-02		129	337	2,61	129	100,00	III	residencial colectiva	comercio		vivienda		rehabilitada	5.1.2 Casco	D	3	Bodega subterránea	R-CH-2	3	SI	ambiental		69		
Pza del Trigo 10	28372-03		615	1676	2,73	475	77,24	IV+ALT	terciario	comercio		oficina	rehabilitada	5.1.2 Casco	C1		Bodega subterránea	R-CH-2	4	SI	estructural		68			
																					Soportal		S			
C/ Boticas 15	28372-04		91	435	4,78	91	100,00	IV+ALT	terciario	comercio		vivienda		mal estado	5.1.2 Casco	C2		Bodega subterránea	R-CH-2	4	NO			ámbito de rehabilitación	AR10	
C/ Boticas 13	28372-05		199	587	2,95	189	94,97	IV	residencial colectiva	comercio		vivienda		nueva	5.1.2 Casco	D	4	Bodega subterránea	R-CH-2	4	SI					
																					Soportal		S			
C/ Boticas 7	28372-06		95	545	5,74	95	100,00	IV+ALT	residencial colectiva	comercio		vivienda		nueva	5.1.2 Casco	C2		Bodega subterránea	R-CH-2	4	NO					
C/ Boticas 5	28372-08		464	2251	4,85	464	100,00	IV	residencial colectiva	comercio		vivienda		nueva	5.1.2 Casco	D	4	Bodega subterránea	R-CH-2	4	NO					
C/ Barrio Nuevo								IV		local sin uso	garaje											Entorno BIC Iglesias de S. Juan y Sta. María	Protección preventiva			
C/ Boticas 3	28372-10		108	649	6,01	103	95,37	IV	residencial colectiva	comercio		vivienda		nueva	5.1.2 Casco	C2		Bodega subterránea	R-CH-2	4	SI		Protección preventiva			
																					Soportal		S			









Dirección postal	Parcela catastral	IMAGEN	Parámetros de la edificación						Uso existente				Estado conservación	PECH			Protección					Ámbito de rehabilitación				
			Superficie (m ²)		Edificabilidad m ² /m ²	Ocupación		Altura nºplantas	Específico	Planta baja		Plantas superiores		Zona de ordenanza	Grado protección	Altura	Otra protección	Zona ordenanza	Altura	Edificio catalogado	Grado protección			Protección arqueológica	Ficha	
			Parcela	Construida		m ²	%			fachada principal	fachada posterior	uso principal														otros usos
C/ Boticas 1	28372-11		106	408	3,85	106	100,00	IV+ALT	residencial colectiva	comercio		vivienda		bueno	5.1.2 Casco	C1		Entorno BIC Iglesias de S. Juan y Sta. María	R-CH-2	4	SI	ambiental	Protección preventiva	70		
																		Bodega subterránea				Soportal		S		
Pza. Sta. María 9	28372-16		48	168	3,50	48	100,00	III+ALT	residencial unifamiliar	comercio		vivienda		regular	5.1.2 Casco	D	3	Entorno BIC Iglesias de S. Juan y Sta. María	R-CH-2	4	SI	ambiental	Protección preventiva	71	ámbito de rehabilitación	AR11
																		Bodega subterránea				Soportal		S		
C/ Barrio Nuevo 2	28372-12		76	300	3,95	76	100,00	III+ALT	terciario	comercio		oficina		rehabilitada	5.1.2 Casco	C1		Entorno BIC Iglesias de S. Juan y Sta. María	R-CH-2	3	SI	ambiental	Protección preventiva	72		
																		Bodega subterránea								
C/ Barrio Nuevo 4	28372-14		103	359	3,49	103	100,00	III+ALT	residencial colectiva	comercio		vivienda		nueva	5.1.2 Casco	C2		Entorno BIC Iglesias de S. Juan y Sta. María	R-CH-2	3	SI	ambiental	Protección preventiva	73		
																		Bodega subterránea								
C/ Barrio Nuevo 8	28372-15		251	913	3,64	199	79,28	IV+ALT	residencial colectiva	local sin uso		vivienda		bueno	5.1.2 Casco	D	3	Bodega subterránea	R-CH-3	4	NO					

Dirección postal	Parcela catastral	IMAGEN	Parámetros de la edificación						Uso existente				Estado conservación	PECH			Otra protección	Protección				Ámbito de rehabilitación				
			Superficie (m ²)		Edificabilidad m ² /m ²	Ocupación		Altura n ^o plantas	Específico	Planta baja		Plantas superiores		Zona de ordenanza	Grado protección	Altura		Zona ordenanza	Altura	Edificio catalogado	Grado protección			Protección arqueológica	Ficha	
			Parcela	Construida		m ²	%			fachada principal	fachada posterior	uso principal														otros usos
Pza. Sta Maria 6- C/La Miel 20 y 22	27374-01		528	2488	4,71	324	61,36	IV	residencial colectiva	comercio	local sin uso	vivienda		nueva	5.1.2 Casco	D	3	Entorno BIC Iglesias de S. Juan y Sta. María	R-CH-2	4	NO		Protección preventiva			
C/ La Miel 13	27374-02		49	169	3,45	49	100,00	IV	residencial unifamiliar	comercio		vivienda		nueva	5.1.2 Casco	C2			R-CH-2	4	NO		Protección integral trazado de la muralla y su entorno			
C/ La Miel 11	27374-03		124	396	3,19	111	89,52	IV+ALT	residencial colectiva	ciego		vivienda		mal estado	5.1.2 Casco	C2		Bodega subterránea	R-CH-2	4	NO		Protección integral trazado de la muralla y su entorno			
C/ La Miel 9	27374-04		33		0,00		0,00		solar					solar	5.1.2 Casco	D	4	Bodega subterránea	R-CH-2	4	NO		Protección integral trazado de la muralla y su entorno			
C/ La Miel 7	27374-05		77	377	4,90	77	100,00	IV+ALT	residencial unifamiliar	comercio		vivienda		nueva	5.1.2 Casco	D	4	Bodega subterránea	R-CH-2	4	NO		Protección integral trazado de la muralla y su entorno			
C/ La Miel 5	27374-06		159		0,00		0,00		solar					construcción	5.1.2 Casco	C2		Bodega subterránea	R-CH-2	4	NO		Protección integral trazado de la muralla y su entorno			
C/ La Miel 3	27374-07		46	200	4,35	40	86,96	IV+ALT	residencial unifamiliar	comercio		vivienda			5.1.2 Casco	C2		Bodega subterránea	R-CH-2	4	NO		Protección integral trazado de la muralla y su entorno			
C/ La Miel 1	27374-09		73	251	3,44	70	95,89	III+ALT	residencial unifamiliar	comercio		vivienda		nueva	5.1.2 Casco	C1			R-CH-2	3	SI	ambiental	Protección integral trazado de la muralla y su entorno	18		
C/ La Sal 6	27374-08		28	112	4,00	28	100,00	III	residencial unifamiliar	local sin uso		vivienda		bueno	5.1.2 Casco	D	3	Bodega subterránea	R-CH-2	4	SI	ambiental	Protección integral trazado de la muralla y su entorno	14		

Dirección postal	Parcela catastral	IMAGEN	Parámetros de la edificación					Uso existente				Estado conservación	PECH			Otra protección	Protección				Ámbito de rehabilitación					
			Superficie (m ²)		Edificabilidad ad m ² /m ²	Ocupación		Altura nºplantas	Específico	Planta baja			Plantas superiores		Zona de ordenanza		Grado protección	Altura	Zona ordenanza	Altura			Edificio catalogado	Grado protección	Protección arqueológica	Ficha
			Parcela	Construida		m ²	%			fachada principal	fachada posterior		uso principal	otros usos												
Pza. Mayor 24	27374-10		123	536	4,36	99	80,49	III+ALT	residencial unifamiliar	comercio		vivienda		regular	5.1.2 Casco	C1		R-CH-2	3	SI	ambiental	Protección integral trazado de la muralla y su entorno	17	ámbito de rehabilitación	AR12	
																				Soportal		5				
Pza. Mayor 25	27374-11		157	667	4,25	157	100,00	III+ALT	residencial unifamiliar	comercio		vivienda		mal estado	5.1.2 Casco	C1		R-CH-2	3	SI	ambiental	Protección integral trazado de la muralla y su entorno	16	ámbito de rehabilitación	AR12	
																				Cornisa		RC2				
																				Soportal		5				
C/ La Sal 2 (4)	27374-12		150	714	4,76	150	100,00	III+ALT	residencial colectiva	comercio	comercio	vivienda		nueva	5.1.2 Casco	D	3	R-CH-2	3	NO		Protección integral trazado de la muralla y su entorno				
																				Soportal		5				
Pza. Mayor 26	27374-13		217	501	2,31	217	100,00	II	terciario	comercio		oficina		rehabilitada	5.1.2 Casco	C1		R-CH-2	2	SI	estructural	Protección integral trazado de la muralla y su entorno	15			
																				Cornisa		RC1				
																				Soportal		5				
C/ La Sal 6	27374-14		162	442	2,73	127	78,40	III+ALT	residencial unifamiliar	comercio		vivienda	comercio	bueno	5.1.2 Casco	C1		Bodega subterránea	R-CH-2	3	SI	ambiental	Protección integral trazado de la muralla y su entorno	13		
C/ La Sal 8	27374-15		60	285	4,75	60	100,00	III+ALT	residencial unifamiliar	local sin uso		vivienda		nueva	5.1.2 Casco	C1		Bodega subterránea	R-CH-2	3	SI	ambiental	Protección integral trazado de la muralla y su entorno	12		
C/ El Aceite 2	27374-16		222	861	3,88	215	96,85	IV+ALT	residencial unifamiliar	comercio		vivienda		bueno	5.1.2 Casco	C1		Entorno BIC Iglesias de S. Juan y Sta. María	R-CH-2	3	SI	estructural	Protección preventiva	11		
																		Bodega subterránea								
C/ El Aceite 4	27374-17		68	178	2,62	68	100,00	III	residencial unifamiliar	comercio		vivienda		rehabilitada	5.1.2 Casco	C1		Entorno BIC Iglesias de S. Juan y Sta. María	R-CH-2	3	NO		Protección preventiva			
																		Bodega subterránea								
Pza. Sta Maria 5	27374-18		138	372	2,70	120	86,96	III+ALT	residencial unifamiliar	vivienda		vivienda		nueva	5.1.2 Casco	C2		Entorno BIC Iglesias de S. Juan y Sta. María	R-CH-2	3	NO		Protección preventiva			
																		Bodega subterránea								



Dirección postal	Parcela catastral	IMAGEN	Parámetros de la edificación						Uso existente				Estado conservación	PECH			Otra protección	Protección				Ámbito de rehabilitación				
			Superficie (m ²)		Edificabilidad m ² /m ²	Ocupación		Altura nºplantas	Específico	Planta baja		Plantas superiores		Zona de ordenanza	Grado protección	Altura		Zona ordenanza	Altura	Edificio catalogado	Grado protección			Protección arqueológica	Ficha	
			Parcela	Construida		m ²	%			fachada principal	fachada posterior	uso principal														otros usos
C/ Boticas 12	28376-01		64	183	2,86	64	100,00	III+ALT	residencial unifamiliar	comercio		vivienda		bueno	5.1.2 Casco	C1		Bodega subterránea	R-CH-2	3	SI	ambiental		44		
																					Soportales		S			
C/ Bejar 17	28376-02		120	349	2,91	120	100,00	III+ALT	residencial unifamiliar	comercio		vivienda		bueno	5.1.2 Casco	C1		Bodega subterránea	R-CH-2	3	SI	ambiental		45		
																					Soportales		S			
C/ Bejar 15	28376-03		73	373	5,11	65	89,04	-I+I+ALT	residencial unifamiliar	comercio		vivienda		rehabilitada	5.1.2 Casco	C2		Bodega subterránea	R-CH-2	4	NO					
C/ Bejar 13	28376-04		191	988	5,17	191	100,00	-I+IV	residencial colectiva	comercio		vivienda		nueva	5.1.2 Casco	D	4	Bodega subterránea	R-CH-2	4	NO					
C/ Bejar 9	28376-05		418	1979	4,73	418	100,00	-I+V	residencial colectiva	comercio		vivienda		nueva	5.1.2 Casco	C1		Bodega subterránea	R-CH-2	4	NO					
C/ Bejar 7	28376-07		167	896	5,37	167	100,00	-I+IV+ALT	residencial colectiva	comercio		vivienda		nueva	5.1.2 Casco	C2		Bodega subterránea	R-CH-2	4	NO					
C/ Bejar 5	28376-08		75	255	3,40	75	100,00	-I+IV+ALT	residencial unifamiliar	comercio		vivienda		bueno	5.1.2 Casco	D	4	Bodega subterránea	R-CH-2	4	NO					
C/ Bejar 3	28376-09		29	137	4,72	29	100,00	III+T	residencial unifamiliar	local sin uso		vivienda		bueno	5.1.2 Casco	D	4		R-CH-2	4	NO					






Dirección postal	Parcela catastral	IMAGEN	Parámetros de la edificación						Uso existente				Estado conservación	PECH			Otra protección	Protección				Ámbito de rehabilitación					
			Superficie (m ²)		Edificabilidad m ² /m ²	Ocupación		Altura nº plantas	Específico	Planta baja		Plantas superiores		Zona de ordenanza	Grado protección	Altura		Zona ordenanza	Altura	Edificio catalogado	Grado protección			Protección arqueológica	Ficha		
			Parcela	Construida		m ²	%			fachada principal	fachada posterior	uso principal														otros usos	
C/ Bejar 1	28376-10		98	475	4,85	98	100,00	-I+IV+ALT	residencial unifamiliar	comercio	comercio	vivienda		bueno	5.1.2 Casco	C1			R-CH-2	4	SI	ambiental		32			
																											S
Pza. Mayor 17	28376-11		83	431	5,19	83	100,00	IV+ALT	residencial colectiva	local sin uso		vivienda		rehabilitada	5.1.2 Casco	C1			R-CH-2	4	SI	ambiental		33			
																											S
Pza. Mayor 18	28376-12		96	272	2,83	92	95,83	III	residencial unifamiliar	comercio		vivienda		rehabilitada	5.1.2 Casco	C1			R-CH-2	3	SI	ambiental		34			
																											S
Pza. Mayor 19	28376-13		89	426	4,79	89	100,00	III	residencial unifamiliar	local sin uso		vivienda		bueno	5.1.2 Casco	C1			R-CH-2	3	SI	ambiental		35			
																											S
Pza. Mayor 20	28376-14		125	315	2,52	125	100,00	III	solar					solar	5.1.2 Casco	C1			R-CH-2	3	NO	Soportaes		S			
Pza. Mayor 21	28376-15		139	474	3,41	121	87,05	III+T	solar					solar	5.1.2 Casco	C1			R-CH-2	4	NO	Soportaes		S			
Pza. Mayor 22	28376-16		74	239	3,23	46	62,16	III+T	residencial unifamiliar	comercio		vivienda		bueno	5.1.2 Casco	C1			R-CH-2	3	SI	ambiental		36			
																											S







Dirección postal	Parcela catastral	IMAGEN	Parámetros de la edificación					Uso existente				Estado conservación	PECH			Otra protección	Protección					Ámbito de rehabilitación				
			Superficie (m ²)		Edificabilidad m ² /m ²	Ocupación		Altura nº plantas	Específico	Planta baja			Plantas superiores		Zona de ordenanza		Grado protección	Altura	Zona ordenanza	Altura	Edificio catalogado			Grado protección	Protección arqueológica	Ficha
			Parcela	Construida		m ²	%			fachada principal	fachada posterior		uso principal	otros usos												
Pza. Mayor 23	28376-17		60	306	5,10	60	100,00	IV+ALT	residencial unifamiliar	comercio		vivienda		bueno	5.1.2 Casco	C1			R-CH-2	4	NO		Protección integral trazado de la muralla y su entorno			
C/ La Miel 2	28376-18		36	118	3,28	36	100,00	III+ALT	residencial unifamiliar	comercio		vivienda		bueno	5.1.2 Casco	D	4		R-CH-2	3	NO		Protección integral trazado de la muralla y su entorno			
C/ La Miel 4	28376-19		100	277	2,77	63	63,00	III+T	residencial colectiva	comercio		vivienda		nueva	5.1.2 Casco	C2			R-CH-2	3	NO		Protección integral trazado de la muralla y su entorno			
C/ La Miel 6	28376-20		47		0,00		0,00		solar					solar	5.1.2 Casco	C1			R-CH-2	3	NO		Protección integral trazado de la muralla y su entorno			
C/ La Miel 8	28376-21		81	92	1,14	70	86,42	II	terciario	comercio		comercio		bueno	5.1.2 Casco	C1			R-CH-2	3	NO		Protección integral trazado de la muralla y su entorno			
C/ La Miel 10	28376-22		87	404	4,64	87	100,00	IV	residencial unifamiliar	comercio		vivienda		nueva	5.1.2 Casco	C1			R-CH-2	4	SI	ambiental	Protección integral trazado de la muralla y su entorno	37		
C/ La Miel 12	28376-23		36	104	2,89	30	83,33	III+ALT	residencial unifamiliar	comercio		vivienda		bueno	5.1.2 Casco	D	4	Bodega subterránea	R-CH-2	4	NO		Protección integral trazado de la muralla y su entorno			
C/ La Miel 14	28376-24		56	248	4,43	56	100,00	IV+ALT	residencial unifamiliar	comercio		vivienda		nueva	5.1.2 Casco	C1		Bodega subterránea	R-CH-2	4	SI	ambiental	Protección integral trazado de la muralla y su entorno	38		
C/ La Miel 16	28376-25		153	656	4,29	131	85,62	-I+IV+ALT	residencial colectiva	comercio		vivienda		nueva	5.1.2 Casco	C1		Entorno BIC Iglesias de S. Juan y Sta. María Bodega subterránea	R-CH-2	4	SI	ambiental	Protección integral trazado de la muralla y su entorno	39		

Dirección postal	Parcela catastral	IMAGEN	Parámetros de la edificación					Uso existente				Estado conservación	PECH			Otra protección	Protección					Ámbito de rehabilitación				
			Superficie (m ²)		Edificabilidad m ² /m ²	Ocupación		Altura nº plantas	Específico	Planta baja			Plantas superiores		Zona de ordenanza		Grado protección	Altura	Zona ordenanza	Altura	Edificio catalogado			Grado protección	Protección arqueológica	Ficha
			Parcela	Construida		m ²	%			fachada principal	fachada posterior		uso principal	otros usos												
C/ La Miel 22	28376-28		53	227	4,28	53	100,00	IV+ALT	residencial unifamiliar	comercio		vivienda		nueva	5.1.2 Casco	C2		Entorno BIC Iglesias de S. Juan y Sta. María Bodega subterránea	R-CH-2	4	NO		Protección preventiva			
Pza. Sta Maria 7	28376-29		28	126	4,50	28	100,00	IV+ALT	residencial unifamiliar	comercio		vivienda		bueno	5.1.2 Casco	D	4	Entorno BIC Iglesias de S. Juan y Sta. María Bodega subterránea	R-CH-2	4	NO		Protección preventiva			
Pza. Sta Maria 8	28376-30		159	358	2,25	145	91,19	III	residencial colectiva	comercio		vivienda		rehabilitada	5.1.2 Casco	C1		Entorno BIC Iglesias de S. Juan y Sta. María Bodega subterránea	R-CH-2	3	SI	ambiental	Protección preventiva	40		
C/ Boticas 2	28376-31		218	580	2,66	200	91,74	III+ALT	residencial unifamiliar	comercio		vivienda		rehabilitada	5.1.2 Casco	D	4	Entorno BIC Iglesias de S. Juan y Sta. María Bodega subterránea	R-CH-2	3	NO		Protección preventiva			
C/ Boticas 4	28376-32		65	223	3,43	65	100,00	IV+ALT	residencial unifamiliar	comercio		vivienda		nueva	5.1.2 Casco	C1			R-CH-2	4	SI	ambiental	Protección preventiva	41		
C/ Boticas 6	28376-33		148	368	2,49	101	68,24	III+ALT	residencial unifamiliar	comercio		vivienda		rehabilitada	5.1.2 Casco	C1		Bodega subterránea	R-CH-2	3	SI	ambiental	Protección preventiva	42		
C/ Boticas 8	28376-34		237	1002	4,23	237	100,00	IV+ALT	residencial colectiva	comercio		vivienda		bueno	5.1.2 Casco	D	4	Bodegas Subterráneas	R-CH-2	4	SI	ambiental		43		






Dirección postal	Parcela catastral	IMAGEN	Parámetros de la edificación						Uso existente						Estado conservación	PECH			Otra protección	Protección				Ámbito de rehabilitación			
			Superficie (m ²)		Edificabilidad ad m ² /m ²	Ocupación		Altura nºplantas	Específico	Planta baja		Plantas superiores		Zona de ordenanza		Grado protección	Altura	Zona ordenanza		Altura	Edificio catalogado	Grado protección	Protección arqueológica			Ficha	
			Parcela	Construida		m ²	%			fachada principal	fachada posterior	uso principal	otros usos														
C/ Empedrada 6	29376-01		1199	6164	5,14	1199	100,00	-III+III	residencial colectiva	equipamiento	garaje	vivienda	equipamiento	nueva	5.1.2 Casco	C2		Bodega subterránea	R-CH-2	3	NO						
C/ Empedrada 8	29376-05		174	702	4,03	174	100,00	V+ALT	residencial colectiva	comercio		vivienda		rehabilitada	5.1.2 Casco	D	3	Bodega subterránea	R-CH-2	5	SI	ambiental		58			
C/ Prado Marina 11	29376-07		277	1020	3,68	277	100,00	-I+III	residencial colectiva	comercio		vivienda		bueno	5.1.2 Casco	C1		Bodega subterránea	R-CH-2	3	NO						
C/ Prado Marina 7-9	29376-08		1062	4261	4,01	1062	100,00	-I+III+ALT	residencial colectiva	comercio	comercio	vivienda		nueva	5.1.2 Casco	C1		Bodega subterránea	R-CH-3	3	NO						
C/ Prado Marina 5	29376-12		121	495	4,09	121	100,00	-I+III+ALT	residencial colectiva	comercio		vivienda		nueva	5.1.2 Casco	D	3		R-CH-2	3	NO						
C/ Prado Marina 3	29376-13		105		0,00		0,00	-I+III	residencial unifamiliar	local sin uso		vivienda		nueva	5.1.2 Casco	D	3		R-CH-2	3	NO						
C/ Prado Marina 1	29376-14		254	850	3,35	254	100,00	IV	residencial colectiva	comercio		vivienda		bueno	5.1.2 Casco	D	3/4		R-CH-2	4	SI	ambiental		59			
C/ Bejar 4	29376-15		32	96	3,00	32	100,00	IV	terciario	comercio		comercio		bueno	5.1.2 Casco	D	4		R-CH-2	4	NO						
C/ Bejar 6	29376-16		104	382	3,67	94	90,38	IV+ALT	residencial colectiva	comercio		vivienda		bueno	5.1.2 Casco	C1			R-CH-2	4	SI	ambiental		60			






Dirección postal	Parcela catastral	IMAGEN	Parámetros de la edificación						Uso existente				Estado conservación	Zona de ordenanza	PECH			Otra protección	Protección				Ámbito de rehabilitación				
			Superficie (m ²)		Edificabilidad m ² /m ²	Ocupación		Altura nºplantas	Específico	Planta baja		Plantas superiores			Zona de ordenanza	Grado protección	Altura		Zona ordenanza	Altura	Edificio catalogado	Grado protección			Protección arqueológica	Ficha	
			Parcela	Construida		m ²	%			fachada principal	fachada posterior	uso principal															otros usos
C/ Bejar 8	29376-17		75	314	4,19	73	97,33	IV+ALT	residencial colectiva	comercio		vivienda		bueno	5.1.2 Casco	C1		R-CH-2	4	SI	ambiental		61				
C/ Bejar 10	29376_18		184	645	3,51	184	100,00	IV+ALT	residencial unifamiliar	comercio		vivienda		bueno	5.1.2 Casco	D	4	Bodega subterránea	R-CH-2	4	NO						
C/ Bejar 12	29376-19		39	133	3,41	39	100,00	III+ALT	residencial unifamiliar	comercio		vivienda		mal estado	5.1.2 Casco	C1		Bodega subterránea	R-CH-2	3	NO						
C/ Bejar 14	29376-20		50	177	3,54	50	100,00	III+ALT	residencial unifamiliar	comercio		vivienda		rehabilitada	5.1.2 Casco	C1		Bodega subterránea	R-CH-2	3	SI	ambiental		62			
Pza del Trigo 1	29376-21		83	278	3,35	83	100,00	III+ALT	residencial unifamiliar	comercio		vivienda		bueno	5.1.2 Casco	C1		Bodega subterránea	R-CH-2	3	SI	ambiental		63			
Pza del Trigo 2	29376-22		465	1103	2,37	328	70,54	IV+ALT	residencial unifamiliar	comercio		vivienda		bueno	5.1.2 Casco	D	3	Bodega subterránea	R-CH-3	3	NO						
Pza del Trigo 3	29376-23		361	823	2,28	251	69,53	III+ALT	residencial unifamiliar	vivienda		vivienda		rehabilitada	5.1.2 Casco	B		Bodega subterránea	R-CH-2	3	SI	estructural		64			
Pza del Trigo 4	29376-24		515	1389	2,70	515	100,00	III	residencial colectiva	comercio	garaje	vivienda		rehabilitada	5.1.2 Casco	C1		Bodega subterránea	R-CH-2	3	SI	ambiental		65			
																					Soportal		S				








Dirección postal	Parcela catastral	IMAGEN	Parámetros de la edificación						Uso existente					Estado conservación	Zona de ordenanza	PECH			Otra protección	Protección				Ámbito de rehabilitación			
			Superficie (m ²)		Edificabilidad m ² /m ²	Ocupación		Altura nºplantas	Específico	Planta baja		Plantas superiores				Zona de ordenanza	Grado protección	Altura		Zona ordenanza	Altura	Edificio catalogado	Grado protección			Protección arqueológica	Ficha
			Parcela	Construida		m ²	%			fachada principal	fachada posterior	uso principal	otros usos														
Pza del Trigo 5	29376-25		148	589	3,98	148	100,00	IV+ALT	residencial unifamiliar	comercio	garaje	vivienda		bueno	5.1.2 Casco	D	3	Bodega subterránea	R-CH-2	4*	SI	Soportal		S			
Pza del Trigo 6	29376-26		352	1723	4,89	352	100,00	IV+ALT	residencial colectiva	comercio	vivienda	vivienda	comercio	bueno	5.1.2 Casco	D	3	Bodega subterránea	R-CH-2	4*	SI	Soportal		S			
C/ Montas 2	29376-27		274	635	2,32	274	100,00	III	residencial colectiva	comercio	ciego	vivienda		bueno	5.1.2 Casco	C1	2	Bodega subterránea	R-CH-2	2	SI	ambiental		66-67			
																						Soportal		S			
c/ Montas 4	29376-33		400	361	0,90	126	31,50	III	residencial unifamiliar	garaje		vivienda		nueva	5.1.2 Casco	D		Bodega subterránea	R-CH-1	3	NO						
Pza del Trigo 8			1199	6164	5,14			III	equipamiento					bueno				Bodega subterránea	EQ-pr	3	SI	Soportal		S			





Dirección postal	Parcela catastral	IMAGEN	Parámetros de la edificación						Uso existente						Estado conservación	Zona de ordenanza	PECH	Altura	Otra protección	Zona ordenanza	Altura	Edificio catalogado	Protección				Ámbito de rehabilitación				
			Superficie (m ²)		Edificabilidad m ² /m ²	Ocupación		Altura nºplantas	Específico	Planta baja		Plantas superiores		Zona de ordenanza									Grado protección	Zona ordenanza	Altura	Edificio catalogado			Grado protección	Protección arqueológica	Ficha
			Parcela	Construida		m ²	%			fachada principal	fachada posterior	uso principal	otros usos																		
Pza Mayor 16	28363-01		418	2436	5,83	418	100,00	V	residencial colectiva	comercio	ciego	vivienda	oficina	bueno	5.1.2 Casco	D	4	Bodega subterránea	R-CH-3	5*	NO	Soportal	Protección preventiva	S							
Pza Mayor 15	28363-02		66	208	3,15	66	100,00	III	residencial unifamiliar	comercio	ciego	vivienda		regular	5.1.2 Casco	D	4		R-CH-2	3	SI	ambiental	Protección preventiva	46							
																						Cornisa					RC3				
																						Soportal					S				
Pza Mayor 14	28363-03		102	226	2,22	92	90,20	III+ALT	residencial unifamiliar	comercio	ciego	vivienda		bueno	5.1.2 Casco	D	4	Bodega subterránea	R-CH-2	3	SI	ambiental	Protección preventiva	47							
																						Cornisa					RC4				
																						Soportal					S				
C/ Santa Lucía 1	28363-04		63	362	5,75	63	100,00	IV+ALT	residencial colectiva	comercio	ciego	vivienda		bueno	5.1.2 Casco	D	4	Bodega subterránea	R-CH-2	4*	NO		Protección preventiva								
C/ Santa Lucía 3	28363-05		93	243	2,61	93	100,00	IV	residencial unifamiliar	comercio	ciego	vivienda		bueno	5.1.2 Casco	D	4		R-CH-2	3	SI	ambiental	Protección preventiva	48							
C/ Santa Lucía 5	28363-06		109	485	4,45	109	100,00	IV	residencial colectiva	comercio	vivienda	vivienda		rehabilitada	5.1.2 Casco	C1			R-CH-2	4*	SI	ambiental	Protección preventiva	49							

Dirección postal	Parcela catastral	IMAGEN	Parámetros de la edificación						Uso existente				Estado conservación	PECH			Otra protección	Protección				Ámbito de rehabilitación					
			Superficie (m ²)		Edificabilidad m ² /m ²	Ocupación		Altura nºplantas	Específico	Planta baja		Plantas superiores		Zona de ordenanza	Grado protección	Altura		Zona ordenanza	Altura	Edificio catalogado	Protección			Ficha			
			Parcela	Construida		m ²	%			fachada principal	fachada posterior	uso principal									otros usos				Grado protección	Protección arqueológica	
C/ Empedrada 3	29375-02		165	496	3,01	165	100,00	II+ALT	residencial unifamiliar	local sin uso	ciego	vivienda		mal estado	5.1.2 Casco	D	2	Bodega subterránea	R-CH-2	3	SI	ambiental		76	ámbito de rehabilitación	AR13	
																					Cornisa		RC10				
C/ Empedrada 5	29375-03		178		0,00		0,00		solar	garaje				solar	5.1.2 Casco	D	2	Bodega subterránea	R-CH-2	3	NO						
C/ Empedrada 7	29375-04		118		0,00		0,00		solar	garaje				solar	5.1.2 Casco	D	2	Bodega subterránea	R-CH-2	3	NO						
C/ Empedrada 9	29375-05		87		0,00		0,00	II	residencial unifamiliar	vivienda	ciego	vivienda		nueva	5.1.2 Casco	D	2	Bodega subterránea	R-CH-2	3	NO						
C/ Empedrada 11	29375-06		69	207	3,00	69	100,00	III	residencial colectiva	comercio		vivienda		bueno	5.1.2 Casco	D	3	Bodega subterránea	R-CH-2	3	NO						
C/ Empedrada 1	29375-07		188	715	3,80	188	100,00	-I+II+ALT	residencial colectiva	comercio	comercio	vivienda		nueva	5.1.2 Casco	D	2	Bodega subterránea	R-CH-2	3	NO						

Dirección postal	Parcela catastral	IMAGEN	Parámetros de la edificación						Uso existente						Estado conservación	Zona de ordenanza	PECH	Grado protección	Altura	Otra protección	Protección					Ámbito de rehabilitación	
			Superficie (m ²)		Edificabilidad m ² /m ²	Ocupación		Altura nº plantas	Específico	Planta baja		Plantas superiores		Zona ordenanza							Altura	Edificio catalogado	Grado protección	Protección arqueológica	Ficha		
			Parcela	Construida		m ²	%			fachada principal	fachada posterior	uso principal	otros usos														
C/ Santa Lucia 7	29367-01		255	1047	4,11	255	100,00	IV+ALT	solar	ciego				solar	5.1.2 Casco	C1		Bodega subterránea	R-CH-2	4	NO						
C/ Prado Marina 8	29367-02		103	441	4,28	103	100,00	IV+ALT	residencial colectiva	comercio		vivienda		bueno	5.1.2 Casco	D	3	Bodega subterránea	R-CH-3	4	NO						
C/ Empedrada 10	29367-03		247	1026	4,15	247	100,00	-I+III	residencial colectiva	vivienda	vivienda	vivienda		nueva	5.1.2 Casco	D	3	Bodega subterránea	R-CH-3	3	NO						
C/ Empedrada 12	29367-04		63		0,00		0,00		solar	ciego				solar	5.1.2 Casco	C1		Bodega subterránea	R-CH-2	3	NO						
C/ Santa Lucia 9	29367-05		203		0,00		0,00		solar	ciego	ciego			solar	5.1.2 Casco	C1		Bodega subterránea	R-CH-2	3	NO						

Dirección postal	Parcela catastral	IMAGEN	Parámetros de la edificación						Uso existente				Estado conservación	PECH			Otra protección	Protección				Ámbito de rehabilitación					
			Superficie (m ²)		Edificabilidad m ² /m ²	Ocupación		Altura nº plantas	Específico	Planta baja		Plantas superiores		Zona de ordenanza	Grado protección	Altura		Zona ordenanza	Altura	Edificio catalogado	Grado protección			Protección arqueológica	Ficha		
			Parcela	Construida		m ²	%			fachada principal	fachada posterior	uso principal														otros usos	
C/ Santa Lucía 15	29360-01		551	3378	6,13	512	92,92	-I+V+ALT	residencial colectiva	comercio	garaje	vivienda	oficina	nueva	5.1.2 Casco	D	3		R-CH-3	5	NO						
C/ Santa Lucía 13	29360-02		36	116	3,22	36	100,00	III+ALT	residencial unifamiliar	comercio		vivienda		nueva	5.1.2 Casco	D	3		R-CH-3	3	NO						
C/ Santa Lucía 11	29360-03		56	216	3,86	56	100,00	III+ALT	residencial colectiva	comercio		vivienda		bueno	5.1.2 Casco	D	3		R-CH-2	3	NO						
C/ Empedrada 17	29360-04		58	226	3,90	58	100,00	III	residencial colectiva	comercio	vivienda	vivienda		rehabilitada	5.1.2 Casco	D	3		R-CH-2	3	NO						
C/ Empedrada 17B	29360-05		56	9	0,16	56	100,00	IV	residencial colectiva	vivienda	garaje	vivienda		nueva	5.1.2 Casco	D	3		R-CH-3	4	NO						



Dirección postal	Parcela catastral	IMAGEN	Parámetros de la edificación						Uso existente				Estado conservación	PECH			Otra protección	Protección				Ámbito de rehabilitación			
			Superficie (m ²)		Edificabilidad m ² /m ²	Ocupación		Altura nº plantas	Específico	Planta baja		Plantas superiores		Zona de ordenanza	Grado protección	Altura		Zona ordenanza	Altura	Edificio catalogado	Protección				
			Parcela	Construida		m ²	%			fachada principal	fachada posterior	uso principal									otros usos			Grado protección	Ficha
Pza. Constitución 1	30376-01		275	1173	4,27	275	100,00	IV	residencial colectiva	comercio		vivienda		bueno	5.1.2 Casco	C2		R-CH-2	4	SI	ambiental	Protección preventiva	79		
																				Cornisa		RC11			
Pza. Constitución 2	30376-02		409	2926	7,15	409	100,00	-I+VII	residencial colectiva	comercio		vivienda		bueno	5.1.2 Casco	D	4	R-CH-3	4	NO		Protección preventiva			
C/ Ronda 9	30376-03		331	1417	4,28	331	100,00	IV	residencial colectiva	comercio	comercio	comercio	vivienda	bueno	5.1.2 Casco	D	4	R-CH-3	4	NO	Cornisa		RC15		
C/ Ronda 11	30376-04		126	628	4,98	126	100,00	IV+ALT	residencial colectiva	comercio		comercio	vivienda	bueno	5.1.2 Casco	D	4	R-CH-3	4	NO					
C/ Ronda 7	30376-05		459	2690	5,86	459	100,00	V+ALT	residencial colectiva	comercio		vivienda	oficina	bueno	5.1.2 Casco	D	4	R-CH-3	4	NO					
Tr. Las Monjas 2	30376-06		435	1029	2,37	345	79,31	III	terciario	comercio		comercio		bueno	5.1.2 Casco	D	3	Bodega subterránea	R-CH-3	4	NO	Protección preventiva			
Tr. Las Monjas 1	30376-07		157	673	4,29	157	100,00	IV+ALT	residencial colectiva	garaje	garaje	vivienda		bueno	5.1.2 Casco	D	3	R-CH-3	4	NO					
Tr. Las Monjas 3	30376-08		232	1022	4,41	232	100,00	-I+III+ALT	residencial colectiva	garaje	garaje	vivienda		nueva	5.1.2 Casco	D	3	R-CH-2	3	NO					

Dirección postal	Parcela catastral	IMAGEN	Parámetros de la edificación						Uso existente				Estado conservación	PECH			Otra protección	Protección				Ámbito de rehabilitación				
			Superficie (m ²)		Edificabilidad m ² /m ²	Ocupación		Altura nº plantas	Específico	Planta baja		Plantas superiores		Zona de ordenanza	Grado protección	Altura		Zona ordenanza	Altura	Edificio catalogado	Grado protección			Protección arqueológica	Ficha	
			Parcela	Construida		m ²	%			fachada principal	fachada posterior	uso principal														otros usos
Tr. Las Monjas 5	30376-09		198		0,00	0,00		solar					solar	5.1.2 Casco	D	3	Bodega subterránea	R-CH-2	3	NO						
Tr. Las Monjas 7-9	30376-10		157	463	2,95	157	100,00	III+ALT	residencial colectiva	comercio	vivienda	vivienda	bueno	5.1.2 Casco	D	3		R-CH-2	3	NO						
C/ Ronda 3	30376-11		101	389	3,85	101	100,00	III+ALT	residencial unifamiliar	comercio		vivienda	bueno	5.1.2 Casco	D	3		R-CH-2	3	NO						
C/ Ronda 1	30376-12		266		0,00	0,00			solar				solar	5.1.2 Casco	D	3		R-CH-2	3	NO						
C/ Prado Marina 17	30376-14		188		0,00	0,00			solar	garaje			solar	5.1.2 Casco	D	2	Bodega subterránea	R-CH-2	3	NO						
C/ Prado Marina 15	30376-15		66	66	1,00	66	100,00	I	terciario	comercio			bueno	5.1.2 Casco	D	2	Bodega subterránea	R-CH-2	3	NO						
C/ Isilla 14	30376-16		300	869	2,90	256	85,33	IV	terciario	comercio	garaje	comercio	bueno	5.1.2 Casco	D	3		R-CH-2	4	NO		Protección preventiva				
C/ Isilla 10	30376-17		158	699	4,42	158	100,00	IV	terciario	comercio	comercio	vivienda	nueva	5.1.2 Casco	D	4	Bodega subterránea	R-CH-2	4	NO						

Dirección postal	Parcela catastral	IMAGEN	Parámetros de la edificación						Uso existente				Estado conservación	PECH			Otra protección	Protección					Ámbito de rehabilitación			
			Superficie (m ²)		Edificabilidad m ² /m ²	Ocupación		Altura nº plantas	Específico	Planta baja		Plantas superiores		Zona de ordenanza	Grado protección	Altura		Zona ordenanza	Altura	Edificio catalogado	Grado protección	Protección arqueológica			Ficha	
			Parcela	Construida		m ²	%			fachada principal	fachada posterior	uso principal														otros usos
C/ Isilla 2	30376-18		399	3002	7,52	399	100,00	-I+IV	residencial colectiva	comercio	ciego	vivienda		nueva	5.1.2 Casco	D	4	Bodega subterránea	R-CH-3	4	SI	Soportales		S		
C/ Isilla 4	30376-19		81	286	3,53	81	100,00	III+ALT	residencial unifamiliar	comercio		vivienda		bueno	5.1.2 Casco	C1		Bodega subterránea	R-CH-2	3	SI	ambiental		77		
C/ Isilla 6	30376-20		63	192	3,05	63	100,00	III	terciario	comercio		comercio		bueno	5.1.2 Casco	D	4	Bodega subterránea	R-CH-2	3	NO					
C/ Isilla 6D	30376-21		66	212	3,21	66	100,00	III	terciario	comercio		vivienda		mal estado	5.1.2 Casco	D	4	Bodega subterránea	R-CH-2	3	NO				ámbito de rehabilitación	AR15
C/ Isilla 8	30376-22		98	294	3,00	93	94,90	III	residencial unifamiliar	comercio		vivienda		bueno	5.1.2 Casco	D	4	Bodega subterránea	R-CH-2	3	NO					
C/ Isilla 12	30376-23		81	200	2,47	67	82,72	III+ALT	residencial unifamiliar	comercio		vivienda		bueno	5.1.2 Casco	D	4	Bodega subterránea	R-CH-2	3	NO					
C/ Isilla 16	30376-24		146	250	1,71	106	72,60	II	terciario	comercio		comercio		bueno	5.1.2 Casco	D	4	Bodega subterránea	R-CH-2	4	NO		Protección preventiva		ámbito de rehabilitación	AR16
C/ Isilla 18	30376-25		360	811	2,25	326	90,56	IV+ALT	residencial colectiva	comercio		vivienda		rehabilitada	5.1.2 Casco	C1		Bodega subterránea	R-CH-2	4	SI	ambiental	Protección preventiva	78		
C/ Isilla 20	30376-26		141	692	4,91	141	100,00	IV	residencial colectiva	comercio		vivienda		bueno	5.1.2 Casco	D	4	Bodega subterránea	R-CH-2	4	NO		Protección preventiva			

Dirección postal	Parcela catastral	IMAGEN	Parámetros de la edificación						Uso existente				Estado conservación	PECH			Otra protección	Protección					Ámbito de rehabilitación			
			Superficie (m ²)		Edificabilidad m ² /m ²	Ocupación		Altura nºplantas	Específico	Planta baja		Plantas superiores		Zona de ordenanza	Grado protección	Altura		Zona ordenanza	Altura	Edificio catalogado	Grado protección	Protección arqueológica			Ficha	
			Parcela	Construida		m ²	%			fachada principal	fachada posterior	uso principal														otros usos
C/ Isilla 30	30373-01		82	354	4,32	82	100,00	IV	residencial colectiva	comercio	ciego	vivienda		bueno	5.1.2 Casco	D	4		R-CH-2	4	SI	ambiental		99		
C/ Ronda 15	30373-02		221	1154	5,22	221	100,00	IV	residencial colectiva	comercio	comercio	vivienda		bueno	5.1.2 Casco	D	4		R-CH-2	4	NO					
C/ Isilla 26	30373-03		131	473	3,61	122	93,13	III+ALT	residencial colectiva	comercio	local sin uso	vivienda		bueno	5.1.2 Casco	D	4		R-CH-2	4	NO					
C/ Ronda 13	30373-04		195	1052	5,39	195	100,00	-I+IV+T	residencial colectiva	comercio	local sin uso	vivienda		bueno	5.1.2 Casco	C2			R-CH-2	4	SI	ambiental		100		
																						Cornisa		RC14		
Pza. Constitución 5	30373-05		169	878	5,20	164	97,04	-I+IV+T	residencial colectiva	comercio		vivienda		bueno	5.1.2 Casco	C2			R-CH-2	4	SI	ambiental		101		
																						Cornisa		RC13		
Pza. Constitución 6	30373-06		148	474	3,20	148	100,00	IV	residencial colectiva	comercio		vivienda		mal estado	5.1.2 Casco	C2			R-CH-2	4	SI	ambiental		102		
														Cornisa									RC12			
C/ Isilla 22	30373-07		112	434	3,88	112	100,00	IV	residencial colectiva	comercio		vivienda	comercio	rehabilitada	5.1.2 Casco	D	4		R-CH-2	4	NO					
C/ Isilla 24	30373-08		137	527	3,85	137	100,00	IV	residencial colectiva	comercio		vivienda		bueno	5.1.2 Casco	D	4		R-CH-2	4	NO					



Dirección postal	Parcela catastral	IMAGEN	Parámetros de la edificación						Uso existente				Estado conservación	PECH			Otra protección	Protección					Ámbito de rehabilitación			
			Superficie (m ²)		Edificabilidad m ² /m ²	Ocupación		Altura nº plantas	Específico	Planta baja		Plantas superiores		Zona de ordenanza	Grado protección	Altura		Zona ordenanza	Altura	Edificio catalogado	Grado protección	Protección arqueológica			Ficha	
			Parcela	Construida		m ²	%			fachada principal	fachada posterior	uso principal														otros usos
C/ Isilla 32	31377-01		30	111	3,70	30	100,00	III	residencial unifamiliar	comercio		vivienda		bueno	5.1.2 Casco	C1			R-CH-2	3	SI	ambiental	Protección integral trazado de la muralla y su entorno	98		
																					Soportal		S			
C/ Ronda 16	31377-02		59	289	4,90	59	100,00	-I+IV	residencial colectiva	comercio	comercio	vivienda		bueno	5.1.2 Casco	C1			R-CH-2	4	SI	ambiental	Protección integral trazado de la muralla y su entorno	97		
																					Soportal		S			
C/ Rica Posada 13	31377-03		97	287	2,96	97	100,00	III	residencial unifamiliar	comercio		vivienda		bueno	5.1.2 Casco	C1	Bodega subterránea		R-CH-2	3	SI	ambiental	Protección integral trazado de la muralla y su entorno	96		
																					Soportal		S			
C/ Rica Posada 11	31377-04		88		0,00		0,00		solar	ciego	ciego			solar	5.1.2 Casco	D	Bodega subterránea		R-CH-2	3			Protección integral trazado de la muralla y su entorno			
C/ Rica Posada 9	31377-05		87	538	6,18	85	97,70	IV	residencial unifamiliar	comercio		vivienda		mal estado	5.1.2 Casco	D	Bodega subterránea		R-CH-2	4			Protección integral trazado de la muralla y su entorno			
C/ Rica Posada 7	31377-06		174	498	2,86	174	100,00	III+ALT	residencial colectiva	comercio		vivienda	comercio	bueno	5.1.2 Casco	D	Bodega subterránea		R-CH-2	3	SI	ambiental	Protección integral trazado de la muralla y su entorno	95		



Dirección postal	Parcela catastral	IMAGEN	Parámetros de la edificación						Uso existente				Estado conservación	PECH			Otra protección	Protección					Ámbito de rehabilitación			
			Superficie (m ²)		Edificabilidad m ² /m ²	Ocupación		Altura nº plantas	Específico	Planta baja		Plantas superiores		Zona de ordenanza	Grado protección	Altura		Zona ordenanza	Altura	Edificio catalogado	Grado protección	Protección arqueológica			Ficha	
			Parcela	Construida		m ²	%			fachada principal	fachada posterior	uso principal														otros usos
C/ Rica Posada 4	31376-01		100	634	6,34	100	100,00	-I+IV	residencial colectiva	comercio		vivienda		bueno	5.1.2 Casco	C2		Bodega subterránea	R-CH-2	4	NO		Protección integral trazado de la muralla y su entorno			
Pza. Virgencilla 10	31376-02		134	853	6,37	134	100,00	-I+IV	residencial colectiva	comercio		vivienda		bueno	5.1.2 Casco	C2		Bodega subterránea	R-CH-2	4	SI	ambiental	Protección integral trazado de la muralla y su entorno	94		
																		Cornisa			RC18					

Dirección postal	Parcela catastral	IMAGEN	Parámetros de la edificación						Uso existente					Estado conservación	PECH			Otra protección	Protección						Ámbito de rehabilitación		
			Superficie (m ²)		Edificabilidad m ² /m ²	Ocupación		Altura nºplantas	Específico	Planta baja		Plantas superiores			Zona de ordenanza	Grado protección	Altura		Zona ordenanza	Altura	Edificio catalogado	Grado protección	Protección arqueológica	Ficha			
			Parcela	Construida		m ²	%			fachada principal	fachada posterior	uso principal	otros usos														
C/ Ronda 14	30361-01		144	572	3,97	144	100,00	III+ALT	residencial colectiva	garaje	local sin uso	vivienda		bueno	5.1.2 Casco	C2			R-CH-2	3	NO	Cornisa		RC16			
C/ Ronda 12	30361-02		158	631	3,99	158	100,00	III+T	residencial colectiva	local sin uso	local sin uso	vivienda		bueno	5.1.2 Casco	C2		Bodega subterránea	R-CH-2	3	NO	Cornisa		RC17			
C/ Ronda 10	30361-03		26	52	2,00	26	100,00	II	terciario	comercio	ciego			bueno	5.1.2 Casco	D	3	Bodega subterránea	R-CH-2	3	NO						
C/ Ronda 8D	30361-04		23		0,00		0,00		solar					solar	5.1.2 Casco	D	3	Bodega subterránea	R-CH-2	3	NO						
C/ Ronda 8	30361-05		27		0,00		0,00		solar					solar	5.1.2 Casco	D	3	Bodega subterránea	R-CH-2	3	NO						
C/ Ronda 6	30361-06		32	134	4,19	32	100,00	-I+II+ALT	residencial colectiva	comercio	ciego	vivienda		nueva	5.1.2 Casco	D	3	Bodega subterránea	R-CH-2	3	NO						
C/ Ronda 4	30361-07		58	210	3,62	58	100,00	-I+II+ALT	residencial colectiva	comercio	ciego	vivienda		nueva	5.1.2 Casco	D	3	Bodega subterránea	R-CH-2	3	NO						
C/ Ronda 2	30361-08		102	390	3,82	102	100,00	-I+III	residencial colectiva	comercio	comercio	vivienda		nueva	5.1.2 Casco	D	3	Bodega subterránea	R-CH-2	3	NO						

Dirección postal	Parcela catastral	IMAGEN	Parámetros de la edificación						Uso existente				Estado conservación	PECH			Otra protección	Protección								
			Superficie (m ²)		Edificabilidad m ² /m ²	Ocupación		Altura nºplantas	Específico	Planta baja		Plantas superiores		Zona de ordenanza	Grado protección	Altura		Zona ordenanza	Altura	Edificio catalogado	Grado protección	Protección arqueológica	Ficha	Ámbito de rehabilitación		
			Parcela	Construida		m ²	%			fachada principal	fachada posterior	uso principal												otros usos		
Pza. Jardines Don Diego 7	30362-01		104	671	6,45	104	100,00	-I+IV	residencial colectiva	comercio	comercio	vivienda		rehabilitada	5.1.2 Casco	D	4	Bodega subterránea	R-CH-2	4*	SI	ambiental	Protección integral trazado de la muralla y su entorno	93		
Pza. Jardines Don Diego 8	30362-02		48	199	4,15	48	100,00	-I+IV	residencial unifamiliar	comercio	ciego	vivienda		rehabilitada	5.1.2 Casco	D	4	Bodega subterránea	R-CH-2	4*	SI	ambiental	Protección integral trazado de la muralla y su entorno	92		
Pza. Jardines Don Diego 9	30362-03		122	490	4,02	122	100,00	IV	residencial colectiva	comercio	ciego			bueno	5.1.2 Casco	D	4	Bodega subterránea	R-CH-3	4	SI	ambiental	Protección integral trazado de la muralla y su entorno	91		
Pza. Jardines Don Diego 10	30362-04		58	202	3,48	58	100,00	IV+ALT	residencial unifamiliar	comercio	local sin uso	vivienda		bueno	5.1.2 Casco	D	4		R-CH-3	4*	SI	ambiental	Protección integral trazado de la muralla y su entorno	90		
Pza. Jardines Don Diego 12	30362-05		520	3155	6,07	520	100,00	-II+IV+ALT	residencial colectiva	comercio	comercio	vivienda		nueva	5.1.2 Casco	D	4	Bodega subterránea	R-CH-3	4	NO		Protección integral trazado de la muralla y su entorno			
Pza. Jardines Don Diego 14	30362-10		225	886	3,94	225	100,00	IV	residencial colectiva	comercio	ciego	vivienda		bueno	5.1.2 Casco	C1		Bodega subterránea	R-CH-3	4	SI	ambiental	Protección integral trazado de la muralla y su entorno	88		
Pza. Jardines Don Diego 15	30362-11		112	517	4,62	112	100,00	IV	residencial colectiva	comercio	local sin uso	vivienda		bueno	5.1.2 Casco	C1			R-CH-3	4	SI	estructural	Protección integral trazado de la muralla y su entorno	89		
Pza. Jardines Don Diego 16	30362-12		260	2207	8,49	260	100,00	-I+VII	residencial colectiva	comercio	comercio	vivienda		nueva	5.1.2 Casco	D	4	Bodega subterránea	R-CH-3	4	NO		Protección integral trazado de la muralla y su entorno			
Pza. Jardines Don Diego 17-18-19	30362-13		277	1583	5,71	277	100,00	-I+IV+ALT	residencial colectiva	comercio	comercio	vivienda		nueva	5.1.2 Casco	D	4		R-CH-3	4	NO		Protección integral trazado de la muralla y su entorno			

Dirección postal	Parcela catastral	IMAGEN	Parámetros de la edificación						Uso existente				Estado conservación	PECH			Otra protección	Protección								
			Superficie (m ²)		Edificabilidad m ² /m ²	Ocupación		Altura n ^o plantas	Específico	Planta baja		Plantas superiores		Zona de ordenanza	Grado protección	Altura		Zona ordenanza	Altura	Edificio catalogado	Grado protección	Protección arqueológica	Ficha	Ámbito de rehabilitación		
			Parcela	Construida		m ²	%			fachada principal	fachada posterior	uso principal												otros usos		
C/ Santa Lucia 28	29365-01		117	669	5,72	117	100,00	-I+IV	residencial colectiva	comercio	comercio	vivienda	oficina	nueva	5.1.2 Casco	D	4		R-CH-3	4	NO		Protección integral trazado de la muralla y su entorno			
C/ San Pelayo 2	29365-02		64	308	4,81	64	100,00	IV	residencial colectiva	comercio		vivienda		bueno	5.1.2 Casco	D	4		R-CH-3	4	NO		Protección integral trazado de la muralla y su entorno			
C/ San Pelayo 4	29365-03		234	1546	6,61	234	100,00	-II+IV+ALT	residencial colectiva	comercio	garaje	vivienda		nueva	5.1.2 Casco	D	4		R-CH-3	4	NO		Protección integral trazado de la muralla y su entorno			
C/ Postas 23	29365-04		173	791	4,57	146	84,39	IV	residencial colectiva	local sin uso		vivienda		nueva	5.1.2 Casco	D	4		R-CH-2	4	NO		Protección integral trazado de la muralla y su entorno			
C/ Santa Lucia 24	29365-21		59	149	2,53	56	94,92	III	residencial unifamiliar	local sin uso		vivienda		bueno	5.1.2 Casco	D	3		R-CH-2	3	NO		Protección integral trazado de la muralla y su entorno			
C/ Santa Lucia 22	29365-06		187	287	1,53	99	52,94	III	residencial colectiva	comercio	ciego	vivienda		bueno	5.1.2 Casco	D	3		R-CH-2	3	NO		Protección integral trazado de la muralla y su entorno			
C/ Santa Lucia 20	29365-07		186	363	1,95	109	58,60	III	residencial unifamiliar	comercio	ciego	vivienda		bueno	5.1.2 Casco	C1			R-CH-2	3	SI	ambiental	Protección integral trazado de la muralla y su entorno	55		
C/ Santa Lucia 18	29365-08		160		0,00		0,00		solar					solar	5.1.2 Casco	D	3		R-CH-2	3	NO		Protección integral trazado de la muralla y su entorno			
C/ Santa Lucia 14	29365-09		153		0,00		0,00		solar					solar	5.1.2 Casco	D	3		R-CH-2	3	NO		Protección integral trazado de la muralla y su entorno			
C/ Santa Lucia 12	29365-11		124	309	2,49	124	100,00	III	residencial unifamiliar	local sin uso	vivienda	vivienda		mal estado	5.1.2 Casco	D	3		R-CH-2	3	NO		Protección integral trazado de la muralla y su entorno			





Dirección postal	Parcela catastral	IMAGEN	Parámetros de la edificación						Uso existente						Estado conservación	PECH			Otra protección	Protección					Ámbito de rehabilitación	
			Superficie (m ²)		Edificabilidad m ² /m ²	Ocupación		Altura nºplantas	Específico	Planta baja		Plantas superiores		Zona de ordenanza		Grado protección	Altura	Zona ordenanza		Altura	Edificio catalogado	Grado protección	Protección arqueológica	Ficha		
			Parcela	Construida		m ²	%			fachada principal	fachada posterior	uso principal	otros usos													
C/ Santa Lucia 6	29365-12		156	695	4,46	156	100,00	III+ALT	residencial unifamiliar	comercio		vivienda		bueno	5.1.2 Casco	C1		R-CH-2	3	NO	ambiental	Protección integral trazado de la muralla y su entorno	53			
C/ Postas 9	29365-13		242	2177	9,00	242	100,00	-I+VII	residencial colectiva		comercio	vivienda		nueva	5.1.2 Casco	D	4	R-CH-3	4	NO		Protección integral trazado de la muralla y su entorno				
Pza. Mayor 13	29365-14		85	298	3,51	85	100,00	III	residencial unifamiliar	comercio		vivienda		rehabilitada	5.1.2 Casco	D	4	R-CH-2	4	NO	ambiental	Protección integral trazado de la muralla y su entorno	50			
C/ Santa Lucia 2	29365-15		70	382	5,46	70	100,00	-I+IV+T	residencial colectiva	comercio	local sin uso	vivienda		rehabilitada	5.1.2 Casco	C1		R-CH-2	4	SI	ambiental	Protección integral trazado de la muralla y su entorno	51			
C/ Santa Lucia 4	29365-16		144	576	4,00	144	100,00	IV	residencial colectiva	comercio		vivienda		regular	5.1.2 Casco	D	4	R-CH-2	4	SI	ambiental	Protección integral trazado de la muralla y su entorno	52			
C/ Santa Lucia 8	29365-17		109	222	2,04	80	73,39	III	residencial unifamiliar	comercio		vivienda		rehabilitada	5.1.2 Casco	C1		R-CH-2	3	SI	ambiental	Protección integral trazado de la muralla y su entorno	54			
C/ Santa Lucia 10	29365-18		49	168	3,43	49	100,00	III+ALT	residencial unifamiliar	local sin uso		vivienda		nueva	5.1.2 Casco	D	3	R-CH-2	3	SI		Protección integral trazado de la muralla y su entorno				
C/ Postas 13	29365-19		69	324	4,70	69	100,00	IV	residencial colectiva		comercio	vivienda		bueno	5.1.2 Casco	D	3	R-CH-2	3	SI		Protección integral trazado de la muralla y su entorno				
C/ Santa Lucia 26	29365-20		141	341	2,42	135	95,74	III	residencial unifamiliar	comercio		vivienda		rehabilitada	5.1.2 Casco	C1		R-CH-2	3	SI	ambiental	Protección integral trazado de la muralla y su entorno	56			
C/ Postas 11	29365-22		260	1326	5,10	197	75,77	-I+IV+ALT	residencial colectiva		garaje	vivienda		bueno	5.1.2 Casco	D	4	R-CH-2	4	NO		Protección integral trazado de la muralla y su entorno				









Dirección postal	Parcela catastral	IMAGEN	Parámetros de la edificación					Uso existente				Estado conservación	PECH			Otra protección	Protección																				
			Superficie (m ²)		Edificabilidad ad m ² /m ²	Ocupación		Altura nºplantas	Específico	Planta baja			Plantas superiores		Zona de ordenanza		Grado protección	Altura	Zona ordenanza	Altura	Edificio catalogado	Protección			Ámbito de rehabilitación												
			Parcela	Construida		m ²	%			fachada principal	fachada posterior		uso principal	otros usos								Grado protección	Protección arqueológica	Ficha													
C/Postas 4	27363-01		371	1172	3,16	371	100,00	III+ALT	equipamiento	equipamiento	ciego	equipamiento	oficina	rehabilitada	5.1.2 Casco	C1			EQ-pb	3	SI	ambiental	Protección integral trazado de la muralla y su entorno	31													
Pza. Mayor 13								II+ALT														Soportal					S										
C/Postas	27363-02		124	721	5,81	124	100,00	IV	terciario	comercio	local sin uso	oficina		nueva	5.1.2 Casco	C1			R-CH-2	4	SI	ambiental	Protección integral trazado de la muralla y su entorno	30													
Pza Mayor 12								-I+III														Soportal					S										
C/Postas	27363-03		106	569	5,37	106	100,00	IV	residencial unifamiliar	comercio	local sin uso	vivienda		mal estado	5.1.2 Casco	C1			R-CH-2	4	SI	ambiental	Protección integral trazado de la muralla y su entorno	29													
Pza. Mayor 11								-I+III														Soportal					S										
C/Postas	27363-04		188	819	4,36	188	100,00	IV	residencial colectiva	comercio	ciego	vivienda		mal estado	5.1.2 Casco	C1			R-CH-2	4	SI	ambiental	Protección integral trazado de la muralla y su entorno	28	ámbito de rehabilitación	AR17											
Pza. Mayor 10								-I+III+ALT														Soportal					S										
C/Postas	27363-05		121	527	4,36	121	100,00	IV	residencial unifamiliar	comercio	ciego	vivienda		bueno	5.1.2 Casco	C1			R-CH-2	4	SI	estructural	Protección integral trazado de la muralla y su entorno	27													
Pza. Mayor 9								-I+III														Soportal					S										
C/Postas	27363-06		79	465	5,89	79	100,00	IV	residencial colectiva	comercio	garaje	vivienda		bueno	5.1.2 Casco	C1			R-CH-2	4	SI	estructural	Protección integral trazado de la muralla y su entorno	26													
Pza. Mayor 8								-I+III														Soportal					S										
C/Postas	27363-07		487	2131	4,38	487	100,00	IV	terciario	comercio	comercio	oficina		rehabilitada	5.1.2 Casco	B			Escudo	R-CH-2	4	SI	estructural	Protección integral trazado de la muralla y su entorno	25												
Pza. Mayor 7								-I+III															Soportal					S									
C/Postas	27363-08		189	922	4,88	189	100,00	V	terciario	comercio	comercio	oficina		rehabilitada	5.1.2 Casco	C1			Escudo	R-CH-2	4	SI	ambiental	Protección integral trazado de la muralla y su entorno	24												
Pza. Mayor 6								-I+IV+ALT															Soportal					S									



Dirección postal	Parcela catastral	IMAGEN	Parámetros de la edificación					Uso existente				Estado conservación	PECH			Otra protección	Protección					Ámbito de rehabilitación				
			Superficie (m ²)		Edificabilidad ad m ² /m ²	Ocupación		Altura nºplantas	Específico	Planta baja			Plantas superiores		Zona de ordenanza		Grado protección	Altura	Zona ordenanza	Altura	Edificio catalogado		Grado protección	Protección arqueológica	Ficha	
			Parcela	Construida		m ²	%			fachada principal	fachada posterior		uso principal	otros usos												
C/Postas	27363-09		193	1027	5,32	193	100,00	V						5.1.2 Casco	C1			R-CH-2	4	SI	ambiental	Protección integral trazado de la muralla y su entorno	23	ámbito de rehabilitación	AR18	
Pza. Mayor 5								-I+IV+ALT	residencial colectiva	comercio	ciego	vivienda	bueno								3		S			
C/Postas	27363-10		93	304	3,27	93	100,00	-I+IV						5.1.2 Casco	C1			R-CH-2	3	SI	ambiental	Protección integral trazado de la muralla y su entorno	22			
Pza. Mayor 4								III+ALT	terciario	comercio	garaje	comercio	bueno								3		S			
C/Postas	27363-11		110	373	3,39	110	100,00	IV						5.1.2 Casco	C1			R-CH-2	3	SI	ambiental	Protección integral trazado de la muralla y su entorno	21	ámbito de rehabilitación	AR19	
Pza. Mayor 3								-I+III	residencial unifamiliar	comercio	ciego	vivienda	bueno								3		S			
C/Postas	27363-12		72	275	3,82	72	100,00	IV						5.1.2 Casco	C1			R-CH-2	3	SI	ambiental	Protección integral trazado de la muralla y su entorno	20	ámbito de rehabilitación	AR19	
Pza. Mayor 2								-I+III	residencial unifamiliar	comercio	ciego	vivienda	mal estado								3		S			
Pza. Mayor 1	27363-13		251	1751	6,98	251	100,00	-I+III+ALT	equipamiento	equipamiento	equipamiento	equipamiento		rehabilitada	5.1.2 Casco	B			EQ-pb	3	SI	estructural	Protección integral trazado de la muralla y su entorno	19		
C/Postas								4	S																	



Dirección postal	Parcela catastral	IMAGEN	Parámetros de la edificación						Uso existente				Estado conservación	PECH			Otra protección	Protección								
			Superficie (m ²)		Edificabilidad m ² /m ²	Ocupación		Altura nºplantas	Específico	Planta baja		Plantas superiores		Zona de ordenanza	Grado protección	Altura		Zona ordenanza	Altura	Edificio catalogado	Grado protección	Protección arqueológica	Ficha	Ámbito de rehabilitación		
			Parcela	Construida		m ²	%			fachada principal	fachada posterior	uso principal												otros usos		
Pza. de la Ribera	26370-01		320	1759	5,50	210	65,63	III	residencial colectiva	garaje	garaje	vivienda		nueva	5.1.2 Casco	D	5		R-CH-3	3	NO		Protección integral trazado de la muralla y su entorno			
C/ Espolón 28																										V+ALT
Pza de la Ribera	26370-04		244	1242	5,09	193	79,10	III	residencial colectiva	garaje	vivienda	vivienda		nueva	5.1.2 Casco	D	4		R-CH-3	3	NO		Protección integral trazado de la muralla y su entorno			
C/ Espolón 26																										V+ALT
Pza de la Ribera	26370-05		55	331	6,02	55	100,00	III	residencial colectiva	vivienda	ciego	vivienda		nueva	5.1.2 Casco	D	5		R-CH-3	3	NO		Protección integral trazado de la muralla y su entorno			
C/ Espolón 24																										V+ALT
Pza de la Ribera	26370-06		118	367	3,11	118	100,00	-I+II	residencial colectiva	garaje	garaje	vivienda		bueno	5.1.2 Casco	D	5		R-CH-3	3	NO		Protección integral trazado de la muralla y su entorno			
C/ Espolón 22																										IV
Pza La Ribera 15	26370-07		104	595	5,72	104	100,00	V+ALT	residencial unifamiliar	local sin uso	garaje	vivienda		nueva	5.1.2 Casco	D	5		R-CH-3	5	NO		Protección integral trazado de la muralla y su entorno			
C/ Espolón 20																										V
C/ Espolón 18	26370-08		91	220	2,42	73	80,22	IV	residencial unifamiliar	garaje	ciego	vivienda		nueva	5.1.2 Casco	D	5		R-CH-3	5	NO		Protección integral trazado de la muralla y su entorno			
Pza La Ribera 17	26370-09		106	647	6,10	106	100,00	V+ALT	residencial unifamiliar	garaje	ciego	vivienda		nueva	5.1.2 Casco	D	5		R-CH-3	5	NO		Protección integral trazado de la muralla y su entorno			
Pza La Ribera	26370-10		107	515	4,81	107	100,00	II	residencial unifamiliar	vivienda	comercio	vivienda		nueva	5.1.2 Casco	D	5		R-CH-3	3	NO		Protección integral trazado de la muralla y su entorno			
C/ Espolón 14																										V+ALT
Pza La Ribera	26370-11		383	1421	3,71	383	100,00	III	residencial colectiva	vivienda	garaje	vivienda		bueno	5.1.2 Casco	D	5		R-CH-3	3	NO		Protección integral trazado de la muralla y su entorno			
C/ Espolón 12																										V+ALT





Dirección postal	Parcela catastral	IMAGEN	Parámetros de la edificación						Uso existente				Estado conservación	PECH			Otra protección	Protección					Ámbito de rehabilitación			
			Superficie (m ²)		Edificabilidad m ² /m ²	Ocupación		Altura nºplantas	Específico	Planta baja		Plantas superiores		Zona de ordenanza	Grado protección	Altura		Zona ordenanza	Altura	Edificio catalogado	Grado protección	Protección arqueológica			Ficha	
			Parcela	Construida		m ²	%			fachada principal	fachada posterior	uso principal														otros usos
Pza La Ribera 18	26370-12		119		0,00		0,00		solar				solar	5.1.2 Casco	D	3		R-CH-3	4	NO		Protección integral trazado de la muralla y su entorno				
Pza La Ribera 18D	26370-13		170	530	3,12	168	98,82	IV	residencial colectiva	comercio		vivienda	oficina	nueva	5.1.2 Casco	D	3		R-CH-3	4	NO		Protección integral trazado de la muralla y su entorno			
Pza La Ribera 22	26370-14		152	889	5,85	152	100,00	III	residencial colectiva	comercio	comercio	vivienda	oficina	nueva	5.1.2 Casco	D	3		R-CH-3	4	NO		Protección integral trazado de la muralla y su entorno			
C/ Espolón 8								VI+ALT												6						
C/ Santo Cristo 23	26370_16		134	1004	7,49	134	100,00	-II+VI	residencial colectiva	comercio	garaje	vivienda		nueva	5.1.2 Casco	D	3		R-CH-3	7	NO		Protección integral trazado de la muralla y su entorno			
C/ Santo Cristo 1	26370_17		79	249	3,15	79	100,00	III+T	residencial colectiva	local sin uso		vivienda		bueno	5.1.2 Casco	D	4		R-CH-3	4	NO		Protección integral trazado de la muralla y su entorno			
C/ Espolón 2	26370_18		650	5209	8,01	650	100,00	-II+VII	residencial colectiva	comercio	garaje	vivienda		bueno	5.1.2 Casco	D	5	Bodega subterránea	R-CH-3	7*	NO		Protección integral trazado de la muralla y su entorno			
Pza La Ribera 1	26370_19		150	525	3,50	150	100,00	III	residencial colectiva	comercio		vivienda		nueva	5.1.2 Casco	D	5		R-CH-3	5	NO		Protección integral trazado de la muralla y su entorno			
C/ Espolón 4								III			5															
Pza La Ribera 21	26370		211	631	2,99	185	87,68	III	residencial colectiva	local sin uso		vivienda		bueno	5.1.2 Casco	D	5		R-CH-3	5	NO		Protección integral trazado de la muralla y su entorno			
C/ Espolón 10								III+ALT			5															








Dirección postal	Parcela catastral	IMAGEN	Parámetros de la edificación						Uso existente				Estado conservación	PECH			Otra protección	Protección									
			Superficie (m ²)		Edificabilidad m ² /m ²	Ocupación		Altura nºplantas	Específico	Planta baja		Plantas superiores		Zona de ordenanza	Grado protección	Altura		Zona ordenanza	Altura	Edificio catalogado	Grado protección	Protección arqueológica	Ficha	Ámbito de rehabilitación			
			Parcela	Construida		m ²	%			fachada principal	fachada posterior	uso principal												otros usos			
Pza. Ribera 1	27375-01		111	319	2,87	111	100,00	III	residencial unifamiliar	comercio		vivienda		bueno	5.1.2 Casco	C2		Entorno BIC Iglesias de S. Juan y Sta. María Bodega subterránea	R-CH-2	4	NO						
C/ La Sal 9	27375-03		269	901	3,35	269	100,00	V	residencial colectiva	comercio	local sin uso	vivienda		bueno	5.1.2 Casco	C2		Entorno BIC Iglesias de S. Juan y Sta. María Bodega subterránea	R-CH-3	4	NO						
C/ La Sal 7	27375-05		112	399	3,56	112	100,00	IV	residencial unifamiliar	local sin uso		vivienda		mal estado	5.1.2 Casco	C1		Bodega subterránea	R-CH-2	4	SI	estructural		10			
C/ Santo Cristo 2	27375-06		925	6105	6,60	925	100,00	-II+V+ALT	residencial colectiva	local sin uso	comercio	vivienda		nueva	5.1.2 Casco	D	4	Bodega subterránea	R-CH-3	5	NO						







Dirección postal	Parcela catastral	IMAGEN	Parámetros de la edificación						Uso existente				Estado conservación	PECH			Otra protección	Protección								
			Superficie (m ²)		Edificabilidad m ² /m ²	Ocupación		Altura nº plantas	Específico	Planta baja		Plantas superiores		Zona de ordenanza	Grado protección	Altura		Zona ordenanza	Altura	Edificio catalogado	Grado protección	Protección arqueológica	Ficha	Ámbito de rehabilitación		
			Parcela	Construida		m ²	%			fachada principal	fachada posterior	uso principal												otros usos		
C/ Espolón 30	26371-01		149	913	6,13	149	100,00	V+ALT	residencial colectiva	garaje	vivienda	vivienda		nueva	5.1.2 Casco	D	5		R-CH-3	5	NO		Protección integral trazado de la muralla y su entorno			
C/ Pedraja 19	26371-02		84	282	3,36	76	90,48	III+ALT	residencial unifamiliar	garaje		vivienda		nueva	5.1.2 Casco	D	3		R-CH-3	4	NO		Protección integral trazado de la muralla y su entorno			
C/ Lobera 1	26371-03		318	1858	5,84	318	100,00	V+ALT	residencial colectiva	ciego	garaje	vivienda		bueno	5.1.2 Casco	D	4		R-CH-3	5	NO					
C/ Pedraja 11	26371-04		112	311	2,78	110	98,21	III	residencial colectiva	garaje		vivienda		bueno	5.1.2 Casco	D	3		R-CH-2	3	NO					
C/ Pedraja 9	26371-05		46	92	2,00	46	100,00	II	residencial unifamiliar	vivienda	ciego	vivienda		bueno	5.1.2 Casco	D	3		R-CH-2	3	NO					
Pza. La Ribera 12	26371-07		52	153	2,94	52	100,00	III+ALT	residencial unifamiliar	vivienda	ciego			mal estado	5.1.2 Casco	D	3	Bodega subterránea	R-CH-2	3	NO					
Pza. La Ribera 13	26371-08		208	253	1,22	208	100,00	II+ALT	solar					solar	5.1.2 Casco	D	3	Bodega subterránea	R-CH-2	3	NO					
Pza. La Ribera 14	26371-09		40		0,00		0,00		solar					solar	5.1.2 Casco	D	3		R-CH-3	3	NO					




Dirección postal	Parcela catastral	IMAGEN	Parámetros de la edificación					Uso existente				Estado conservación	PECH			Otra protección	Protección					Ámbito de rehabilitación					
			Superficie (m ²)		Edificabilidad m ² /m ²	Ocupación		Altura nºplantas	Específico	Planta baja			Plantas superiores		Zona de ordenanza		Grado protección	Altura	Zona ordenanza	Altura	Edificio catalogado			Grado protección	Protección arqueológica	Ficha	
			Parcela	Construida		m ²	%			fachada principal	fachada posterior		uso principal	otros usos													
Pza. La Ribera 5	26373-04		154	998	6,48	154	100,00	-II+IV+ENTR	terciario	comercio	comercio	oficina		bueno	5.1.2 Casco	D	3		R-CH-3	4	NO						
Pza. La Ribera 6	26373-05		60	111	1,85	45	75,00	III+ALT	residencial unifamiliar	comercio		vivienda		bueno	5.1.2 Casco	D	3		R-CH-2	3	NO						
Pza. La Ribera 8	26373-06		171	790	4,62	171	100,00	-I+III+ALT	residencial colectiva	vivienda	garaje	vivienda		construcción	5.1.2 Casco	D	3		R-CH-2	3	NO						
Pza. La Ribera 7	26373-09 C/ Pedraja		211	513	2,43	150	71,09	-I+III+ALT	residencial unifamiliar	vivienda	garaje	vivienda	oficina	nueva	5.1.2 Casco	D	3		R-CH-2	3	NO						
C/ Pedraja 5			26373-02	81	182	2,25	70	86,42	II+ALT	residencial unifamiliar	vivienda		vivienda		mal estado	5.1.2 Casco	D	3		R-CH-3		4					
C/ Pedraja 7	26373-01		187	1168	6,25	187	100,00	V+ALT	residencial colectiva	vivienda	garaje	vivienda		nueva	5.1.2 Casco	D	3		R-CH-2	5	NO						

Dirección postal	Parcela catastral	IMAGEN	Parámetros de la edificación						Uso existente				Estado conservación	PECH			Otra protección	Protección					Ámbito de rehabilitación				
			Superficie (m ²)		Edificabilidad m ² /m ²	Ocupación		Altura nºplantas	Específico	Planta baja		Plantas superiores		Zona de ordenanza	Grado protección	Altura		Zona ordenanza	Altura	Edificio catalogado	Grado protección	Protección arqueológica			Ficha		
			Parcela	Construida		m ²	%			fachada principal	fachada posterior	uso principal														otros usos	
Pza. La Ribera 4	27377-01		224	1109	4,95	224	100,00	III+ALT	residencial colectiva	comercio	garaje	vivienda		nueva	5.1.2 Casco	D	3	Bodega subterránea	R-CH-2	3	NO						
C/ La Sal 13	27377-03		117	723	6,18	117	100,00	III+ALT	residencial colectiva	local sin uso	ciego	vivienda		nueva	5.1.2 Casco	D	3	Entorno BIC Iglesias de S. Juan y Sta. María Bodega subterránea	R-CH-2	3	NO						





Dirección postal	Parcela catastral	IMAGEN	Parámetros de la edificación					Uso existente				Estado conservación	PECH			Otra protección	Protección									
			Superficie (m ²)		Edificabilidad ad m ² /m ²	Ocupación		Altura nºplantas	Específico	Planta baja			Plantas superiores		Zona de ordenanza		Grado protección	Altura	Zona ordenanza	Altura	Edificio catalogado	Protección		Ámbito de rehabilitación		
			Parcela	Construida		m ²	%			fachada principal	fachada posterior		uso principal	otros usos								Grado protección	Ficha			
C/ El Aceite 3	27370-01		126		0,00	0,00		solar					solar	5.1.2 Casco	C2		Bodega subterránea	R-CH-2	3	NO						
C/ El Aceite 1	27370-02		170	632	3,72	170	100,00	III+ALT	residencial colectiva	comercio		vivienda	nueva	5.1.2 Casco	C1		Entorno BIC Iglesias de S. Juan y Sta. María Bodega subterránea	R-CH-2	3	SI	ambiental		9			
C/ Sta. Ana 1	27370-03		424		0,00	87	20,52	-I+III+ALT	residencial unifamiliar	garaje		vivienda	nueva	5.1.2 Casco	D	3	Entorno BIC Iglesias de S. Juan y Sta. María Bodega subterránea	R-CH-2	3	NO						
C/ Sta. Ana 5	27370-05		81	361	4,46	81	100,00	-I+III	unifamiliar	garaje	garaje	vivienda	nueva	5.1.2 Casco	D	3	Entorno BIC Iglesias de S. Juan y Sta. María Bodega subterránea	R-CH-2	3	NO						








Dirección postal	Parcela catastral	IMAGEN	Parámetros de la edificación						Uso existente				Estado conservación	PECH			Otra protección	Protección					Ámbito de rehabilitación				
			Superficie (m ²)		Edificabilidad ad m ² /m ²	Ocupación		Altura nºplantas	Específico	Planta baja		Plantas superiores		Zona de ordenanza	Grado protección	Altura		Zona ordenanza	Altura	Edificio catalogado	Grado protección	Protección arqueológica			Ficha		
			Parcela	Construida		m ²	%			fachada principal	fachada posterior	uso principal														otros usos	
C/ Santa Ana 23	26385-01		136	676	4,97	136	100,00	V	residencial colectiva	vivienda	garaje	vivienda		bueno	5.1.2 Casco	D	4		R-CH-3	5	NO		Protección integral trazado de la muralla y su entorno				
c/ Santa Ana 21	26385-02		68	239	3,51	68	100,00	-I+II+ALT	unifamiliar	vivienda	vivienda	vivienda		nueva	5.1.2 Casco	D	2	Escudo	R-CH-2	3	NO		Protección preventiva	E1			
C/Pedraja 16								III									3										
C/ Santa Ana 21D	26385-03		66		0,00		0,00		solar					solar	5.1.2 Casco	D	2		R-CH-2	3	NO		Protección preventiva				
C/Pedraja																	3										
c/ Santa Ana 19	26385-04		201		0,00		0,00		solar					solar	5.1.2 Casco	D	2		R-CH-2	3	NO		Protección preventiva				
C/Pedraja 14																	3										
c/ Santa Ana 17	26385-05		272	1017	3,74	272	100,00	II+ALT	colectiva	vivienda	garaje	vivienda		bueno	5.1.2 Casco	D	2		R-CH-2	4	SI	Cornisa	Protección preventiva	RC7			
C/Pedraja 10,12																	3										
C/ Santa Ana 15	26385-06		91	91	1,00	91	100,00	I+ALT	sin uso	garaje			mal estado	5.1.2 Casco	D	2		R-CH-2	2	NO		Protección preventiva					
Pza Bañuelos 4	26385-07		115	691	6,01	115	100,00	V+ALT	residencial colectiva	garaje	garaje	vivienda		nueva	5.1.2 Casco	D	4		R-CH-3	5	NO		Protección integral trazado de la muralla y su entorno				






Dirección postal	Parcela catastral	IMAGEN	Parámetros de la edificación					Uso existente				Estado conservación	PECH			Otra protección	Protección					Ámbito de rehabilitación				
			Superficie (m ²)		Edificabilidad m ² /m ²	Ocupación		Altura nºplantas	Específico	Planta baja			Plantas superiores		Zona de ordenanza		Grado protección	Altura	Zona ordenanza	Altura	Edificio catalogado			Grado protección	Protección arqueológica	Ficha
			Parcela	Construida		m ²	%			fachada principal	fachada posterior		uso principal	otros usos												
C/ Santa Ana 7	27378-03		282	869	3,08	282	100,00	-I+II+ALT	residencial colectiva	vivienda	garaje	vivienda		nueva	5.1.2 Casco	D	2		R-CH-2	2	NO		Protección preventiva			
C/ Santa Ana 11	27378-02		85	301	3,54	85	100,00	-I+II	unifamiliar	vivienda		vivienda		nueva	5.1.2 Casco	D	2		R-CH-2	2	NO		Protección preventiva			
C/ Santa Ana 13	27378-01		94	175	1,86	90	95,74	-I+I+ALT	residencial unifamiliar	vivienda	ciego			mal estado	5.1.2 Casco	D	2		R-CH-2	2	NO		Protección preventiva			
C/ Pedraja 4	27378-04		93	161	1,73	86	92,47	II+ALT	residencial unifamiliar			vivienda		mal estado	5.1.2 Casco	D	2		R-CH-2	2	NO		Protección preventiva			
C/ Pedraja 6	27378-05		160		0,00		0,00		solar					solar	5.1.2 Casco	D	2		R-CH-2	2	NO		Protección preventiva			
C/ Pedraja 8	27378-06		44		0,00		0,00		solar					solar	5.1.2 Casco	D	2		R-CH-2	2	NO		Protección preventiva			


Dirección postal	Parcela catastral	IMAGEN	Parámetros de la edificación						Uso existente				Estado conservación	PECH			Otra protección	Protección					Ámbito de rehabilitación			
			Superficie (m ²)		Edificabilidad m ² /m ²	Ocupación		Altura nºplantas	Específico	Planta baja		Plantas superiores		Zona de ordenanza	Grado protección	Altura		Zona ordenanza	Altura	Edificio catalogado	Grado protección	Protección arqueológica			Ficha	
			Parcela	Construida		m ²	%			fachada principal	fachada posterior	uso principal											otros usos			
Pza. San Juan 8	26380-01		229	229	1,00	229	100,00	I	sin urso					mal estado	5.1.2 Casco	D	2	Entorno BIC Iglesias de S. Juan y Sta. María	EQ-pb	2	NO		Protección preventiva		ámbito de rehabilitación	AR3
Pza. San Juan 9	26380-03		167	417,5	2,50	167	100,00	II+ALT	equipamiento	equipamiento	equipamiento	equipamiento		rehabilitada	5.1.2 Casco	B		Entorno BIC Iglesias de S. Juan y Sta. María	EQ-pb	2	SI	estructural	Protección preventiva	3		
Pza. San Juan 10	26380-04		404	385	0,95	173	42,82	II	residencial unifamiliar	vivienda	garaje	vivienda		nueva	5.1.2 Casco	D	2	Entorno BIC Iglesias de S. Juan y Sta. María	R-CH-1	2	NO		Protección preventiva			

Dirección postal	Parcela catastral	IMAGEN	Parámetros de la edificación						Uso existente				Estado conservación	PECH			Otra protección	Protección					Ámbito de rehabilitación			
			Superficie (m ²)		Edificabilidad m ² /m ²	Ocupación		Altura nº plantas	Específico	Planta baja		Plantas superiores		Zona de ordenanza	Grado protección	Altura		Zona ordenanza	Altura	Edificio catalogado	Grado protección	Protección arqueológica			Ficha	
			Parcela	Construida		m ²	%			fachada principal	fachada posterior	uso principal														otros usos
C/ S. Juan 19	27386-01		100	266	2,66	100	100,00	II+ALT	residencial unifamiliar	vivienda		vivienda		nueva	5.1.2 Casco	D	2	Entorno BIC Iglesias de S. Juan y Sta. María	R-CH-2	2	SI	ambiental		5		
c/ S. Juan 17	27386		128	280	2,19	68	53,13	II+ALT	unifamiliar	vivienda		vivienda		nueva	5.1.2 Casco	C2	2	Entorno BIC Iglesias de S. Juan y Sta. María	R-CH-2	2	NO		E2			
C/ S. Juan 15,13,11,9	27386-04		617	1666	2,70	383	62,07	-I+II+ALT	residencial colectiva	vivienda		vivienda		nueva	5.1.2 Casco	C2	2	Entorno BIC Iglesias de S. Juan y Sta. María	R-CH-2	2	NO					
C/ Costanilla 7	27386-06		53		0,00		0,00		solar					solar	5.1.2 Casco	D	2	Entorno BIC Iglesias de S. Juan y Sta. María	R-CH-2	2	NO					
C/ Costanilla 5	27386-07		82		0,00		0,00		solar					solar	5.1.2 Casco	D	2	Entorno BIC Iglesias de S. Juan y Sta. María	R-CH-2	2	NO					
C/ Sta. Ana 8	27386-08		126		0,00		0,00		solar					solar	5.1.2 Casco	D	2	Entorno BIC Iglesias de S. Juan y Sta. María	R-CH-2	2	NO					
C/ Costanilla 11	27386-09		138		0,00		0,00		solar					solar	5.1.2 Casco	D	2	Entorno BIC Iglesias de S. Juan y Sta. María	R-CH-2	2	NO					
C/ Sta. Ana 10D	27386-10		141		0,00		0,00		solar					solar	5.1.2 Casco	D	2	Entorno BIC Iglesias de S. Juan y Sta. María	R-CH-2	2	NO					





Dirección postal	Parcela catastral	IMAGEN	Parámetros de la edificación						Uso existente				Estado conservación	PECH			Otra protección	Protección									
			Superficie (m ²)		Edificabilidad m ² /m ²	Ocupación		Altura nº plantas	Específico	Planta baja		Plantas superiores		Zona de ordenanza	Grado protección	Altura		Zona ordenanza	Altura	Edificio catalogado	Grado protección	Protección arqueológica	Ficha	Ámbito de rehabilitación			
			Parcela	Construida		m ²	%			fachada principal	fachada posterior	uso principal												otros usos			
C/ Sta. Ana 10	27386-11		174		0,00		0,00		solar					solar	5.1.2 Casco	C2		Entorno BIC Iglesias de S. Juan y Sta. María	R-CH-2	2	NO						
C/ Costanilla 9	27386-12		76		0,00		0,00		solar					solar	5.1.2 Casco	D	2	Entorno BIC Iglesias de S. Juan y Sta. María	R-CH-2	2	NO						
C/ Costanilla 13	27386-13		84	231	2,75	52	61,90	-I+II+ALT	residencial unifamiliar	vivienda		vivienda		nueva	5.1.2 Casco	D	2	Entorno BIC Iglesias de S. Juan y Sta. María	R-CH-2	2	NO						
C/ Costanilla 15	27386-14		61	122	2,00	61	100,00	II	residencial unifamiliar	vivienda		vivienda		nueva	5.1.2 Casco	D	2	Entorno BIC Iglesias de S. Juan y Sta. María	R-CH-2	2	NO						
C/ S. Juan 7	27386-15		130		0,00		0,00		solar					solar	5.1.2 Casco	D	2	Entorno BIC Iglesias de S. Juan y Sta. María	R-CH-2	2	NO						










Dirección postal	Parcela catastral	IMAGEN	Parámetros de la edificación						Uso existente				Estado conservación	PECH			Otra protección	Protección					Ámbito de rehabilitación			
			Superficie (m ²)		Edificabilidad m ² /m ²	Ocupación		Altura n°plantas	Específico	Planta baja		Plantas superiores		Zona de ordenanza	Grado protección	Altura		Zona ordenanza	Altura	Edificio catalogado	Grado protección	Protección arqueológica			Ficha	
			Parcela	Construida		m ²	%			fachada principal	fachada posterior	uso principal														otros usos
C/ San Juan 1	27371-01		53	212	4,00	53	100,00	II+ALT	residencial unifamiliar	vivienda		vivienda		nueva	5.1.2 Casco	D	2	Entorno BIC Iglesias de S. Juan y Sta. María Bodega subterránea	R-CH-2	2	NO		Protección preventiva			
Pza Sta. María 2	27371-02		333	1239	3,72	333	100,00	-I+II+ALT	residencial colectiva	comercio		vivienda		nueva	5.1.2 Casco	D	2	Entorno BIC Iglesias de S. Juan y Sta. María Bodega subterránea Escudo	R-CH-2	2	SI	ambiental	Protección preventiva	7	E14	
Pza Sta. María 3	27371-05		169	546	3,23	137	81,07	-I+II	residencial unifamiliar	comercio		vivienda		bueno	5.1.2 Casco	C1		Entorno BIC Iglesias de S. Juan y Sta. María Bodega subterránea	R-CH-2	2	NO		Protección preventiva			
C/ el Aceite 5	27371-06		172	0	0,00	0	0,00		solar					ruina	5.1.2 Casco	C1		Entorno BIC Iglesias de S. Juan y Sta. María Bodega subterránea Escudo	R-CH-2	2	SI	ambiental	Protección preventiva	8	E15	
C/ Sta. Ana 2D	27371-07		67	67	1,00	67	100,00	I+ALT	terciario	comercio				bueno	5.1.2 Casco	D	3	Entorno BIC Iglesias de S. Juan y Sta. María Bodega subterránea	R-CH-2	3	NO		Protección preventiva			
C/ Sta. Ana 2	27371-08		97	320	3,30	97	100,00	III+ALT	residencial colectiva	comercio		vivienda		nueva	5.1.2 Casco	C2		Entorno BIC Iglesias de S. Juan y Sta. María Bodega subterránea	R-CH-2	3	NO		Protección preventiva			
C/ Sta. Ana 4	27371-09		77	233	3,03	100	129,87	-I+III	residencial colectiva	comercio		vivienda		regular	5.1.2 Casco	C2		Entorno BIC Iglesias de S. Juan y Sta. María Bodega subterránea	R-CH-2	3	SI	estructural	Protección preventiva	6		
C/ Costanilla 6	27371-10		111	216	1,95	93	83,78	II+ALT	residencial colectiva	garaje		vivienda		nueva	5.1.2 Casco	D	2	Entorno BIC Iglesias de S. Juan y Sta. María	R-CH-2	2	NO		Protección preventiva			






Dirección postal	Parcela catastral	IMAGEN	Parámetros de la edificación						Uso existente					Estado conservación	PECH			Otra protección	Protección					Ámbito de rehabilitación		
			Superficie (m ²)		Edificabilidad m ² /m ²	Ocupación		Altura nº plantas	Específico	Planta baja		Plantas superiores			Zona de ordenanza	Grado protección	Altura		Zona ordenanza	Altura	Edificio catalogado	Grado protección	Protección arqueológica			Ficha
			Parcela	Construida		m ²	%			fachada principal	fachada posterior	uso principal	otros usos													
C/ Costanilla 8	27371-11		51		0,00	0,00		solar					solar	5.1.2 Casco	D	2	Entorno BIC Iglesias de S. Juan y Sta. María	R-CH-2	2	NO		Protección preventiva				
C/ Costanilla 10	27371-12		25		0,00	0,00		solar					solar	5.1.2 Casco	D	2	Entorno BIC Iglesias de S. Juan y Sta. María	R-CH-2	2	NO		Protección preventiva				
C/ San Juan 5	27371-13		52		0,00	0,00		solar					solar	5.1.2 Casco	D	2	Entorno BIC Iglesias de S. Juan y Sta. María	R-CH-2	2	NO		Protección preventiva				
C/ San Juan 3	27371-14		54	216	4,00	54	100,00	II+ALT	residencial colectiva	vivienda		vivienda	nueva	5.1.2 Casco	D	2	Entorno BIC Iglesias de S. Juan y Sta. María	R-CH-2	2	NO		Protección preventiva				
C/ Costanilla 6D	27371-15		112	301	2,69	100	89,29	II+ALT	residencial unifamiliar	comercio		vivienda	nueva	5.1.2 Casco	D	2	Entorno BIC Iglesias de S. Juan y Sta. María	R-CH-2	2	NO		Protección preventiva				










Dirección postal	Parcela catastral	IMAGEN	Parámetros de la edificación					Uso existente				Estado conservación	PECH			Otra protección	Protección					Ámbito de rehabilitación				
			Superficie (m ²)		Edificabilidad m ² /m ²	Ocupación		Altura nº plantas	Específico	Planta baja			Plantas superiores		Zona de ordenanza		Grado protección	Altura	Zona ordenanza	Altura	Edificio catalogado			Grado protección	Protección arqueológica	Ficha
			Parcela	Construida		m ²	%			fachada principal	fachada posterior		uso principal	otros usos												
C/ San Juan 14	26383-01		1013	784	0,77	820	80,95	I	equipamiento					bueno		A		BIC	EQ-pr		SI	integral	Protección integral	2		








Dirección postal	Parcela catastral	IMAGEN	Parámetros de la edificación						Uso existente				Estado conservación	PECH			Otra protección	Protección						Ámbito de rehabilitación			
			Superficie (m ²)		Edificabilidad m ² /m ²	Ocupación		Altura nºplantas	Específico	Planta baja		Plantas superiores		Zona de ordenanza	Grado protección	Altura		Zona ordenanza	Altura	Edificio catalogado	Grado protección	Protección arqueológica	Ficha				
			Parcela	Construida		m ²	%			fachada principal	fachada posterior	uso principal														otros usos	
C/ Palillos 7	27388-01		91	149	84	1,64	92,31	II+ALT	residencial unifamiliar	vivienda	garaje	vivienda		bueno	5.1.2 Casco	D	2		R-CH-2	2	NO		Protección preventiva				
C/ Barcelona 11	27388-03		93	230	93	2,47	100,00	II+ALT	residencial unifamiliar	vivienda	garaje	vivienda		nueva	5.1.2 Casco	D	2		R-CH-2	2	NO		Protección preventiva				
C/ Barcelona 9	27388-04		89			0,00	0,00		solar	garaje				solar	5.1.2 Casco	D	2		R-CH-2	2	NO		Protección preventiva				
C/ Barcelona 3	27388-06		168	294	128	1,75	76,19	II	residencial unifamiliar	vivienda		vivienda		nueva	5.1.2 Casco	D	2		R-CH-2	2	NO		Protección preventiva				
Pza. San Juan 1	27388-07		96	368	96	3,83	100,00	III+ALT	residencial colectiva	vivienda	garaje	vivienda		nueva	5.1.2 Casco	D	2	Entorno BIC Iglesias de S. Juan y Sta. María	R-CH-2	3	NO		Protección preventiva				
C/ Barcelona 1	27388-08		32	87	32	2,72	100,00	III+T	residencial unifamiliar	vivienda		vivienda		bueno	5.1.2 Casco	C1		Entorno BIC Iglesias de S. Juan y Sta. María	R-CH-2	3	SI	ambiental	Protección preventiva	4			
C/ San Juan 10	27388-09		41	108	41	2,63	100,00	II+ALT	residencial unifamiliar	vivienda		vivienda		rehabilitada	5.1.2 Casco	D	2	Entorno BIC Iglesias de S. Juan y Sta. María	R-CH-2	2	NO		Protección preventiva				
																		Escudo						SI		E3	
C/ San Juan 12	27388-10		343	343	343	1,00	100,00	II+ALT	residencial colectiva	vivienda	garaje	vivienda		nueva	5.1.2 Casco	D	2	Entorno BIC Iglesias de S. Juan y Sta. María	R-CH-2	2	NO		Protección preventiva				






Dirección postal	Parcela catastral	IMAGEN	Parámetros de la edificación						Uso existente				Estado conservación	PECH			Otra protección	Protección					Ámbito de rehabilitación			
			Superficie (m ²)		Edificabilidad m ² /m ²	Ocupación		Altura nº plantas	Específico	Planta baja		Plantas superiores		Zona de ordenanza	Grado protección	Altura		Zona ordenanza	Altura	Edificio catalogado	Grado protección	Protección arqueológica			Ficha	
			Parcela	Construida		m ²	%			fachada principal	fachada posterior	uso principal														otros usos
C/ San Juan 2	27388-11		260	274	136	1,05	52,31	II	residencial unifamiliar	vivienda	garaje	vivienda		nueva	5.1.2 Casco	D	2	Entorno BIC Iglesias de S. Juan y Sta. María Escudo	R-CH-1	2	NO SI		Protección preventiva	E4		
Pza. San Juan 3	27388-12		111	174	85	1,57	76,58	II	residencial unifamiliar	vivienda		vivienda		nueva	5.1.2 Casco	D	2	Entorno BIC Iglesias de S. Juan y Sta. María	R-CH-2	2	NO		Protección preventiva			
Pza. San Juan 4	27388-13		117	261	89	2,23	76,07	-II+ALT	residencial unifamiliar	vivienda	garaje	vivienda		nueva	5.1.2 Casco	D	2	Entorno BIC Iglesias de S. Juan y Sta. María	R-CH-2	2	NO		Protección preventiva			
C/ Palillos 9	27388-14		66	100	48	1,52	72,73	II	residencial unifamiliar	vivienda		vivienda		mal estado	5.1.2 Casco	D	2		R-CH-2	2	NO		Protección preventiva			

Dirección postal	Parcela catastral	IMAGEN	Parámetros de la edificación						Uso existente				Estado conservación	PECH			Otra protección	Protección									
			Superficie (m ²)		Edificabilidad m ² /m ²	Ocupación		Altura nºplantas	Específico	Planta baja		Plantas superiores		Zona de ordenanza	Grado protección	Altura		Zona ordenanza	Altura	Edificio catalogado	Grado protección	Protección arqueológica	Ficha	Ámbito de rehabilitación			
			Parcela	Construida		m ²	%			fachada principal	fachada posterior	uso principal												otros usos			
C/ Palillos 1	27381-01		121	233	1,93	121	100,00	II	residencial unifamiliar	vivienda		vivienda		bueno	5.1.2 Casco	D	2		R-CH-2	2	NO						
C/ La Aguilera 15	27381-02		39	75	1,92	35	89,74	II+ALT	residencial unifamiliar	vivienda		vivienda		nueva	5.1.2 Casco	D	2		R-CH-2	2	NO						
C/ La Aguilera 13	27381-03		68	103	1,51	54	79,41	II+ALT	residencial unifamiliar	vivienda	garaje		nueva	5.1.2 Casco	D	2		R-CH-2	2	NO							
C/ La Aguilera 9	27381-04		166	459	2,77	162	97,59	II+ALT	residencial unifamiliar	vivienda		vivienda		nueva	5.1.2 Casco	D	2		R-CH-2	2	NO						
C/ La Aguilera 7	27381-06		119	333	2,80	119	100,00	II+ALT	residencial unifamiliar	vivienda		vivienda		nueva	5.1.2 Casco	D	2		R-CH-2	2	NO						
C/ La Aguilera 5	27381-07		80	102	1,28	74	92,50	P??	solar				solar	5.1.2 Casco	D	3		R-CH-2	3	NO							
C/ San Juan 2	27381-08		575	3424	5,95	575	100,00	-I+IV+ALT	equipamiento	equipamiento	garaje	equipamiento		nueva	5.1.2 Casco	D	2	Bodega subterránea Entorno BIC Iglesias de S. Juan y Sta. María	R-CH-3	4	NO						
C/ Barcelona 2	27381-09		25		0,00		0,00		solar				solar	5.1.2 Casco	D	2		R-CH-2	2	NO							
C/ Barcelona 2D	27381-10		77		0,00		0,00		solar				solar	5.1.2 Casco	D	2		R-CH-2	2	NO							

Dirección postal	Parcela catastral	IMAGEN	Parámetros de la edificación					Uso existente				Estado conservación	PECH			Otra protección	Protección					Ámbito de rehabilitación					
			Superficie (m ²)		Edificabilidad m ² /m ²	Ocupación		Altura nº plantas	Específico	Planta baja			Plantas superiores		Zona de ordenanza		Grado protección	Altura	Zona ordenanza	Altura	Edificio catalogado			Grado protección	Protección arqueológica	Ficha	
			Parcela	Construida		m ²	%			fachada principal	fachada posterior		uso principal	otros usos													
C/ Barcelona 4	27381-11		60	103	1,72	45	75,00	II+ALT	residencial unifamiliar	vivienda		vivienda		mal estado	5.1.2 Casco	D	2		R-CH-2	2	NO						
C/ Barcelona 6D	27381-12		82	257	3,13	82	100,00	-I+II	residencial unifamiliar	vivienda		vivienda		nueva	5.1.2 Casco	D	2		R-CH-2	2	NO						
C/ Barcelona 6	27381-13		35	79	2,26	35	100,00	I??	residencial unifamiliar	garaje				bueno	5.1.2 Casco	D	2		R-CH-2	2	NO						
C/ Palillos 5	27381-14		66	66	1,00	66	100,00	I	terciario	garaje				bueno	5.1.2 Casco	D	2		R-CH-2	2	NO						
C/ Palillos 3	27381-15		59	37	0,63	37	62,71	I	terciario	garaje				bueno	5.1.2 Casco	D	2		R-CH-2	2	NO						












Dirección postal	Parcela catastral	IMAGEN	Parámetros de la edificación						Uso existente				Estado conservación	PECH			Otra protección	Protección					Ámbito de rehabilitación			
			Superficie (m²)		Edificabilidad m²/m²	Ocupación		Altura nºplantas	Específico	Planta baja		Plantas superiores		Zona de ordenanza	Grado protección	Altura		Zona ordenanza	Altura	Edificio catalogado	Grado protección	Protección arqueológica			Ficha	
			Parcela	Construida		m²	%			fachada principal	fachada posterior	uso principal														otros usos
C/ Centeno 13	27380-01		89	295	3,31	89	100,00	-I+II+ALT	residencial unifamiliar	vivienda	garaje	vivienda		bueno	5.1.2 Casco	2	D	Escudo	R-CH-2	2	SI			E5		
C/ Centeno 11	27380-02		26		0,00		0,00		solar					solar	5.1.2 Casco	2	D		R-CH-2	2	NO					
C/ Centeno 9	27380-03		41		0,00		0,00		solar					solar	5.1.2 Casco	2	D		R-CH-2	2	NO					
C/ Centeno 5	27380-04		221	535	2,42	221	100,00	II+ALT	residencial unifamiliar	vivienda	garaje	vivienda		nueva	5.1.2 Casco	2	D		R-CH-2	2	NO					
C/ Centeno 3	27380-06		138	440	3,19	138	100,00	-I+II+ALT	residencial colectiva	vivienda	garaje	vivienda		nueva	5.1.2 Casco	2	D		R-CH-2	2	NO					
C/ Centeno 1	27380-07		216	1140	5,28	216	100,00	IV+T	residencial colectiva	local sin uso	garaje	vivienda		nueva	5.1.2 Casco	3	D	Entorno BIC Iglesias de S. Juan y Sta. María	R-CH-3	4	NO	Protección preventiva				
C/ La Aguilera 6	27380-09		137	282	2,06	137	100,00	I+ALT	residencial unifamiliar	vivienda		vivienda		nueva	5.1.2 Casco	2	D		R-CH-2	2	NO					
C/ La Aguilera 8	27380-10		71	145	2,04	58	81,69	II+ALT	residencial unifamiliar	vivienda		vivienda		nueva	5.1.2 Casco	2	D		R-CH-2	2	NO					
C/ La Aguilera 10	27380-11		42	105	2,50	42	100,00	II+ALT	residencial unifamiliar	vivienda	garaje	vivienda		nueva	5.1.2 Casco	2	D		R-CH-2	2	NO					

Dirección postal	Parcela catastral	IMAGEN	Parámetros de la edificación						Uso existente				Estado conservación	PECH			Otra protección	Protección						Ámbito de rehabilitación			
			Superficie (m ²)		Edificabilidad m ² /m ²	Ocupación		Altura nº plantas	Específico	Planta baja		Plantas superiores		Zona de ordenanza	Grado protección	Altura		Zona ordenanza	Altura	Edificio catalogado	Grado protección	Protección arqueológica	Ficha				
			Parcela	Construida		m ²	%			fachada principal	fachada posterior	uso principal														otros usos	
C/ Canalejas 15	27383-01		46		0,00		0,00		solar					solar	5.1.2 Casco	D	2		R-CH-2	2	NO						
C/ Canalejas 13	27383-02		79	191	2,42	79	100,00	II+ALT	residencial unifamiliar	vivienda	vivienda	vivienda		mal estado	5.1.2 Casco	D	2		R-CH-2	2	NO						
C/ Canalejas 11	27383-03		31	62	2,00	20	64,52	II	terciario					mal estado	5.1.2 Casco	D	2		R-CH-2	2	NO						
C/ Canalejas 9	27383-04		167	427	2,56	150	89,82	-I+II+ALT	residencial unifamiliar	vivienda	garaje	vivienda		nueva	5.1.2 Casco	D	2		R-CH-2	2	NO						
C/ Canalejas 7A	27383-05		40	80	2,00	40	100,00	II	residencial unifamiliar	vivienda		vivienda		rehabilitada	5.1.2 Casco	D	2		R-CH-2	2	NO						
C/ Canalejas 7	27383-06		130		0,00		0,00		solar					solar	5.1.2 Casco	D	2		R-CH-2	2	NO						
C/ Canalejas 3	27383-08		105	352	3,35	94	89,52	-I+II+ALT	residencial unifamiliar	vivienda		vivienda		nueva	5.1.2 Casco	D	2		R-CH-2	2	NO						
C/ Canalejas 1	27383-09		117	110	0,94	78	66,67	II	residencial unifamiliar	vivienda		vivienda		bueno	5.1.2 Casco	D	2	Entorno BIC Iglesias de S. Juan y Sta. María	R-CH-2	3	NO		Protección preventiva				
Pza. Tercios 5	27383-10		72	303	4,21	72	100,00	III+ALT	residencial colectiva	comercio		vivienda		nueva	5.1.2 Casco	D	3	Entorno BIC Iglesias de S. Juan y Sta. María	R-CH-3	3	NO		Protección preventiva				







Dirección postal	Parcela catastral	IMAGEN	Parámetros de la edificación						Uso existente				Estado conservación	PECH			Otra protección	Protección					Ámbito de rehabilitación			
			Superficie (m ²)		Edificabilidad m ² /m ²	Ocupación		Altura nºplantas	Específico	Planta baja		Plantas superiores		Zona de ordenanza	Grado protección	Altura		Zona ordenanza	Altura	Edificio catalogado	Grado protección	Protección arqueológica			Ficha	
			Parcela	Construida		m ²	%			fachada principal	fachada posterior	uso principal														otros usos
Pza. Tercios 6	27383-11		261	1071	4,10	261	100,00	IV	terciario	comercio		oficina		mal estado	5.1.2 Casco	D	3	Entorno BIC Iglesias de S. Juan y Sta. María	R-CH-3	4	NO		Protección preventiva			
C/ Centeno 2	27383-12		90	356	3,96	90	100,00	-I+II+ALT	residencial unifamiliar	vivienda		vivienda		nueva	5.1.2 Casco	D	2		R-CH-2	2	NO					
C/ Centeno 4	27383-13		115	224	1,95		0,00	-I+II	residencial unifamiliar	vivienda		vivienda		nueva	5.1.2 Casco	D	2		R-CH-2	2	NO					
C/ Centeno 8	27383-16		122	386	3,16	102	83,61	-I+II	residencial unifamiliar	vivienda		vivienda		nueva	5.1.2 Casco	D	2		R-CH-2	2	NO					
C/ Las Francesillas 2	27383-18		57	200	3,51	57	100,00	II+ALT	residencial unifamiliar	vivienda		vivienda		nueva	5.1.2 Casco	D	2	Escudo	R-CH-2	2	SI		E6			



Dirección postal	Parcela catastral	IMAGEN	Parámetros de la edificación					Uso existente				Estado conservación	PECH			Otra protección	Protección					Ámbito de rehabilitación				
			Superficie (m ²)		Edificabilidad m ² /m ²	Ocupación		Altura nºplantas	Específico	Planta baja			Plantas superiores		Zona de ordenanza		PECH		Zona ordenanza	Altura	Edificio catalogado			Grado protección	Protección arqueológica	Ficha
			Parcela	Construida		m ²	%			fachada principal	fachada posterior		uso principal	otros usos			Grado protección	Altura								
Pza. Santa María 1	27372-1		1356	1185	0,87	1185	87,39	I	equipamiento	equipamiento					A		BIC	EQ-pr	1	SI	integral	Protección integral	1			






Dirección postal	Parcela catastral	IMAGEN	Parámetros de la edificación						Uso existente				Estado conservación	PECH			Otra protección	Protección					Ámbito de rehabilitación				
			Superficie (m ²)		Edificabilidad ad m ² /m ²	Ocupación		Altura nºplantas	Específico	Planta baja		Plantas superiores		Zona de ordenanza	Grado protección	Altura		Zona ordenanza	Altura	Edificio catalogado	Grado protección	Protección arqueológica					
			Parcela	Construida		m ²	%			fachada principal	fachada posterior	uso principal										otros usos			Protección	Ficha	
C/ Plata 11D	28387-01		128	424	3,31	123	96,09	III+ALT	residencial colectiva	vivienda		vivienda		nueva	5.1.2 Casco	D	3		R-CH-3	3	NO						
C/ Plata 11	28387-02		84		0,00		0,00		solar					solar	5.1.2 Casco	D	3		R-CH-3	3	NO						
C/ Plata 9	28387-03		289	1040	3,60	289	100,00	IV+ALT	residencial colectiva	garaje		vivienda		nueva	5.1.2 Casco	D	3		R-CH-3	4	NO						
C/ Plata 7D	28387-04		132		0,00		0,00		solar	garaje				solar	5.1.2 Casco	D	3		R-CH-3	3	NO						
C/ Plata 7	28387-05		54		0,00		0,00		solar	garaje				solar	5.1.2 Casco	D	3		R-CH-3	3	NO						
C/ Plata 5	28387-06		44		0,00		0,00	II	residencial unifamiliar	ciego		vivienda		mal estado	5.1.2 Casco	D	3	Bodega subterránea	R-CH-3	3	NO						
C/ Plata 3	28387-07		117	261	2,23		0,00	III+ALT	residencial unifamiliar	garaje		vivienda		nueva	5.1.2 Casco	D	3	Bodega subterránea	R-CH-3	3	NO						
C/ Plata 1	28387-08		411	1586	3,86	411	100,00	-I+III+ALT	residencial colectiva	comercio		vivienda		nueva	5.1.2 Casco	D	3	Bodega subterránea	R-CH-3	3	NO						
C/ Cascajar 5	28387-10		342	1541	4,51	342	100,00	III+ALT	residencial colectiva	equipamiento privado	local sin uso	vivienda		nueva	5.1.2 Casco	D	3	Bodega subterránea Entorno BIC Iglesias de S. Juan y Sta. María	R-CH-3	3	NO		Protección preventiva				
C/ Cascajar 3	28387-11		103	309	3,00	103	100,00	III	solar					solar	5.1.2 Casco	D	3	Bodega subterránea Entorno BIC Iglesias de S. Juan y Sta. María	R-CH-3	3	NO		Protección preventiva				
C/ Cascajar 1	28387-12		72	338	4,69	72	100,00	-I+III+ALT	residencial colectiva	comercio		vivienda		rehabilitada	5.1.2 Casco	D	3	Bodega subterránea Entorno BIC Iglesias de S. Juan y Sta. María	R-CH-3	3	SI	ambiental	Protección preventiva	74			




Dirección postal	Parcela catastral	IMAGEN	Parámetros de la edificación						Uso existente				Estado conservación	PECH			Otra protección	Protección					Ámbito de rehabilitación			
			Superficie (m²)		Edificabilidad ad m²/m²	Ocupación		Altura nºplantas	Específico	Planta baja		Plantas superiores		Zona de ordenanza	Grado protección	Altura		Zona ordenanza	Altura	Edificio catalogado	Grado protección	Protección arqueológica			Ficha	
			Parcela	Construida		m²	%			fachada principal	fachada posterior	uso principal														otros usos
Pza. Tercios 2	28387-13		114	303	2,6578947	86	75,4386	III+ALT	residencial unifamiliar	garaje		vivienda		nueva	5.1.2 Casco	D	3	Bodega subterránea Entorno BIC Iglesias de S. Juan y Sta. María	R-CH-2	3	NO		Protección preventiva			
C/ Canalejas 2	28387-15		104	452	4,3461538	104	100	-I+III+ALT	residencial colectiva	vivienda	ciego	vivienda		nueva	5.1.2 Casco	D	3	Bodega subterránea Entorno BIC Iglesias de S. Juan y Sta. María	R-CH-3	3	NO		Protección preventiva			
Pza. Tercios 4	28387-16		72	213	2,9583333	72	100	III+ALT	residencial colectiva	comercio		vivienda		bueno	5.1.2 Casco	D	3	Bodega subterránea Entorno BIC Iglesias de S. Juan y Sta. María	R-CH-2	3	NO		Protección preventiva			
C/ Canalejas 6D	28387-18		95	141	1,48	75	78,95	II	residencial unifamiliar	vivienda		vivienda		nueva	5.1.2 Casco	D	2	Bodega subterránea	R-CH-2	2	NO					
C/ Canalejas 8	28387-19		113	279	2,47	113	100,00	II+ALT	residencial unifamiliar	garaje		vivienda		nueva	5.1.2 Casco	D	2	Bodega subterránea	R-CH-2	2	NO					
C/ Canalejas 10	28387-20		93		0,00		0,00		solar					solar	5.1.2 Casco	D	2	Bodega subterránea	R-CH-2	2	NO					
C/ Canalejas 12D	28387-21		77	89	1,16	70	90,91		solar					solar	5.1.2 Casco	D	2	Bodega subterránea	R-CH-3	2	NO					
C/ Canalejas 14	28387-22		201	883	4,39	201	100,00	IV+ALT	residencial colectiva	garaje		vivienda		nueva	5.1.2 Casco	D	3		R-CH-3	4	NO					
C/ Canalejas 16	28387-23		204	799	3,92	204	100,00	IV+ALT	residencial colectiva	garaje		vivienda		nueva	5.1.2 Casco	D	3		R-CH-3	4	NO					
C/ Canalejas 18-20	28387-24		339	1395	4,12	339	100,00	-I+III	residencial colectiva	vivienda		vivienda		nueva	5.1.2 Casco	D	3		R-CH-3	3	NO					
C/ Plata 13	28387-25		264	1089	4,13	264	100,00	V	residencial colectiva	local sin uso		vivienda		nueva	5.1.2 Casco	D	3		R-CH-3	5	NO					

Dirección postal	Parcela catastral	IMAGEN	Parámetros de la edificación					Uso existente				Estado conservación	PECH			Otra protección	Protección					Ámbito de rehabilitación				
			Superficie (m ²)		Edificabilidad m ² /m ²	Ocupación		Altura nºplantas	Específico	Planta baja			Plantas superiores		Zona de ordenanza		Grado protección	Altura	Zona ordenanza	Altura	Edificio catalogado			Grado protección	Protección arqueológica	Ficha
			Parcela	Construida		m ²	%			fachada principal	fachada posterior		uso principal	otros usos												
Pza Arco Pajarito 8	28381-01		936	1091	1,17	936	100,00	II	equipamiento	equipamiento		equipamiento		bueno	5.1.2 Casco	C2		Bodega subterránea	EQ-pb	2	NO		Protección integral trazado de la muralla y su entorno			
C/ Cascajar 25	28381-02		165	230	1,39	150	90,91	III+ALT	residencial unifamiliar	vivienda		vivienda		mal estado	5.1.2 Casco	C1			R-CH-2	3	SI	ambiental	Protección integral trazado de la muralla y su entorno	119		
C/ Cascajar 23	28381-03		135	213	1,58	98	72,59	III+ALT	residencial unifamiliar	vivienda		vivienda		mal estado	5.1.2 Casco	C1			R-CH-2	3	SI	ambiental	Protección integral trazado de la muralla y su entorno	120		
C/ Cascajar 21	28381-04		502	744	1,48	189	37,65	II+ALT	residencial colectiva	vivienda		vivienda		rehabilitada	5.1.2 Casco	B	1	Bodega subterránea Escudo	R-CH-1	2	SI	estructural	Protección integral trazado de la muralla y su entorno	121 E9		
C/ Cascajar 19	28381-05		278	370	1,33	150	53,96	III+ALT	residencial unifamiliar	vivienda		vivienda		nueva	5.1.2 Casco	C1		Bodega subterránea	R-CH-1	3	SI	ambiental	Protección integral trazado de la muralla y su entorno	122		
C/ Cascajar 17	28381-06		187	784	4,19	187	100,00	IV+ALT	residencial colectiva	garaje		vivienda		nueva	5.1.2 Casco	D	3		R-CH-2	4	NO		Protección integral trazado de la muralla y su entorno			
C/ Cascajar 15	28381-07		227		0,00		0,00		solar					solar	5.1.2 Casco	C1		Bodega subterránea Escudo	R-CH-2	3	SI	ambiental	Protección integral trazado de la muralla y su entorno	123 E8		







Dirección postal	Parcela catastral	IMAGEN	Parámetros de la edificación						Uso existente				Estado conservación	PECH			Otra protección	Protección					Ámbito de rehabilitación			
			Superficie (m ²)		Edificabilidad m ² /m ²	Ocupación		Altura nºplantas	Específico	Planta baja		Plantas superiores		Zona de ordenanza	Grado protección	Altura		Zona ordenanza	Altura	Edificio catalogado	Grado protección	Protección arqueológica			Ficha	
			Parcela	Construida		m ²	%			fachada principal	fachada posterior	uso principal														otros usos
C/ Cascajar 13	28381-08		176	491	2,79	176	100,00	III	residencial unifamiliar	vivienda	ciego	vivienda		bueno	5.1.2 Casco	C2		Bodega subterránea	R-CH-2	3	NO		Protección integral trazado de la muralla y su entorno			
C/ Cascajar 11	28381-09		171	498	2,91	162	94,74	III+ALT	unifamiliar	local sin uso			mal estado	5.1.2 Casco	C1		Bodega subterránea Escudo	R-CH-2	3	SI	ambiental	Protección integral trazado de la muralla y su entorno	124 E7	ámbito de rehabilitación	AR21	
C/ Plata 4	28381-10		59	118	2,00	59	100,00	II	residencial unifamiliar	garaje		vivienda	nueva	5.1.2 Casco	D	2		R-CH-2	2	NO		Protección integral trazado de la muralla y su entorno				
C/ Francesillas 2	28381-11		51	102	2,00	51	100,00	II	terciario	garaje			bueno	5.1.2 Casco	D	2		R-CH-2	2	NO		Protección integral trazado de la muralla y su entorno				
C/ Plata 2D	28381-13		43	67	1,56	43	100,00	II	terciario	garaje			bueno	5.1.2 Casco		3		R-CH-2	2	NO		Protección integral trazado de la muralla y su entorno				
C/ Plata 2	28381-14		84		0,00		0,00		solar	garaje			solar	5.1.2 Casco				R-CH-2	2	NO		Protección integral trazado de la muralla y su entorno				
C/ Plata 2C	28381-15		52	196	3,77	52	100,00	II	residencial unifamiliar	garaje		vivienda	nueva	5.1.2 Casco				R-CH-2	2	NO		Protección integral trazado de la muralla y su entorno				





Dirección postal	Parcela catastral	IMAGEN	Parámetros de la edificación						Uso existente				Estado conservación	PECH			Otra protección	Protección					Ámbito de rehabilitación			
			Superficie (m ²)		Edificabilidad m ² /m ²	Ocupación		Altura nºplantas	Específico	Planta baja		Plantas superiores		Zona de ordenanza	Grado protección	Altura		Zona ordenanza	Altura	Edificio catalogado	Grado protección	Protección arqueológica			Ficha	
			Parcela	Construida		m ²	%			fachada principal	fachada posterior	uso principal														otros usos
C/ Gayubares 14	26381-01		355	965	2,72	287	80,85	-II+II+T	residencial unifamiliar	vivienda	garaje	vivienda		nueva	5.1.2 Casco	D	2	Entorno BIC Iglesias de S. Juan y Sta. María	R-CH-1	2	NO		Protección preventiva			
Pza. San Juan 6-7	26381-02		345	464	1,34	182	52,75	II	residencial unifamiliar	vivienda		vivienda		nueva	5.1.2 Casco	D	2	Entorno BIC Iglesias de S. Juan y Sta. María	R-CH-1	2	NO		Protección preventiva			



Dirección postal	Parcela catastral	IMAGEN	Parámetros de la edificación						Uso existente				Estado conservación	PECH			Otra protección	Protección					Ámbito de rehabilitación			
			Superficie (m ²)		Edificabilidad m ² /m ²	Ocupación		Altura nºplantas	Específico	Planta baja		Plantas superiores		Zona de ordenanza	Grado protección	Altura		Zona ordenanza	Altura	Edificio catalogado	Grado protección	Protección arqueológica			Ficha	
			Parcela	Construida		m ²	%			fachada principal	fachada posterior	uso principal														otros usos
C/ Gayubares 4	27396-08		96	275	96	2,86	100,00	-I+II+ALT	residencial unifamiliar	vivienda	garaje	vivienda		nueva	5.1.2 Casco	D	2		R-CH-2	2			Protección integral trazado de la muralla y su entorno			
C/ Gayubares 6	27396-09		51			0,00	0,00		solar					solar	5.1.2 Casco	D	2		R-CH-2	2			Protección integral trazado de la muralla y su entorno			
C/ Gayubares 8	27396-10		136			0,00	0,00		solar					solar	5.1.2 Casco	D	2		R-CH-2	2			Protección integral trazado de la muralla y su entorno			
C/ Gayubares 10	27396-11		188	189	145	1,01	77,13	II	residencial unifamiliar	vivienda		vivienda		mal estado	5.1.2 Casco	D	2		R-CH-2	2			Protección integral trazado de la muralla y su entorno			
C/ Gayubares 12	27396-12		50	32	32	0,64	64,00	I	terciario	garaje	ciego			mal estado	5.1.2 Casco	D	2		R-CH-2	2			Protección integral trazado de la muralla y su entorno			










Dirección postal	Parcela catastral	IMAGEN	Parámetros de la edificación						Uso existente				Estado conservación	PECH			Otra protección	Protección					Ámbito de rehabilitación			
			Superficie (m ²)		Edificabilidad m ² /m ²	Ocupación		Altura nº plantas	Específico	Planta baja		Plantas superiores		Zona de ordenanza	Grado protección	Altura		Zona ordenanza	Altura	Edificio catalogado	Grado protección	Prrotección arqueológica			Ficha	
			Parcela	Construida		m ²	%			fachada principal	fachada posterior	uso principal														otros usos
C/ Gayubares 3	26394-01		45	45	1,00	45	100,00	I	terciario						5.1.2 Casco	D	2	Entorno BIC Iglesias de S. Juan y Sta. María	R-CH-2	2			Protección preventiva			
C/ Gayubares 5	26394-06		59	67	1,14	59	100,00		residencial unifamiliar	vivienda		vivienda	mal estado		5.1.2 Casco	D	2	Entorno BIC Iglesias de S. Juan y Sta. María	R-CH-2	2			Protección preventiva			
C/ Gayubares 7	26394-05		34		0,00		0,00		solar				solar		5.1.2 Casco	D	2	Entorno BIC Iglesias de S. Juan y Sta. María	R-CH-2	2			Protección preventiva			
Pza. San Juan 5	26394-02	 	200	591	2,96	156	78,00	-I+II+ALT	residencial unifamiliar	vivienda		vivienda	construcción		5.1.2 Casco	D	2	Entorno BIC Iglesias de S. Juan y Sta. María	R-CH-1	2			Protección preventiva			









Dirección postal	Parcela catastral	IMAGEN	Parámetros de la edificación						Uso existente				Estado conservación	PECH			Otra protección	Protección					Ámbito de rehabilitación			
			Superficie (m ²)		Edificabilidad m ² /m ²	Ocupación		Altura nº plantas	Específico	Planta baja		Plantas superiores		Zona de ordenanza	Grado protección	Altura		Zona ordenanza	Altura	Edificio catalogado	Grado protección	Protección arqueológica			Ficha	
			Parcela	Construida		m ²	%			fachada principal	fachada posterior	uso principal														otros usos
C/ Palillos 2	27396-01		157	479	157	3,05	100,00	-I+I+ALT	residencial colectiva	vivienda	vivienda	vivienda		nueva	5.1.2 Casco	D	2		R-CH-2	2			Protección integral trazado de la muralla y su entorno			
C/ Palillos 6	27396-03		189	579	189	3,06	100,00	-I+I	residencial colectiva	vivienda	vivienda	vivienda		nueva	5.1.2 Casco	D	2		R-CH-2	2			Protección integral trazado de la muralla y su entorno			
C/ Palillos 8	27396-04		131	419	131	3,20	100,00	-I+I+ALT	residencial colectiva	vivienda	vivienda	vivienda		nueva	5.1.2 Casco	D	2		R-CH-2	2			Protección integral trazado de la muralla y su entorno			
C/ Palillos 10	27396-05		68	171	68	2,51	100,00	II+ALT	residencial unifamiliar	vivienda		vivienda		mal estado	5.1.2 Casco	D	2		R-CH-2	2			Protección integral trazado de la muralla y su entorno			
C/ Palillos 12	27396-06		117	327	98	2,79	83,76	-I+I+ALT	residencial unifamiliar	vivienda		vivienda		nueva	5.1.2 Casco	D	2	Entorno BIC Iglesias de S. Juan y Sta. María	R-CH-2	2			Protección integral trazado de la muralla y su entorno			
C/ Gayubares 2	27396-07		106	218	86	2,06	81,13	II+ALT	residencial unifamiliar	vivienda		vivienda		nueva	5.1.2 Casco	D	2	Entorno BIC Iglesias de S. Juan y Sta. María	R-CH-2	2			Protección integral trazado de la muralla y su entorno			






Dirección postal	Parcela catastral	IMAGEN	Parámetros de la edificación						Uso existente				Estado conservación	PECH			Otra protección	Protección								
			Superficie (m ²)		Edificabilidad m ² /m ²	Ocupación		Altura nºplantas	Específico	Planta baja		Plantas superiores		Zona de ordenanza	Grado protección	Altura		Zona ordenanza	Altura	Edificio catalogado	Grado protección	Protección arqueológica		Ámbito de rehabilitación		
			Parcela	Construida		m ²	%			fachada principal	fachada posterior	uso principal										otros usos	Protección	Ficha		
C/ Centeno 19	27400-01		202	224	1,11	88	43,56	II+ALT	residencial unifamiliar	vivienda	garaje	vivienda		nueva	5.1.2 Casco	D	2		R-CH-1	2	NO		Protección integral trazado de la muralla y su entorno			
C/ Centeno 17	27395-02		33	78	2,36	30	90,91	II+ALT	residencial unifamiliar	vivienda		vivienda		mal estado	5.1.2 Casco	D	2		R-CH-2	2	NO					
C/ Centeno 15D	27395-03		42	42	1,00	42	100,00	I	terciario	ciego				construcción	5.1.2 Casco	D	2		R-CH-2	2	NO					
C/ Centeno 15	27395-04		41	82	2,00	41	100,00	I+ALT	residencial unifamiliar	vivienda		vivienda		construcción	5.1.2 Casco	D	2		R-CH-2	2	NO					
C/ La Aguilera 10	27395-05		58	194	3,34	58	100,00	III+ALT	residencial unifamiliar	vivienda	ciego	vivienda		mal estado	5.1.2 Casco	D	2		R-CH-2	3	NO					
C/ La Aguilera 12	27395-06		48	104	2,17	48	100,00	II+ALT	residencial unifamiliar	vivienda		vivienda		bueno	5.1.2 Casco	D	2		R-CH-2	2	NO					





Dirección postal	Parcela catastral	IMAGEN	Parámetros de la edificación					Uso existente				Estado conservación	PECH			Otra protección	Protección					Ámbito de rehabilitación				
			Superficie (m ²)		Edificabilidad m ² /m ²	Ocupación		Altura nºplantas	Específico	Planta baja			Plantas superiores		Zona de ordenanza		Grado protección	Altura	Zona ordenanza	Altura	Edificio catalogado			Grado protección	Protección arqueológica	Ficha
			Parcela	Construida		m ²	%			fachada principal	fachada posterior		uso principal	otros usos												
C/ Centeno 14 C/ Francesillas 5	27400-01		234	524	2,24	192	82,05	III+ALT	residencial colectiva	garaje	vivienda	vivienda		nueva	5.1.2 Casco	D	2		R-CH-2	2	NO		Protección integral trazado de la muralla y su entorno			
C/ Francesillas 1Bis	27382-02		109	138	1,27	73	66,97	II+ALT	residencial colectiva	vivienda		vivienda		bueno	5.1.2 Casco	D	2		R-CH-2	2	NO		Protección integral trazado de la muralla y su entorno			
c/ Francesillas 3	27382-03		24	43	1,79	24	100,00	II	residencial unifamiliar	vivienda		vivienda		bueno	5.1.2 Casco	D	2		R-CH-2	2	NO					
c/ Francesillas 1	27382-04		84	248	2,95	84	100,00	-I+II	residencial unifamiliar	vivienda	garaje			nueva	5.1.2 Casco	D	2		R-CH-2	2	NO					
c/ Centeno 12	27382-05		32		0,00		0,00		solar					solar	5.1.2 Casco	D	2		R-CH-2	2	NO					



Dirección postal	Parcela catastral	IMAGEN	Parámetros de la edificación						Uso existente					Estado conservación	PECH			Otra protección	Protección										
			Superficie (m ²)		Edificabilidad m ² /m ²	Ocupación		Altura nº plantas	Específico	Planta baja		Plantas superiores			Zona de ordenanza	Grado protección	Altura		Zona ordenanza	Altura	Edificio catalogado	Grado protección	Protección arqueológica	Ficha	Ámbito de rehabilitación				
			Parcela	Construida		m ²	%			fachada principal	fachada posterior	uso principal	otros usos																
C/ Fuente Minaya 27	27400-01		242	1529	6,32	242	100,00	V+ALT	residencial colectiva	comercio	ciego	vivienda		nueva	5.1.2 Casco	D	3		R-CH-3	5	NO								
c/ Fuente Minaya 25	29400-02		54	108	2,00	54	100,00	II	residencial unifamiliar	vivienda		vivienda		rehabilitada	5.1.2 Casco	D	3		R-CH-2	3	SI	ambiental			125				
c/ Fuente Minaya 23	29400-03		39	142	3,64	39	100,00	III	residencial colectiva	garaje		vivienda		mal estado	5.1.2 Casco	D	3		R-CH-2	3	SI	ambiental			126				
c/ Fuente Minaya 21	29400-04		143	922	6,45	143	100,00	V+ALT	residencial colectiva	comercio		vivienda		nueva	5.1.2 Casco	D	3		R-CH-3	5	NO								
c/ Fuente Minaya 19	29400-05		64	236	3,69	64	100,00	III+ALT	residencial colectiva	vivienda		vivienda		bueno	5.1.2 Casco	D	3		R-CH-2	3	NO								
c/ Fuente Minaya 15	29400-06		31	46	1,48	31	100,00	II	terciario					mal estado	5.1.2 Casco	D	3		R-CH-2	3	NO								
c/ Fuente Minaya 13	29400-07		87	148	1,70	68	78,16	II	residencial unifamiliar	vivienda		vivienda		mal estado	5.1.2 Casco	D	3		R-CH-2	3	NO								
c/ Fuente Minaya 11	29400-08		814	22	0,03	22	2,70	I	terciario					mal estado	5.1.2 Casco	D	3		R-CH-2	3	NO								
c/ Fuente Minaya 9	29400-09		75	354	4,72	75	100,00	-I+III+ALT	residencial colectiva	garaje		vivienda		nueva	5.1.2 Casco	D	3		R-CH-2	3	NO								
c/ Fuente Minaya 7	29400-10		218	274	1,26	89	40,83	III+ALT	residencial colectiva	garaje		vivienda		nueva	5.1.2 Casco	D	3		R-CH-2	3	NO								

Dirección postal	Parcela catastral	IMAGEN	Parámetros de la edificación						Uso existente						Estado conservación	PECH			Otra protección	Protección					Ámbito de rehabilitación	
			Superficie (m ²)		Edificabilidad m ² /m ²	Ocupación		Altura nºplantas	Específico	Planta baja		Plantas superiores		Zona de ordenanza		Grado protección	Altura	Zona ordenanza		Altura	Edificio catalogado	Grado protección	Protección arqueológica	Ficha		
			Parcela	Construida		m ²	%			fachada principal	fachada posterior	uso principal	otros usos													
c/ Fuente Minaya 5	29400-11		312	574	1,84	312	100,00	IV	residencial colectiva	vivienda		vivienda		mal estado	5.1.2 Casco	D	3		R-CH-2	4	NO					
c/ Fuente Minaya 3	29400-12		210	274	1,30	50	23,81	II	residencial unifamiliar	vivienda		vivienda		mal estado	5.1.2 Casco	D	3		R-CH-2	3	NO					
pza Arco Pajarito 2	29400-13		67	217	3,24	67	100,00	III+ALT	residencial unifamiliar	garaje		vivienda		nueva	5.1.2 Casco	D	3	Proteccion Arqu. Integral Murallas	R-CH-2	3	NO		Protección integral trazado de la muralla y su entorno			
pza Arco Pajarito 3	29400-14		53	96	1,81	52	98,11	III	residencial unifamiliar	garaje		vivienda		bueno	5.1.2 Casco	D	3	Proteccion Arqu. Integral Murallas	R-CH-2	3	NO		Protección integral trazado de la muralla y su entorno			
pza Arco Pajarito 4	29400-15		171	783	4,58	171	100,00	IV+ALT	residencial colectiva	garaje		vivienda		nueva	5.1.2 Casco	D	3		R-CH-3	4	NO		Protección integral trazado de la muralla y su entorno			
pza Arco Pajarito 5	29400-16		87	171	1,97	87	100,00	II	residencial unifamiliar	vivienda		vivienda		bueno	5.1.2 Casco	D	3		R-CH-2	3	NO		Protección integral trazado de la muralla y su entorno			
pza Arco Pajarito 6	29400-17		15	15	1,00	15	100,00	I	terciario	garaje				bueno	5.1.2 Casco	D	3		R-CH-2	3	NO		Protección integral trazado de la muralla y su entorno			
pza Arco Pajarito 7	29400-18		153	505	3,30	153	100,00	-I+II+ALT	residencial unifamiliar	garaje		vivienda		nueva	5.1.2 Casco	D	3		R-CH-2	3	NO		Protección integral trazado de la muralla y su entorno			
c/ Fuente Minaya 1	29400-19		290	130	0,45	65	22,41	II	residencial unifamiliar	local sin uso		vivienda		mal estado	5.1.2 Casco	D	3		R-CH-2	3	NO		Protección integral trazado de la muralla y su entorno			

Dirección postal	Parcela catastral	IMAGEN	Parámetros de la edificación						Uso existente				Estado conservación	PECH			Otra protección	Protección										
			Superficie (m ²)		Edificabilidad m ² /m ²	Ocupación		Altura nºplantas	Específico	Planta baja		Plantas superiores		Zona de ordenanza	Grado protección	Altura		Zona ordenanza	Altura	Edificio catalogado	Grado protección	Protección arqueológica	Ficha	Ámbito de rehabilitación				
			Parcela	Construida		m ²	%			fachada principal	fachada posterior	uso principal												otros usos				
C/ Pozos 23	27400-01		369	2065	5,60	369	100,00	-I+IV+ALT	residencial colectiva	comercio	garaje	vivienda		nueva	5.1.2 Casco	D	4		R-CH-2	4	NO							
C/ Pozos 21	29403-04		280	966	3,45	280	100,00	III+ALT	residencial colectiva	garaje		vivienda		nueva	5.1.2 Casco	D	3		R-CH-2	4	NO							
C/ Pozos 19	29403-06		139	253	1,82	100	71,94	II+ALT	residencial unifamiliar	garaje		vivienda		bueno	5.1.2 Casco	D	3		R-CH-2	4	NO							
C/ Pozos 17	29403-07		307	1053	3,43	307	100,00	IV	residencial colectiva	garaje		vivienda		nueva	5.1.2 Casco	D	3		R-CH-2	4	NO							
C/ Pozos 15	29403-08		59	119	2,02	59	100,00	III	terciario					mal estado	5.1.2 Casco	D	3		R-CH-2	3	NO							
C/ Pozos 13	29403-09		92		0,00		0,00		solar					solar	5.1.2 Casco	D	3		R-CH-2	3	NO							
C/ Pozos 11,9,7	29403-10		420	1397	3,33	420	100,00	-I+III	residencial colectiva	garaje		vivienda		nueva	5.1.2 Casco	D	3		R-CH-2	3	NO							
C/ Pozos 5	29403-14		105	365	3,48	105	100,00	III	residencial colectiva	garaje		vivienda		nueva	5.1.2 Casco	D	3		R-CH-2	3	NO							

Dirección postal	Parcela catastral	IMAGEN	Parámetros de la edificación						Uso existente				Estado conservación	PECH			Otra protección	Protección									
			Superficie (m ²)		Edificabilidad m ² /m ²	Ocupación		Altura nº plantas	Específico	Planta baja		Plantas superiores		Zona de ordenanza	Grado protección	Altura		Zona ordenanza	Altura	Edificio catalogado	Grado protección	Protección arqueológica	Ficha	Ámbito de rehabilitación			
			Parcela	Construida		m ²	%			fachada principal	fachada posterior	uso principal												otros usos			
C/ Pozos 3	29403-15		124		0,00		0,00		solar	garaje				solar	5.1.2 Casco	D	3		R-CH-2	3	NO						
C/ Fuente Minaya 6	29403-17		267	983	3,68	267	100,00	-I+III	residencial colectiva	local sin uso	ciego	vivienda		nueva	5.1.2 Casco	D	3		R-CH-2	3	NO						
C/ Fuente Minaya 10	29403-19		197	737	3,74	197	100,00	III+ALT	residencial colectiva	comercio		vivienda		nueva	5.1.2 Casco	D	3		R-CH-2	3	NO						
C/ Fuente Minaya 16	29403-22		69	268	3,88	69	100,00	IV	residencial colectiva	garaje		vivienda		mal estado	5.1.2 Casco	D	3		R-CH-2	4	NO						
C/ Fuente Minaya 18	29403-23		832	4064	4,88	832	100,00	-I+V	residencial colectiva	comercio	comercio	vivienda		nueva	5.1.2 Casco	D	3		R-CH-3	5	NO						

Dirección postal	Parcela catastral	IMAGEN	Parámetros de la edificación						Uso existente				Estado conservación	PECH			Otra protección	Protección					Ámbito de rehabilitación			
			Superficie (m ²)		Edificabilidad m ² /m ²	Ocupación		Altura nºplantas	Específico	Planta baja		Plantas superiores		Zona de ordenanza	Grado protección	Altura		Zona ordenanza	Altura	Edificio catalogado	Grado protección	Protección arqueológica			Ficha	
			Parcela	Construida		m ²	%			fachada principal	fachada posterior	uso principal														otros usos
c/Carrequemada 2	33371_35		56	216	3,86	56	100,00	IV	terciario	comercio		vivienda		bueno					R-CH-2	4	SI	ambiental		128		
Plaza de la Virgencilla 9	33371_34		24	148	6,17	24	100,00	III	terciario	comercio		vivienda		bueno					R-CH-2	4	SI	ambiental		127		
Plaza de la Virgencilla 7	33371_33		422	670	1,59	422	100,00	III	terciario	comercio		vivienda		bueno					R-CH-2	4	SI	ambiental		126		
c/ De Pedrote 1	33371_32		108	549	5,08	108	100,00	-I+IV	residencial colectiva	comercio		vivienda		bueno				Bodega subterránea	R-CH-2	4	SI	ambiental		125		
																					Cornisa		RC28			

Dirección postal	Parcela catastral	IMAGEN	Parámetros de la edificación						Uso existente				Estado conservación	PECH			Otra protección	Protección					Ámbito de rehabilitación			
			Superficie (m ²)		Edificabilidad m ² /m ²	Ocupación		Altura nº plantas	Específico	Planta baja		Plantas superiores		Zona de ordenanza	Grado protección	Altura		Zona ordenanza	Altura	Edificio catalogado	Grado protección	Protección arqueológica			Ficha	
			Parcela	Construida		m ²	%			fachada principal	fachada posterior	uso principal														otros usos
c/Carrequemada 1	32387_40		86	365	4,24	86	100,00	III+ALT	residencial colectiva	comercio		vivienda		bueno				R-CH-2	5	SI	ambiental		129			
plaza del Arco Isilla 2	32387_41		236	460	1,95	236	100,00	III+ALT	terciario	comercio		vivienda		bueno				R-CH-2	5	SI	ambiental		130			
plaza del Arco Isilla 3	32387_42		233	1006	4,32	128	54,94	III+ALT	residencial colectiva	comercio		vivienda		bueno				R-CH-2	5	SI	ambiental		131			