

Ilmo. Ayuntamiento de Aranda de Duero

REVISIÓN Y ADAPTACIÓN DEL PLAN GENERAL DE ORDENACIÓN URBANA DE ARANDA DE DUERO (BURGOS)

TOMO III-1

DI-PI PLANOS DE INFORMACIÓN

DOCUMENTO DE APROBACIÓN INICIAL
MAYO 2020

C. ANDRÉS + LL.MASIÁ S.L.P.

INDICE *DI-PI: Planos de Información*

PI-1: Estructura territorial y usos del suelo (planos 1.1 – 1.4) e: 1/10.000

PI-2.1.1: Planeamiento vigente_ Clasificación del suelo e: 1/25.000

PI-2.1.2: Planeamiento vigente_ Estructura general y orgánica e: 1/10.000

PI-2.2: Planeamiento vigente_ Grado cumplimiento (planos 2.2.1 – 2.2.2) e: 1/5.000

PI-3: Estructura urbana.

- PI-3.1-3.13: Estructura urbana. Usos y tipología e: 1/3.000
- PI-3.2: Estructura urbana. Alturas de la edificación e: 1/5.000
- PI-3.3: Estructura urbana. Usos en plantas bajas e: 1/5.000

PI-4.1: Planeamiento vigente. PECH e: 1/1.000

PI-4.2: Análisis. Casco histórico e: 1/1.000

PI-5: Red viaria y movilidad e: 1/10.000

PI-6.1: Servicios urbanos. Abastecimiento (planos 6.1.1 – 6.1.2) e: 1/8.000

PI-6.2: Servicios urbanos. Saneamiento (planos 6.2.1 – 6.2.2) e: 1/8.000

PI-6.3: Servicios urbanos. Electricidad (planos 6.3.1 – 6.3.2) e: 1/8.000

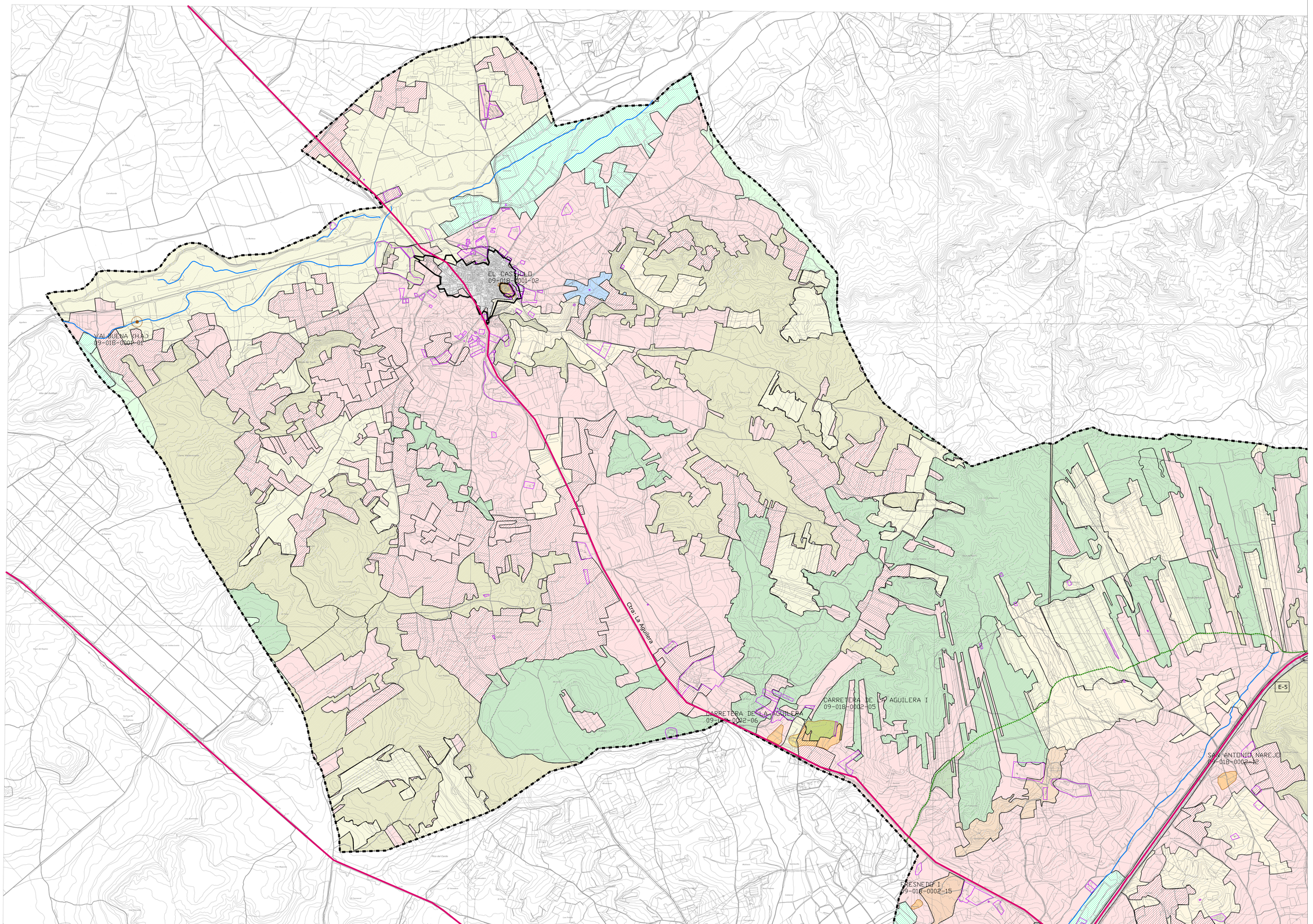

LIMITE TÉRMINO MUNICIPAL
LIMITE SUELO URBANO_PLAN 2000
LIMITE SUELO URBANIZABLE_PLAN 2000

USOS DEL SUELO:

- SUELO ARTIFICIAL
- CHOPERAS
- TERRENOS LABOR_ REGADÍOS
- TERRENOS LABOR_ SECANOS
- TERRENOS LABOR_ VIÑEDOS
- ACTIVIDAD EXTRACTIVA-MINERA
- MOSAICO VEGETACIÓN
- PINAR-ENCINAR
- PINARES
- QUERCINIAS-JUNIPERUS
- RIBERAS
- VIÑEDO
- MATORRALES
- CARRETERAS
- VIARIO PRINCIPAL
- VIARIO COLECTOR
- RED FERROVIARIA
- VIAS PECUARIAS

RED HIDROGRÁFICA:

- RIOS
- AVENIDA 100 AÑOS
- AVENIDA 500 AÑOS
- CANALES
- ACEQUIAS

- YACIMIENTOS ARQUEOLÓGICOS
- HALLAZGOS ARQUEOLÓGICOS
- PARCELA CON EDIFICACIÓN EN SUELO RÚSTICO

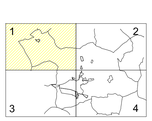

Ilmo. Ayuntamiento de Aranda de Duero

REVISIÓN PLAN GENERAL DE ORDENACIÓN URBANA
INFORMACIÓN

ESTRUCTURA TERRITORIAL Y USOS DEL SUELO — PI-1.1

OCTUBRE 2014 — ESCALA 1/ 10.000

EQUIPO REDACTOR

C.ANDRES + LLAMAS S.L.P.

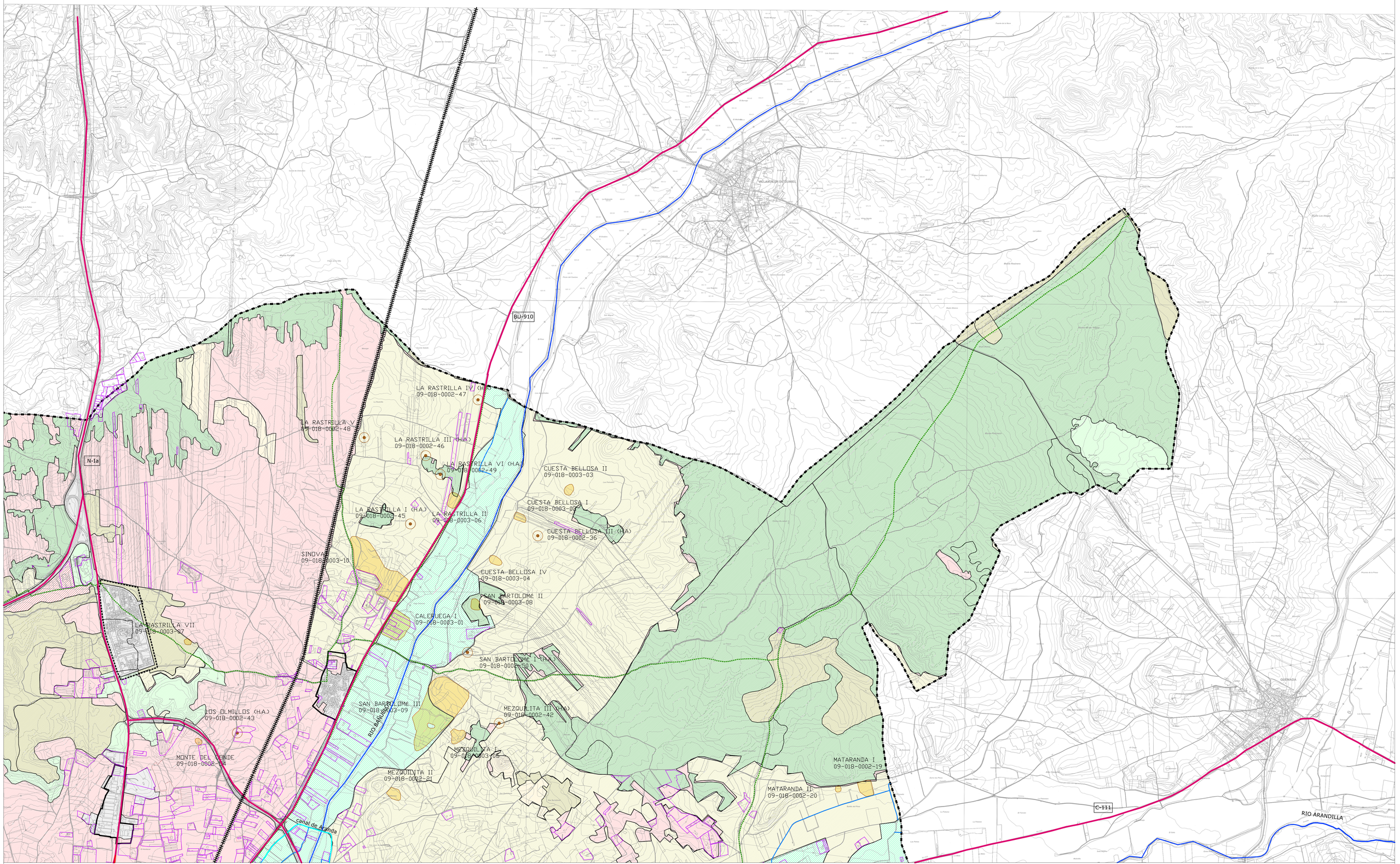

LIMITE TÉRMINO MUNICIPAL
LIMITE SUELO URBANO_PLAN 2000
LIMITE SUELO URBANIZABLE_PLAN 2000

USOS DEL SUELO:
- SUELO ARTIFICIAL
- CHOPERAS
- TERRENOS LABOR_ REGADÍOS
- TERRENOS LABOR_ SECANOS
- TERRENOS LABOR_ VIÑEDOS
- ACTIVIDAD EXTRACTIVA-MINERA
- MOSAICO VEGETACIÓN
- PINAR-ENCINAR
- PINARES
- QUERCINIAS-JUNIPERUS
- RIBERAS
- VIÑEDO
- MATORRALES
- CARRETERAS
- VIARIO PRINCIPAL
- VIARIO COLECTOR
- RED FERROVIARIA
- VIAS PECUARIAS

RED HIDROGRÁFICA:
- RIOS
- AVENIDA 100 AÑOS
- AVENIDA 500 AÑOS
- CANALES
- ACEQUIAS

- YACIMIENTOS ARQUEOLÓGICOS
- HALLAZGOS ARQUEOLÓGICOS
- PARCELA CON EDIFICACIÓN EN SUELO RÚSTICO

1 2 3 4

Ilmo. Ayuntamiento de Aranda de Duero

REVISIÓN PLAN GENERAL DE ORDENACIÓN URBANA
INFORMACIÓN

ESTRUCTURA TERRITORIAL Y USOS DEL SUELO — PI-1.2

OCTUBRE 2014 — ESCALA 1/ 10,000

EQUIPO REDACTOR
C.ANDRES + LLAMAS S.L.P.

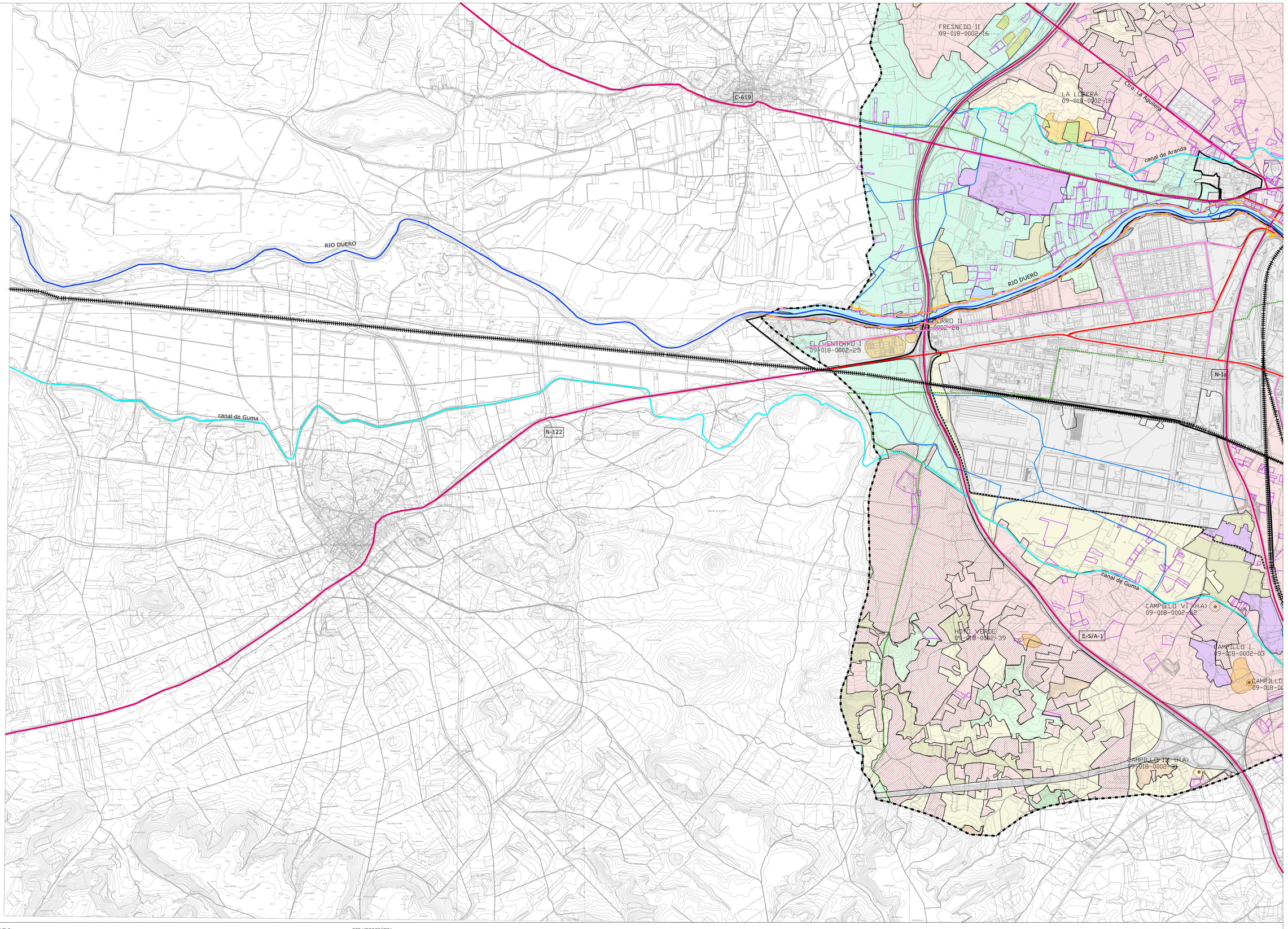

LIMITE TÉRMINO MUNICIPAL
LIMITE SUELO URBANO_PLAN 2000
LIMITE SUELO URBANIZABLE_PLAN 2000

USOS DEL SUELO:

- SUELO ARTIFICIAL
- CHOPERAS
- TERRENOS LABOR_ REGADÍOS
- TERRENOS LABOR_ SECANOS
- TERRENOS LABOR_ VIÑEDOS
- ACTIVIDAD EXTRACTIVA-MINERA
- MOSAICO VEGETACIÓN
- PINAR-ENCINAR
- PINARES
- QUERCINIAS-JUNIPERUS
- RIBERAS
- VIÑEDO
- MATORRALES
- CARRETERAS
- VIARIO PRINCIPAL
- VIARIO COLECTOR
- RED FERROVIARIA
- VIAS PECUARIAS

RED HIDROGRÁFICA:

- RIOS
- AVENIDA 100 AÑOS
- AVENIDA 500 AÑOS
- CANALES
- ACEQUIAS

- YACIMIENTOS ARQUEOLÓGICOS
- HALLAZGOS ARQUEOLÓGICOS
- PARCELA CON EDIFICACIÓN EN SUELO RÚSTICO

1 2 3 4

Ilmo. Ayuntamiento de Aranda de Duero

REVISIÓN PLAN GENERAL DE ORDENACIÓN URBANA
INFORMACIÓN

ESTRUCTURA TERRITORIAL Y USOS DEL SUELO — PI-1.3

OCTUBRE 2014 — ESCALA 1/ 10.000

EQUIPO REDACTOR

C.ANDRES + LL.MASIA S.L.P.

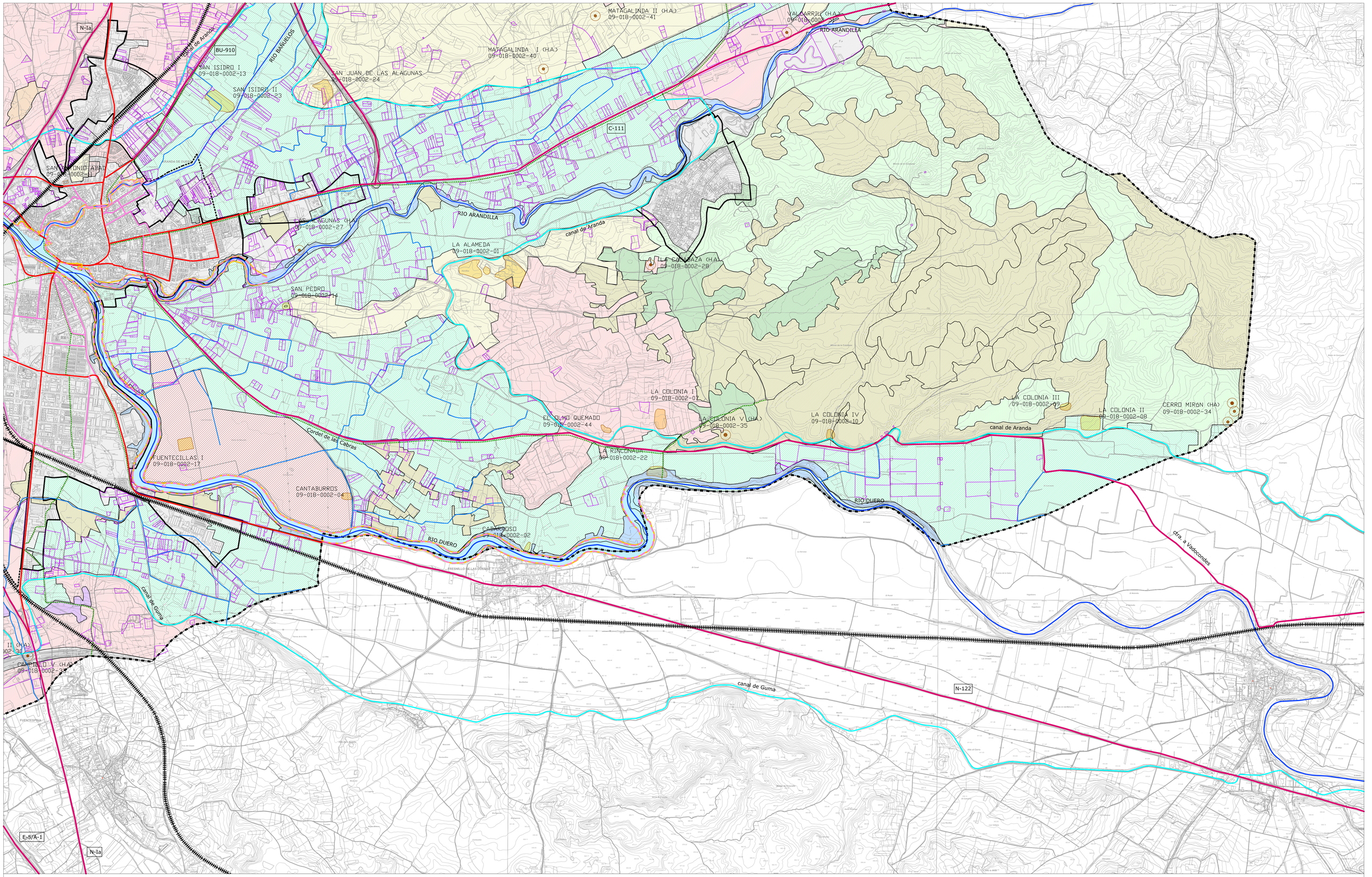

LIMITE TÉRMINO MUNICIPAL
LIMITE SUELO URBANO_PLAN 2000
LIMITE SUELO URBANIZABLE_PLAN 2000

USOS DEL SUELO:

- SUELO ARTIFICIAL
- CHOPERAS
- TERRENOS LABOR_ REGADÍOS
- TERRENOS LABOR_ SECANOS
- TERRENOS LABOR_ VIÑEDOS
- ACTIVIDAD EXTRACTIVA-MINERA
- MOSAICO VEGETACIÓN
- PINAR-ENCINAR
- PINARES
- QUERCINIAS-JUNIPERUS
- RIBERAS
- VIÑEDO
- MATORRALES
- CARRETERAS
- VIARIO PRINCIPAL
- VIARIO COLECTOR
- RED FERROVIARIA
- VIAS PECUARIAS

RED HIDROGRÁFICA:

- RIOS
- AVENIDA 100 AÑOS
- AVENIDA 500 AÑOS
- CANALES
- ACEQUIAS

- YACIMIENTOS ARQUEOLÓGICOS
- HALLAZGOS ARQUEOLÓGICOS
- PARCELA CON EDIFICACIÓN EN SUELO RÚSTICO

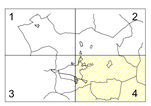

Ilmo. Ayuntamiento de Aranda de Duero

REVISIÓN PLAN GENERAL DE ORDENACIÓN URBANA
INFORMACIÓN

ESTRUCTURA TERRITORIAL Y USOS DEL SUELO	PI-1.4
OCTUBRE 2014	ESCALA 1/ 10.000

EQUIPO REDACTOR
C.ANDRES + LL.MASIA S.L.P.



Ilmo. Ayuntamiento de Aranda de Duero

REVISIÓN PLAN GENERAL DE ORDENACIÓN URBANA

INFORMACIÓN

PLANEAMIENTO VIGENTE_CLASIFICACIÓN DEL SUELO	PI-2.1.1
OCTUBRE 2014	ESCALA 1/ 25.000

EQUIPO REDACTOR

C.ANDRES + LL.MASIA S.L.P.

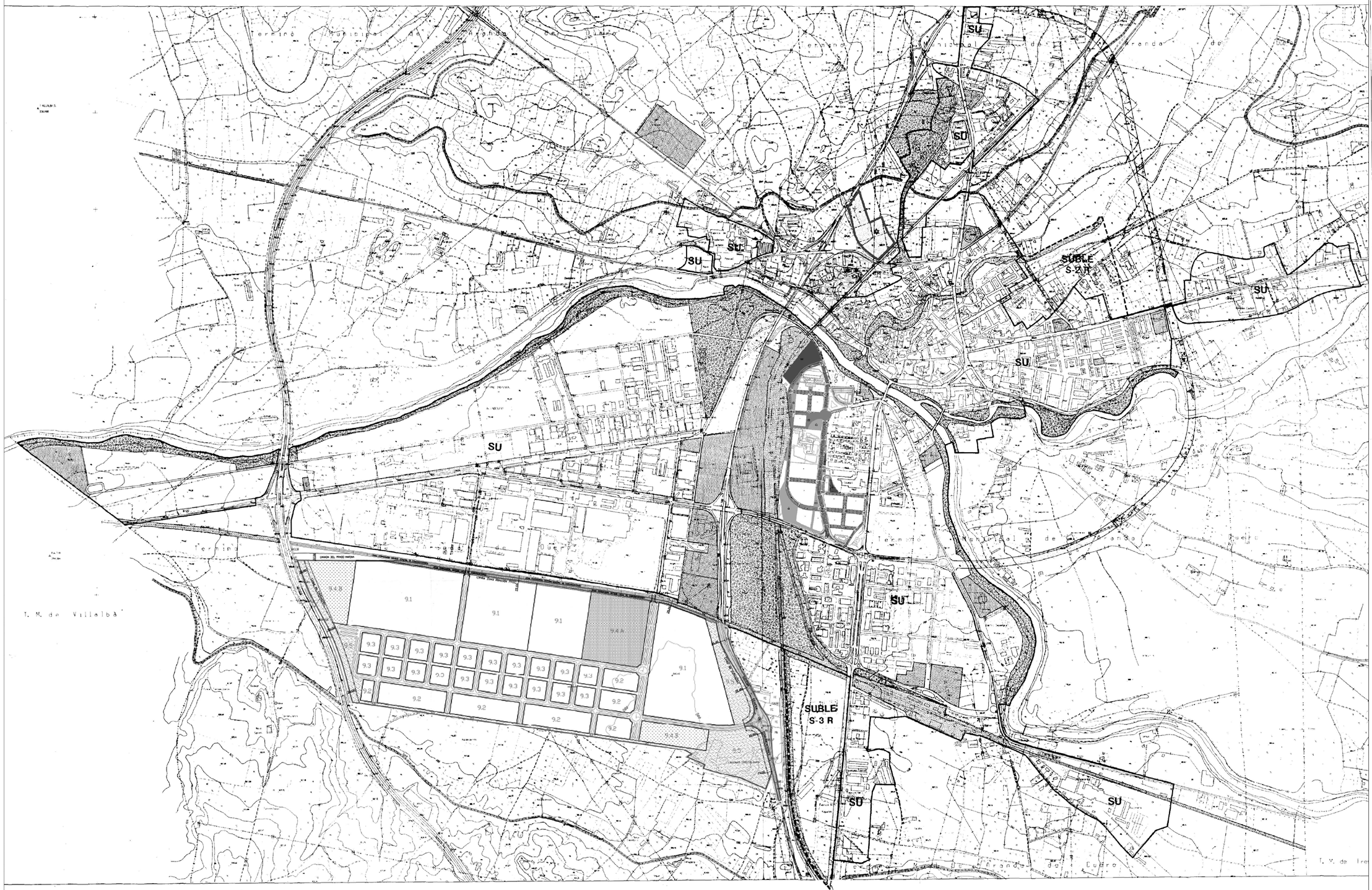

DELIMITACIONES

- LIMITE SUELO URBANO
- LIMITE SUELO URBANIZABLE PROGRAMADO
- LIMITE SISTEMAS GENERALES

SU SUELO URBANO

SUBLE SUELO URBANIZABLE PROGRAMADO

S·N·R SECTOR DE SUELO URBANIZABLE Nº. USO RESIDENCIAL

SISTEMAS GENERALES

- SISTEMA GENERAL DE COMUNICACIONES. RED VIARIA
- SISTEMA GENERAL DE COMUNICACIONES. RED FERROVIARIA
- SISTEMA GENERAL DE ESPACIOS LIBRES.
- SISTEMA GENERAL DE DOTACIONES

* AMBITO INDICATIVO DE REDACCION DEL PLAN ESPECIAL DE MEJORA DEL MEDIO RURAL DE SAN IGNACIO.

AMBITO DEL PLAN ESPECIAL CENTRO COMERCIAL SARECO

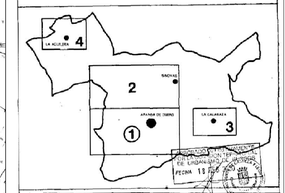

ILUSTRE AYUNTAMIENTO DE
ARANDA DE DUERO

REVISIÓN Y ADAPTACIÓN
DEL PLAN GENERAL DE ORDENACIÓN URBANA

EXISTENCIA - El presente documento, (Revisión PGOU, Texto Refundido, Se adaptación al RDL 1/2000 de 30/03/2000, Aranda de Duero a 3 de Abril de 2000

PLANO Nº 2

TEXTO REFUNDIDO

HOJA 1 DE 4

SECRETARIO GENERAL

ESCALA 1/5.000

ESTRUCTURA GENERAL Y ORGÁNICA, CLASIFICACIÓN DEL SUELO Y REGULACIÓN DE USOS GLOBALES EN EL SUELO URBANIZABLE

FECHA FEBRERO 2006

LOS DIRECTORES DEL EQUIPO DE REDACCIÓN

Ilmo. Ayuntamiento de Aranda de Duero

REVISIÓN PLAN GENERAL DE ORDENACIÓN URBANA
INFORMACIÓN

PLANEAMIENTO VIGENTE_ESTRUCTURA GENERAL Y ORGÁNICA | PI-2.1.2

OCTUBRE 2014 | ESCALA 1/ 10.000

EQUIPO REDACTOR
C.ANDRES + LL.MASIA S.L.P.

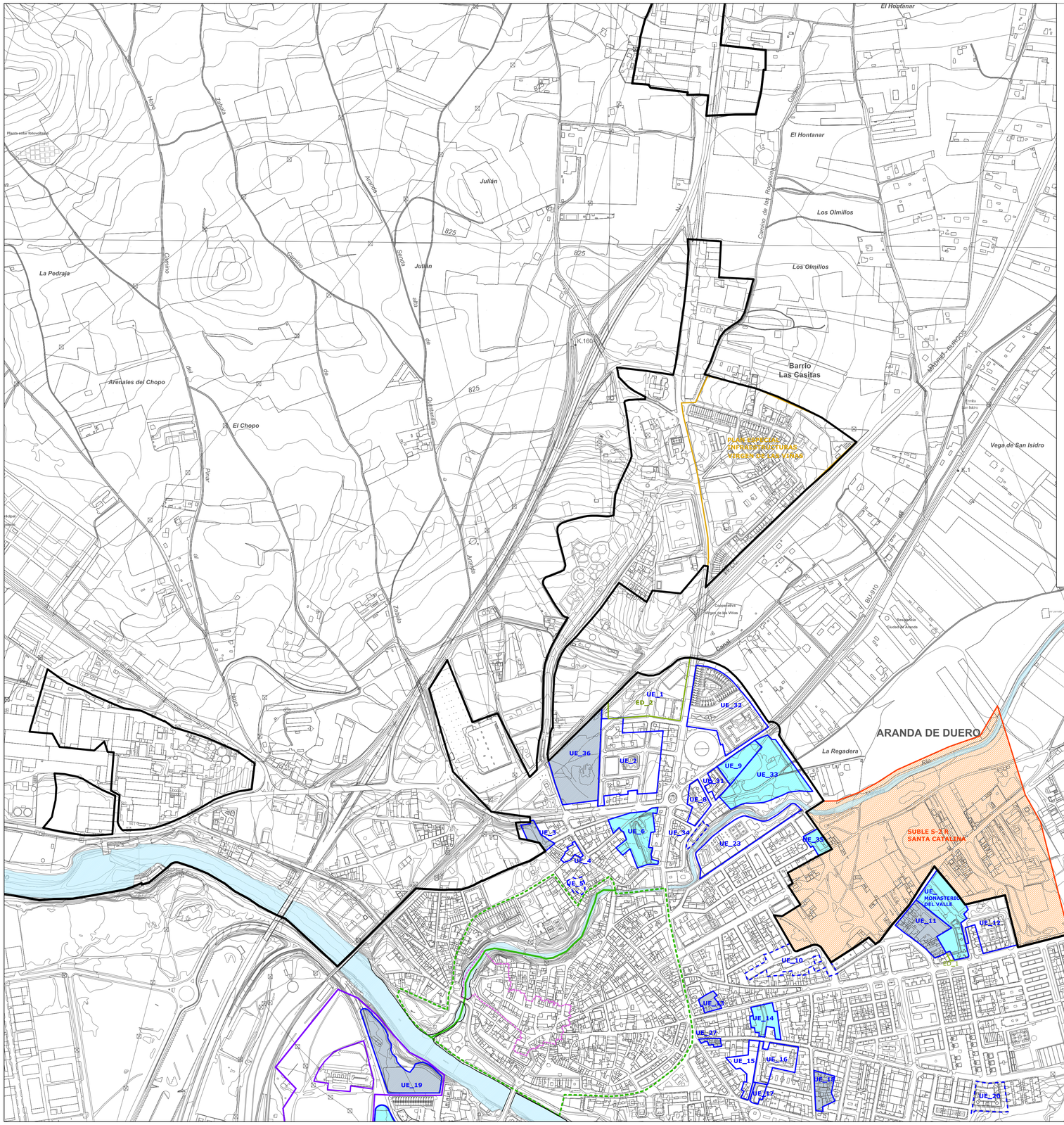

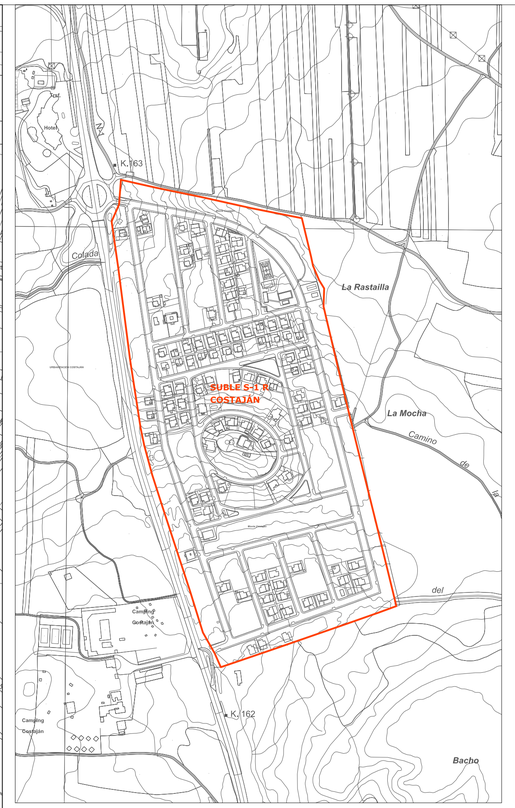

URBANIZACIÓN COSTAJÁN

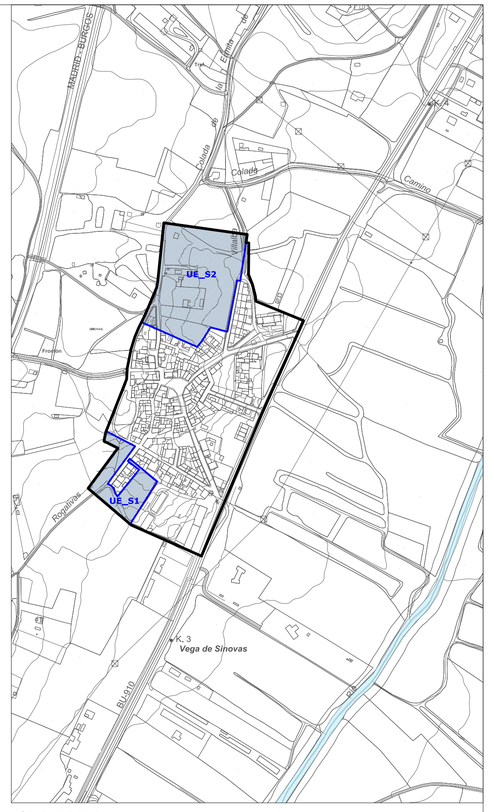

NÚCLEO DE SINOVAS

LIMITE SUELO URBANO PGOU 2000

LIMITE PECH 1989

LIMITE ENTORNO PROTECCIÓN BIC - PECH 1989

SUBLE SECTOR URBANIZABLE
- EJECUTADO
- NO EJECUTADO

UE UNIDAD EJECUCIÓN
- EJECUTADA
- ANULADA
- NO EJECUTADA CON P.A.
- NO EJECUTADA

PERI PLAN ESPECIAL DE REFORMA INTERIOR

PRAU PRAU CENTRO CÍVICO

PE PLAN ESPECIAL

ED ESTUDIO DE DETALLE
ED-1 Calle Santiago
ED-2 San Francisco (UE-1)

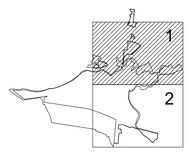

Ilmo. Ayuntamiento de Aranda de Duero

REVISIÓN PLAN GENERAL DE ORDENACIÓN URBANA
INFORMACIÓN

PLANEAMIENTO VIGENTE: GRADO CUMPLIMIENTO

PI-2.2.1

OCTUBRE 2014

ESCALA 1/ 5.000

EQUIPO REDACTOR
C.ANDRES + LL.MASIA S.L.P.

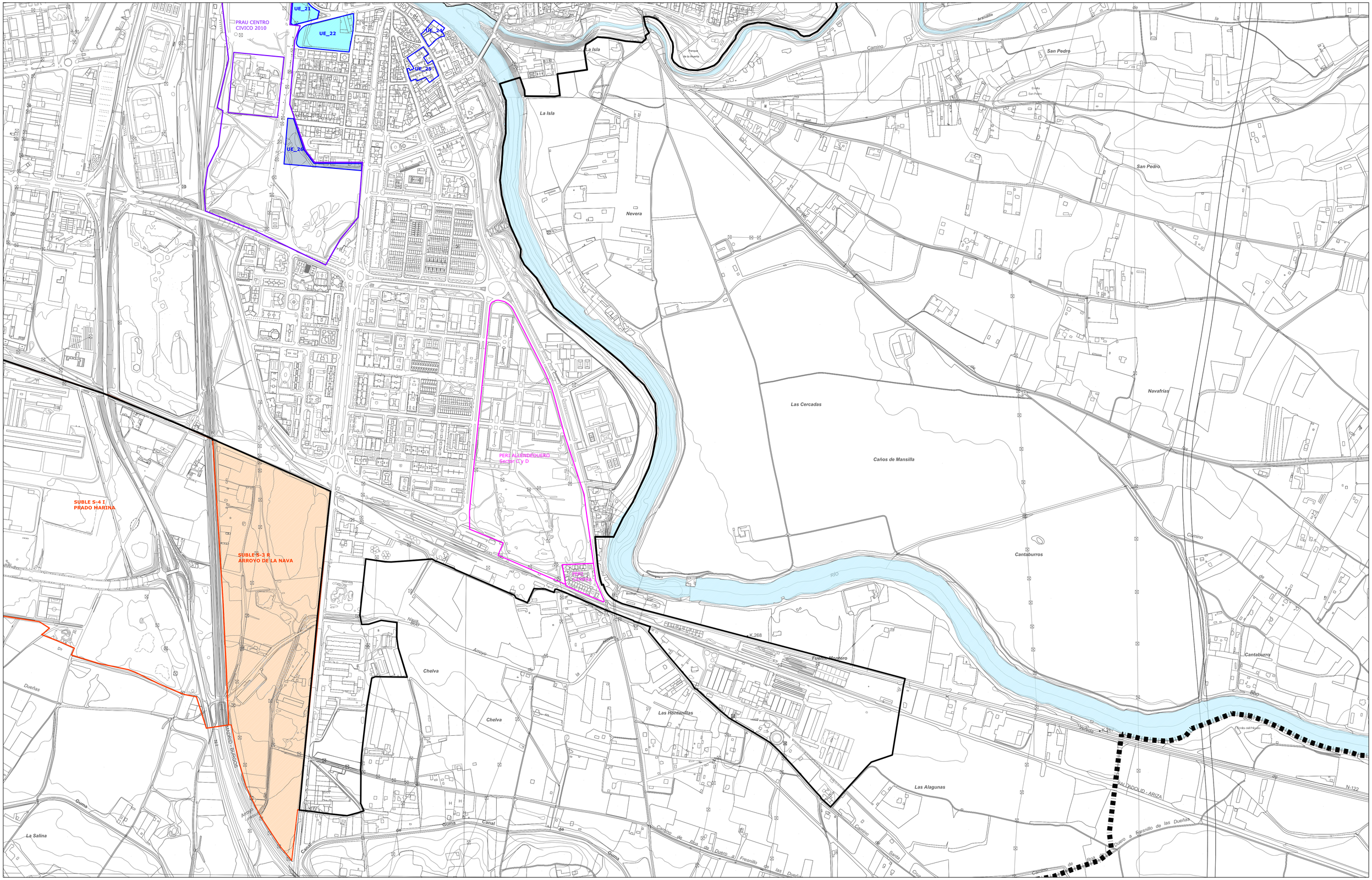

LIMITE SUELO URBANO PGOU 2000

LIMITE PECH 1989

LIMITE ENTORNO PROTECCIÓN BIC - PECH 1989

SUBLE SECTOR URBANIZABLE
- EJECUTADO
- NO EJECUTADO

UE UNIDAD EJECUCIÓN
- EJECUTADA
- ANULADA
- NO EJECUTADA CON P.A.
- NO EJECUTADA

PERI PLAN ESPECIAL DE REFORMA INTERIOR

PRAU PRAU CENTRO CÍVICO

PE PLAN ESPECIAL

ED ESTUDIO DE DETALLE
ED-1 Calle Santiago
ED-2 San Francisco (UE-1)

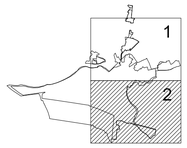

Ilmo. Ayuntamiento de Aranda de Duero

REVISIÓN PLAN GENERAL DE ORDENACIÓN URBANA
INFORMACIÓN

PLANEAMIENTO VIGENTE: GRADO CUMPLIMIENTO

PI-2.2.2

OCTUBRE 2014

ESCALA 1/ 5.000

EQUIPO REDACTOR

C.ANDRES + LL.MASIA S.L.P.

de Narejo
Nagero
K.160
A-1
Santiago
825
Camino Hondón
La Pedraja
Camino
del
Arenales del Chopo
El Chopo
Pinar
al
BU-P-1102
El Fresno
Boca de Narejo
Cementerio Municipal
S. Pedro Regalado
SG-EQ-vt1
800
de
K.73
CL-619
Aranda
Hoyo
800
La Lobera
Cantera
ARANDA DE DUERO
K.74
Corcos
los
Monjes
DUERO
Los Monjes

LIMITE TÉRMINO MUNICIPAL
LIMITE SUELO URBANO PGOU 2000
LIMITE SUELO URBANIZABLE PGOU 2000
LIMITE DEL PECH

USOS Y TIPOLOGÍAS

1. CASCO HISTÓRICO
2. EDIF MEDIANERAS- MANZANA CERRADA_BARRIOS
3. EDIF MEDIANERAS- MANZANA CERRADA_ENSANCHE
4. BLOQUE ABIERTO
4.1_ Ocupación de la edificación 100%
4.2_ Con espacio libre privado
5. UNIFAMILIAR
5.1_ Adosada
5.2_ Pareada
5.3_ Aislada
6.TERCIARIO
7. INDUSTRIAL
7.1_ Aislada en Gran parcela (> 80.000 m2)
7.2_ Aislada (> 3.500 m2)
7.3_ Aislada (< 3.500 m2)
7.4_ Adosada
7.5_ Pareada
7.6_ Mini polígono

SOLAR
TERRENOS CULTIVADOS
TERRENOS SIN URBANIZAR
DELIMITACIÓN DEL PRAU

VIARIO PEATONAL
ÁREA COMERCIAL
ÁREA APARCAMIENTO TEMPORAL

EQUIPAMIENTOS

SG-EQ-tipo-vt Sistema General de Equipamientos
SL-EQ-tipo-vt SIstema Local de Equlpamlentos

EQ - M: administrativo
EQ - G: general
EQ - E: educativo - docente
EQ - T: cultural
EQ - A: social - asistencial
EQ - S: sanitario
EQ - L: religioso
EQ - V: servicios
EQ - J: aparcamiento

SG de Equipamiento Deportivo
SL de Equipamiento Deportivo
SG de Equipamiento previsto en planeamiento
Reserva Hospital
SL de Equipamiento previsto en planeamiento

ESPACIOS LIBRES

SG-EL-tipo-vt Sistema General de Espacios Libres
SL-EL-tipo-vt SIstema Local de Espacios Libres

EL - P: parque y jardín urbano
EL - Z: zonas verdes
EL - O: áreas ocio y recreo
EL - J: juego infantil
EL - D: zona deportiva uso no privativo
EL - T: zona peatonal
EL - C: protección de cauce
EL - EP: espacios protegidos

Pr PRIVADO

SG de Espacios libres previsto en planeamiento
SL de Espacios libres previsto en planeamiento
Sistema Local de Aparcamientos públicos
SIstema General de Infraestructuras de transporte

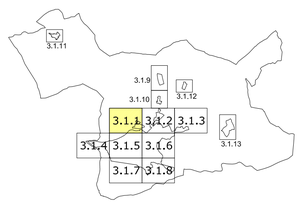

Ilmo. Ayuntamiento de Aranda de Duero

REVISIÓN PLAN GENERAL DE ORDENACIÓN URBANA
INFORMACIÓN

ESTRUCTURA URBANA, USOS Y TIPOLOGÍAS — PI-3.1.1

OCTUBRE 2014 — ESCALA 1/ 3.000

EQUIPO REDACTOR
C.ANDRES + LL.MASIA S.L.P.

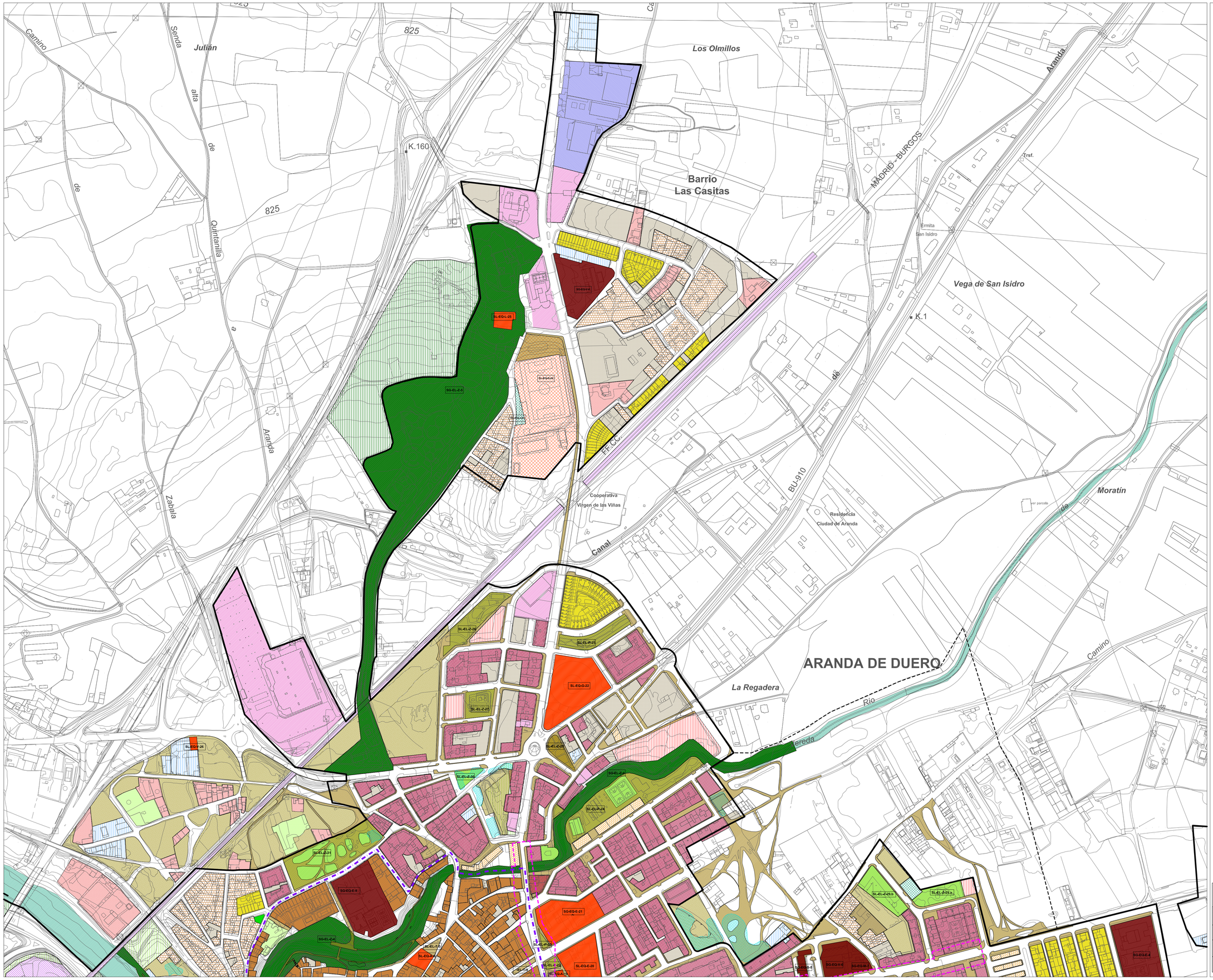

- LIMITE TÉRMINO MUNICIPAL
- LIMITE SUELO URBANO PGOU 2000
- LIMITE SUELO URBANIZABLE PGOU 2000
- LIMITE DEL PECH

USOS Y TIPOLOGÍAS

- 1. CASCO HISTÓRICO
- 2. EDIF MEDIANERAS- MANZANA CERRADA_BARRIOS
- 3. EDIF MEDIANERAS- MANZANA CERRADA_ENSANCHE
- 4. BLOQUE ABIERTO
- 4.1_ Ocupación de la edificación 100%
- 4.2_ Con espacio libre privado
- 5. UNIFAMILIAR
- 5.1_ Adosada
- 5.2_ Pareada
- 5.3_ Aislada
- 6.TERCIARIO
- 7. INDUSTRIAL
- 7.1_ Aislada en Gran parcela (> 80.000 m2)
- 7.2_ Aislada (> 3.500 m2)
- 7.3_ Aislada (< 3.500 m2)
- 7.4_ Adosada
- 7.5_ Pareada
- 7.6_ Mini poligono
- SOLAR
- TERRENOS CULTIVADOS
- TERRENOS SIN URBANIZAR
- DELIMITACIÓN DEL PRAU
- VIARIO PEATONAL
- ÁREA COMERCIAL
- ÁREA APARCAMIENTO TEMPORAL

EQUIPAMIENTOS

- SG-EQ-Gpo-nº: Sistema General de Equipamientos
- SL-EQ-Gpo-nº: SIstema Local de Equipamientos
  - EQ - M: administrativo
  - EQ - G: general
  - EQ - E: educativo - docente
  - EQ - T: cultural
  - EQ - A: social - asistencial
  - EQ - S: sanitario
  - EQ - L: religioso
  - EQ - V: servicios
  - EQ - J: aparcamiento
- SG-EQ-Gpo-nº: SG de Equipamiento Deportivo
- SL-EQ-Gpo-nº: SL de Equipamiento Deportivo
- SG de Equipamiento previsto en planeamiento
- Reserva Hospital
- SL de Equipamiento previsto en planeamiento

ESPACIOS LIBRES

- SG-EL-tipo-nº: Sistema General de Espacios Libres
- SL-EL-tipo-nº: SIstema Local de Espacios Libres
  - EL - P: parque y jardín urbano
  - EL - Z: zonas verdes
  - EL - O: áreas ocio y recreo
  - EL - J: juego infantil
  - EL - D: zona deportiva uso no privativo
  - EL - T: zona peatonal
  - EL - C: protección de cauce
  - EL - EP: espacios protegidos

Pr PRIVADO

- SG de Espacios libres previsto en planeamiento
- SL de Espacios libres previsto en planeamiento
- Sistema Local de Aparcamientos públicos
- SIstema General de Infraestructuras de transporte

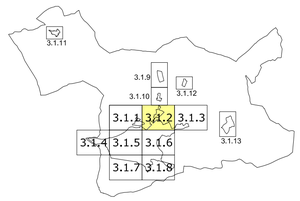

Ilmo. Ayuntamiento de Aranda de Duero

REVISIÓN PLAN GENERAL DE ORDENACIÓN URBANA
INFORMACIÓN

ESTRUCTURA URBANA. USOS Y TIPOLOGÍAS — PI-3.1.2

OCTUBRE 2014 — ESCALA 1/ 3.000

EQUIPO REDACTOR: C.ANDRES + LL.MASIA S.L.P.

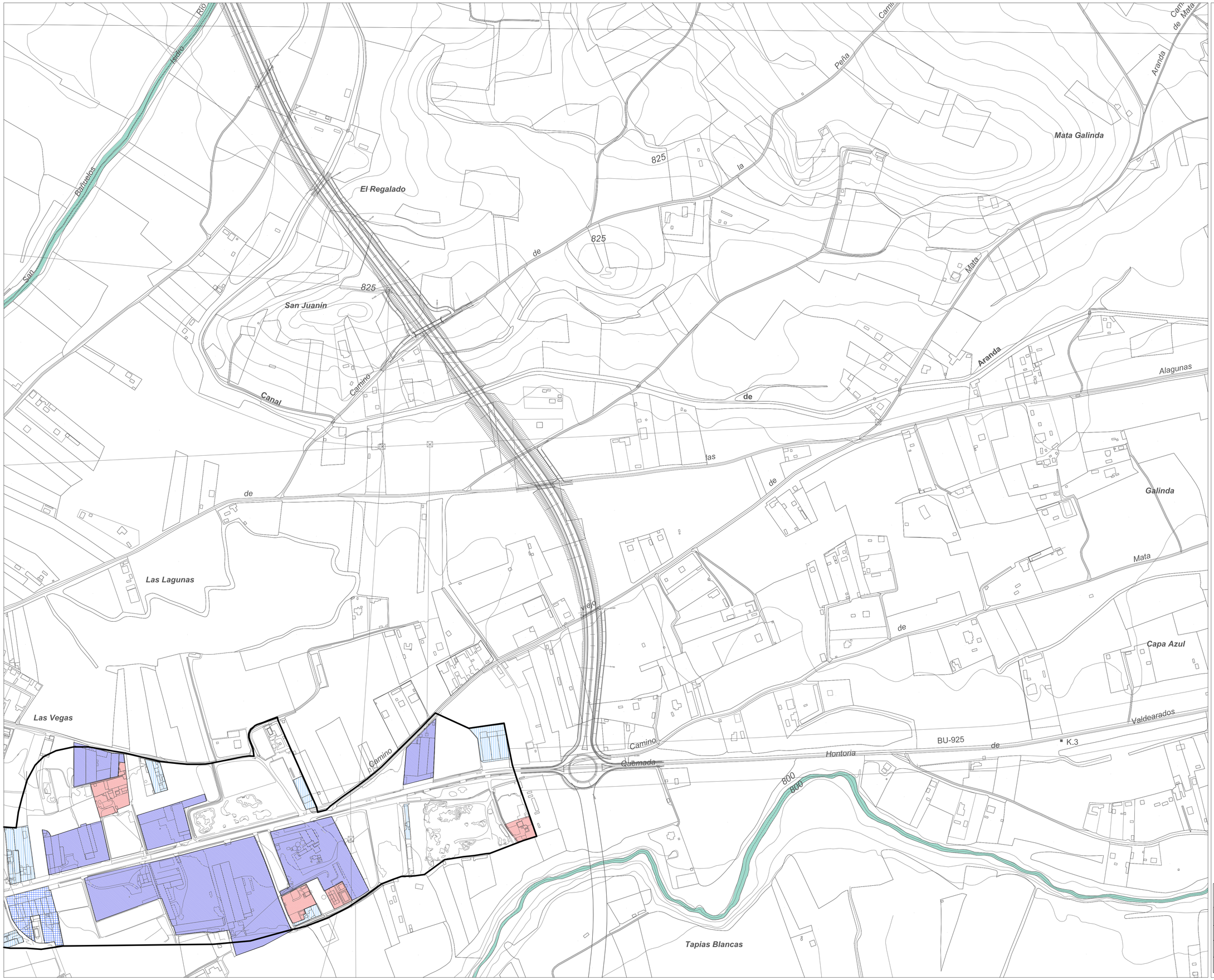

LIMITE TÉRMINO MUNICIPAL
LIMITE SUELO URBANO PGOU 2000
LIMITE SUELO URBANIZABLE PGOU 2000
LIMITE DEL PECH

USOS Y TIPOLOGÍAS

1. CASCO HISTÓRICO
2. EDIF MEDIANERAS- MANZANA CERRADA_BARRIOS
3. EDIF MEDIANERAS- MANZANA CERRADA_ENSANCHE
4. BLOQUE ABIERTO
4.1_ Ocupación de la edificación 100%
4.2_ Con espacio libre privado
5. UNIFAMILIAR
5.1_ Adosada
5.2_ Pareada
5.3_ Aislada
6.TERCIARIO
7. INDUSTRIAL
7.1_ Aislada en Gran parcela (> 80.000 m2)
7.2_ Aislada (> 3.500 m2)
7.3_ Aislada (< 3.500 m2)
7.4_ Adosada
7.5_ Pareada
7.6_ Mini polígono

SOLAR
TERRENOS CULTIVADOS
TERRENOS SIN URBANIZAR
DELIMITACIÓN DEL PRAU

VIARIO PEATONAL
ÁREA COMERCIAL
ÁREA APARCAMIENTO TEMPORAL

EQUIPAMIENTOS

SG-EQ-Sport Sistema General de Equipamientos
SL-EQ-Sport Sistema Local de Equipamientos

EQ - M: administrativo
EQ - G: general
EQ - E: educativo - docente
EQ - T: cultural
EQ - A: social - asistencial
EQ - S: sanitario
EQ - L: religioso
EQ - V: servicios
EQ - J: aparcamiento

SG de Equipamiento Deportivo
SL de Equipamiento Deportivo
SG de Equipamiento previsto en planeamiento
Reserva Hospital
SL de Equipamiento previsto en planeamiento

ESPACIOS LIBRES

SG-EL-Sport Sistema General de Espacios Libres
SL-EL-Sport Sistema Local de Espacios Libres

EL - P: parque y jardín urbano
EL - Z: zonas verdes
EL - O: áreas ocio y recreo
EL - J: juego infantil
EL - D: zona deportiva uso no privativo
EL - T: zona peatonal
EL - C: protección de cauce
EL - EP: espacios protegidos

Pr PRIVADO

SG de Espacios libres previsto en planeamiento
SL de Espacios libres previsto en planeamiento
Sistema Local de Aparcamientos públicos
Sistema General de Infraestructuras de transporte

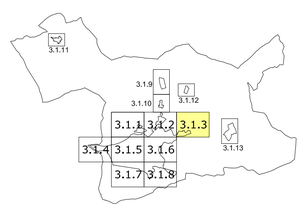

Ilmo. Ayuntamiento de Aranda de Duero

REVISIÓN PLAN GENERAL DE ORDENACIÓN URBANA
INFORMACIÓN

ESTRUCTURA URBANA, USOS Y TIPOLOGÍAS | PI-3.1.3

OCTUBRE 2014 | ESCALA 1/ 3.000

EQUIPO REDACTOR
C.ANDRES + LL.MASIA S.L.P.

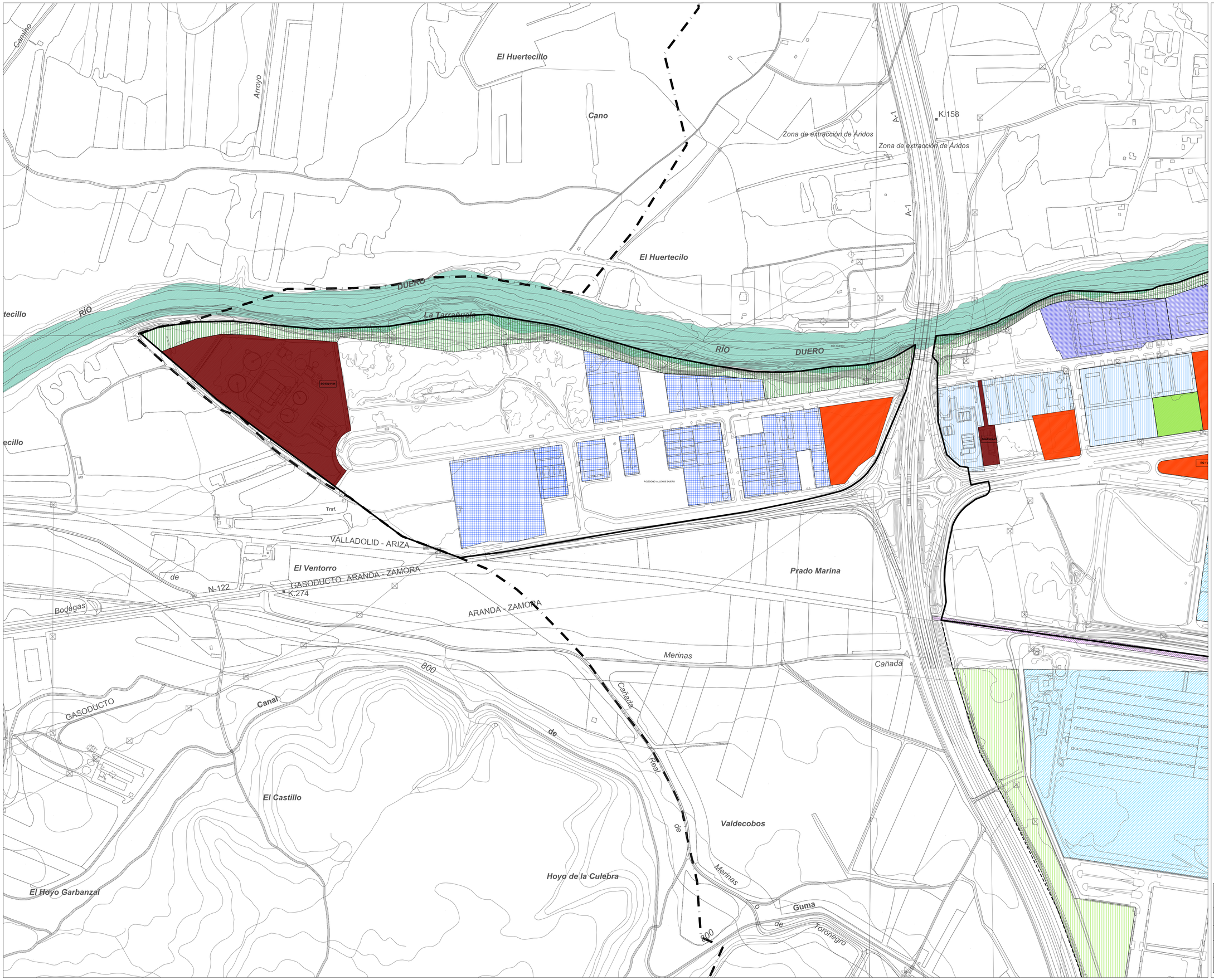

LIMITE TÉRMINO MUNICIPAL
LIMITE SUELO URBANO PGOU 2000
LIMITE SUELO URBANIZABLE PGOU 2000
LIMITE DEL PECH

USOS Y TIPOLOGÍAS

1. CASCO HISTÓRICO
2. EDIF MEDIANERAS- MANZANA CERRADA_BARRIOS
3. EDIF MEDIANERAS- MANZANA CERRADA_ENSANCHE
4. BLOQUE ABIERTO
4.1_ Ocupación de la edificación 100%
4.2_ Con espacio libre privado
5. UNIFAMILIAR
5.1_ Adosada
5.2_ Pareada
5.3_ Aislada
6.TERCIARIO
7. INDUSTRIAL
7.1_ Aislada en Gran parcela (> 80.000 m2)
7.2_ Aislada (> 3.500 m2)
7.3_ Aislada (< 3.500 m2)
7.4_ Adosada
7.5_ Pareada
7.6_ Mini poligono

SOLAR
TERRENOS CULTIVADOS
TERRENOS SIN URBANIZAR
DELIMITACIÓN DEL PRAU

VIARIO PEATONAL
ÁREA COMERCIAL
ÁREA APARCAMIENTO TEMPORAL

EQUIPAMIENTOS

SG-EQ-tipo-nº Sistema General de Equipamientos
SL-EQ-tipo-nº Sistema Local de Equipamientos

EQ - M: administrativo
EQ - G: general
EQ - E: educativo - docente
EQ - T: cultural
EQ - A: social - asistencial
EQ - S: sanitario
EQ - L: religioso
EQ - V: servicios
EQ - J: aparcamiento

SG-EQ-D-nº SG de Equipamiento Deportivo
SL-EQ-D-nº SL de Equipamiento Deportivo
SG de Equipamiento previsto en planeamiento
Reserva Hospital
SL de Equipamiento previsto en planeamiento

ESPACIOS LIBRES

SG-EL-tipo-nº Sistema General de Espacios Libres
SL-EL-tipo-nº Sistema Local de Espacios Libres

EL - P: parque y jardín urbano
EL - Z: zonas verdes
EL - O: áreas ocio y recreo
EL - J: juego infantil
EL - D: zona deportiva uso no privativo
EL - T: zona peatonal
EL - C: protección de cauce
EL - EP: espacios protegidos

Pr PRIVADO

SG de Espacios libres previsto en planeamiento
SL de Espacios libres previsto en planeamiento
Sistema Local de Aparcamientos públicos
Sistema General de Infraestructuras de transporte

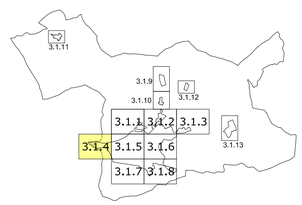

Ilmo. Ayuntamiento de Aranda de Duero

REVISIÓN PLAN GENERAL DE ORDENACIÓN URBANA
INFORMACIÓN

ESTRUCTURA URBANA. USOS Y TIPOLOGÍAS | PI-3.1.4

OCTUBRE 2014 | ESCALA 1/ 3.000

EQUIPO REDACTOR
C.ANDRES + LL.MASIA S.L.P.

Cantera

Cantera

RÍO

SL-EQ-L-48

SL-EQ-V-49

SG-EQ-V-19

SG-EQ-E-20

SG-EQ-A-21

SG-EL-P-7

SG-EQ-V-22

EQ - V

LIMITE TÉRMINO MUNICIPAL

LIMITE SUELO URBANO PGOU 2000

LIMITE SUELO URBANIZABLE PGOU 2000

LIMITE DEL PECH

USOS Y TIPOLOGÍAS

1. CASCO HISTÓRICO

2. EDIF MEDIANERAS- MANZANA CERRADA_BARRIOS

3. EDIF MEDIANERAS- MANZANA CERRADA_ENSANCHE

4. BLOQUE ABIERTO

4.1_ Ocupación de la edificación 100%

4.2_ Con espacio libre privado

5. UNIFAMILIAR

5.1_ Adosada

5.2_ Pareada

5.3_ Aislada

6.TERCIARIO

7. INDUSTRIAL

7.1_ Aislada en Gran parcela (> 80.000 m2)

7.2_ Aislada (> 3.500 m2)

7.3_ Aislada (< 3.500 m2)

7.4_ Adosada

7.5_ Pareada

7.6_ Mini poligono

SOLAR

TERRENOS CULTIVADOS

TERRENOS SIN URBANIZAR

DELIMITACIÓN DEL PRAU

VIARIO PEATONAL

ÁREA COMERCIAL

ÁREA APARCAMIENTO TEMPORAL

EQUIPAMIENTOS

SG-EQ-tipo-nº Sistema General de Equipamientos

SL-EQ-tipo-nº SIstema Local de Equlpamlentos

EQ - M: administrativo
EQ - G: general
EQ - E: educativo - docente
EQ - T: cultural
EQ - A: social - asistencial
EQ - S: sanitario
EQ - L: religioso
EQ - V: servicios
EQ - J: aparcamiento

SG de Equipamiento Deportivo

SL de Equipamiento Deportivo

SG de Equipamiento previsto en planeamiento

Reserva Hospital

SL de Equipamiento previsto en planeamiento

ESPACIOS LIBRES

SG-EL-tipo-nº Sistema General de Espacios Libres

SL-EL-tipo-nº Sistema Local de Espacios Libres

EL - P: parque y jardín urbano
EL - Z: zonas verdes
EL - O: áreas ocio y recreo
EL - J: juego infantil
EL - D: zona deportiva uso no privativo
EL - T: zona peatonal
EL - C: protección de cauce
EL - EP: espacios protegidos

Pr PRIVADO

SG de Espacios libres previsto en planeamiento

SL de Espacios libres previsto en planeamiento

Sistema Local de Aparcamientos públicos

Sistema General de Infraestructuras de transporte

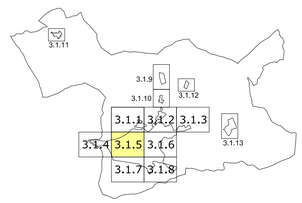

Ilmo. Ayuntamiento de Aranda de Duero

REVISIÓN PLAN GENERAL DE ORDENACIÓN URBANA
INFORMACIÓN

ESTRUCTURA URBANA, USOS Y TIPOLOGÍAS — PI-3.1.5

OCTUBRE 2014 — ESCALA 1/ 3.000

EQUIPO REDACTOR

C.ANDRES + LL.MASIA S.L.P.

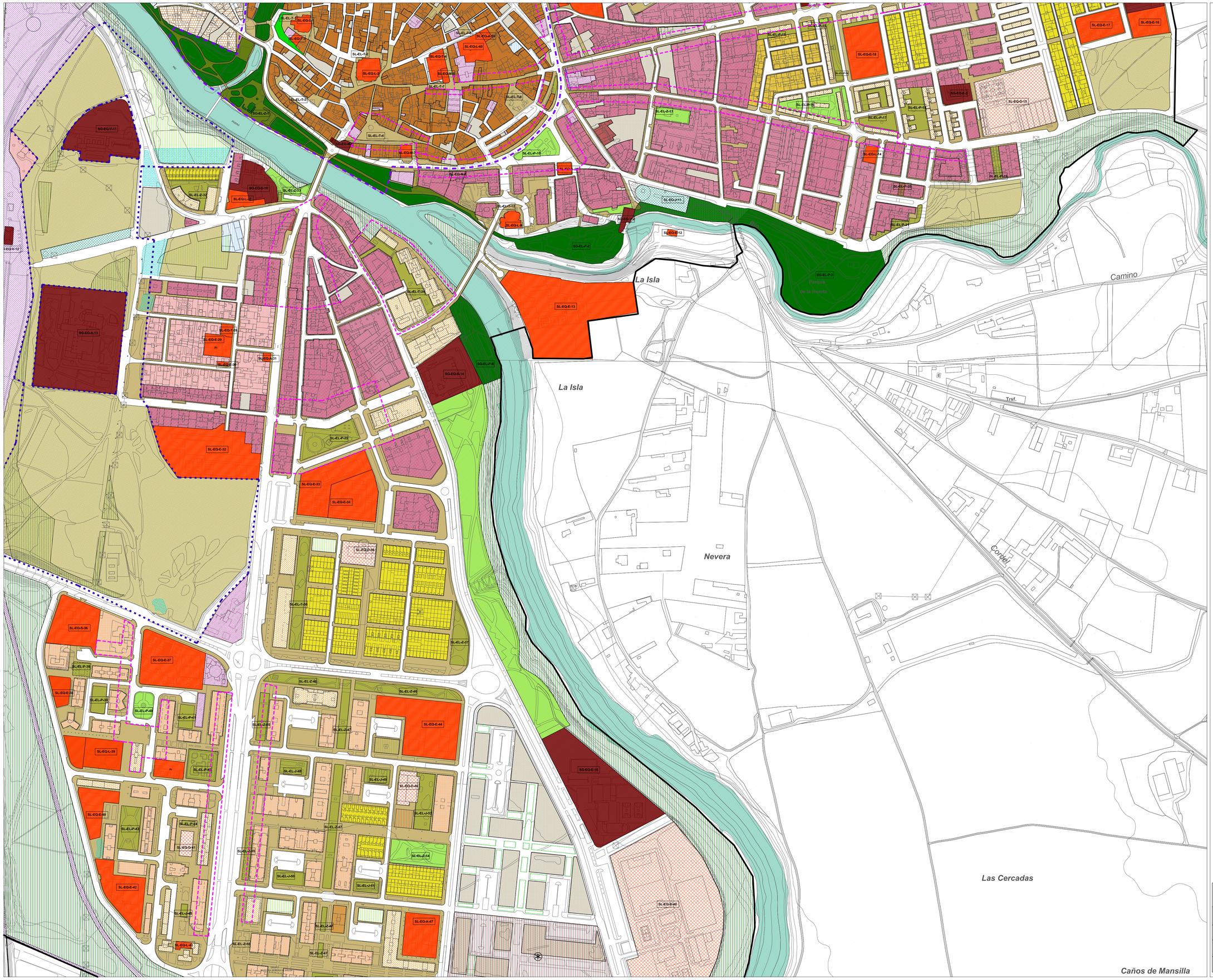
La Isla
La Isla
Nevera
Las Cercadas
Caños de Mansilla
Camino
Trsf.
Cordel
Río Duratón
Parque de la Huerta
SG-EQ-V-11
SG-EQ-A-13
SG-EQ-E-32
SG-EQ-S-35
SG-EQ-E-37
SG-EQ-E-38
SG-EQ-L-39
SG-EQ-E-40
SG-EQ-E-42
SG-EQ-A-47
SG-EQ-E-44
SG-EQ-E-15
SG-EQ-E-13
SG-EQ-S-14
SG-EL-P-2
SG-EQ-E-12
SG-EQ-E-18
SG-EQ-E-3
SG-EQ-O-15
SG-EQ-E-17
SG-EQ-E-16
SG-EQ-S-10
SG-EL-Z-1
SL-EQ-E-29
SL-EQ-E-30
SL-EQ-E-33
SL-EQ-E-34
SL-EQ-D-35
SL-EQ-E-36
SL-EQ-E-43
SL-EQ-D-41
SL-EQ-L-45
SL-EQ-D-48
SL-EQ-E-14
SL-EQ-E-11
SL-EQ-E-21
SL-EQ-E-20
SL-EQ-E-22
SL-EQ-E-23
SL-EQ-E-24
SL-EQ-E-25
SL-EQ-E-26
SL-EQ-E-27
SL-EQ-E-28
SL-EQ-E-31
SL-EQ-E-45
SL-EQ-E-46
SL-EQ-E-47
SL-EQ-E-48
SL-EQ-E-49
SL-EQ-E-50
SL-EQ-E-51
SL-EQ-E-52
SL-EQ-E-53
SL-EQ-E-54
SL-EQ-E-55
SL-EQ-E-56
SL-EQ-E-57
SL-EQ-E-58
SL-EQ-E-59
SL-EQ-E-60
SL-EQ-E-61
SL-EQ-E-62
SL-EQ-E-63
SL-EQ-E-64
SL-EQ-E-65
SL-EQ-E-66
SL-EQ-E-67
SL-EQ-E-68
SL-EQ-E-69
SL-EQ-E-70
SL-EQ-E-71
SL-EQ-E-72
SL-EQ-E-73
SL-EQ-E-74
SL-EQ-E-75
SL-EQ-E-76
SL-EQ-E-77
SL-EQ-E-78
SL-EQ-E-79
SL-EQ-E-80
SL-EQ-E-81
SL-EQ-E-82
SL-EQ-E-83
SL-EQ-E-84



LIMITE TÉRMINO MUNICIPAL

LIMITE SUELO URBANO PGOU 2000

LIMITE SUELO URBANIZABLE PGOU 2000

LIMITE DEL PECH

USOS Y TIPOLOGÍAS

1. CASCO HISTÓRICO

2. EDIF MEDIANERAS- MANZANA CERRADA_BARRIOS

3. EDIF MEDIANERAS- MANZANA CERRADA_ENSANCHE

4. BLOQUE ABIERTO

4.1_ Ocupación de la edificación 100%

4.2_ Con espacio libre privado

5. UNIFAMILIAR

5.1_ Adosada

5.2_ Pareada

5.3_ Aislada

6.TERCIARIO

7. INDUSTRIAL

7.1_ Aislada en Gran parcela (> 80.000 m2)

7.2_ Aislada (> 3.500 m2)

7.3_ Aislada (< 3.500 m2)

7.4_ Adosada

7.5_ Pareada

7.6_ Mini poligono

SOLAR

TERRENOS CULTIVADOS

TERRENOS SIN URBANIZAR

DELIMITACIÓN DEL PRAU

VIARIO PEATONAL

ÁREA COMERCIAL

ÁREA APARCAMIENTO TEMPORAL

EQUIPAMIENTOS

SG-EQ-tipo=T Sistema General de Equipamientos

SL-EQ-tipo=T Sistema Local de Equipamientos

EQ - M: administrativo
EQ - G: general
EQ - E: educativo - docente
EQ - T: cultural
EQ - A: social - asistencial
EQ - S: sanitario
EQ - L: religioso
EQ - V: servicios
EQ - J: aparcamiento

SG de Equipamiento Deportivo

SL de Equipamiento Deportivo

SG de Equipamiento previsto en planeamiento

Reserva Hospital

SL de Equipamiento previsto en planeamiento

ESPACIOS LIBRES

SG-EL-tipo=T Sistema General de Espacios Libres

SL-EL-tipo=T Sistema Local de Espacios Libres

EL - P: parque y jardín urbano
EL - Z: zonas verdes
EL - O: áreas ocio y recreo
EL - J: juego infantil
EL - D: zona deportiva uso no privativo
EL - T: zona peatonal
EL - C: protección de cauce
EL - EP: espacios protegidos

Pr PRIVADO

SG de Espacios libres previsto en planeamiento

SL de Espacios libres previsto en planeamiento

Sistema Local de Aparcamientos públicos

Sistema General de Infraestructuras de transporte

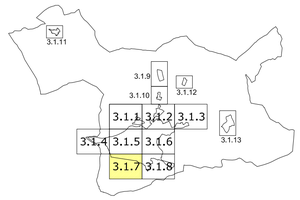

Ilmo. Ayuntamiento de Aranda de Duero

REVISIÓN PLAN GENERAL DE ORDENACIÓN URBANA
INFORMACIÓN

ESTRUCTURA URBANA, USOS Y TIPOLOGÍAS — PI-3.1.7

OCTUBRE 2014 — ESCALA 1/ 3.000

EQUIPO REDACTOR
C.ANDRES + LL.MASIA S.L.P.

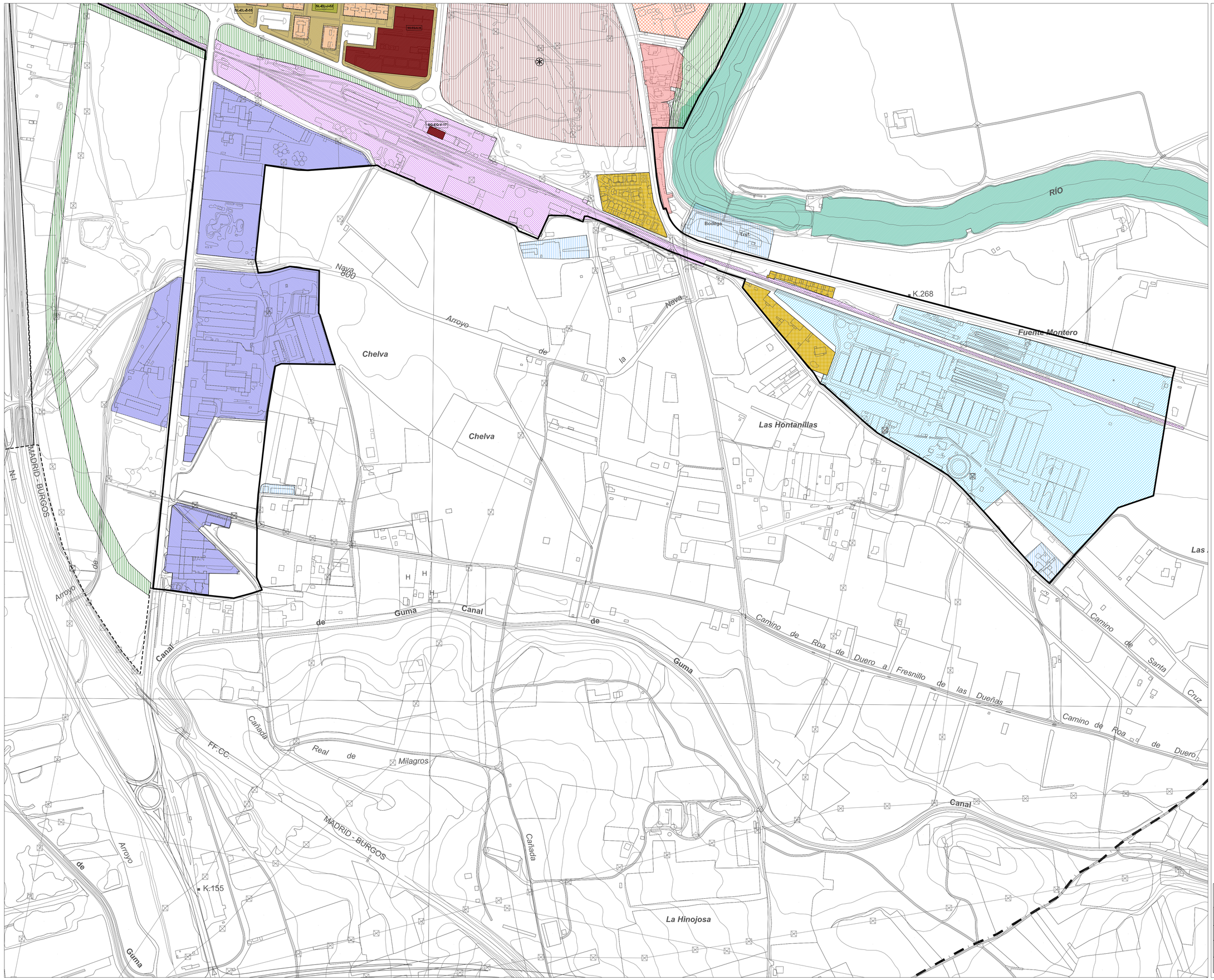

LIMITE TÉRMINO MUNICIPAL
LIMITE SUELO URBANO PGOU 2000
LIMITE SUELO URBANIZABLE PGOU 2000
LIMITE DEL PECH

USOS Y TIPOLOGÍAS

1. CASCO HISTÓRICO
2. EDIF MEDIANERAS- MANZANA CERRADA_BARRIOS
3. EDIF MEDIANERAS- MANZANA CERRADA_ENSANCHE
4. BLOQUE ABIERTO
4.1_ Ocupación de la edificación 100%
4.2_ Con espacio libre privado
5. UNIFAMILIAR
5.1_ Adosada
5.2_ Pareada
5.3_ Aislada
6.TERCIARIO
7. INDUSTRIAL
7.1_ Aislada en Gran parcela (> 80.000 m2)
7.2_ Aislada (> 3.500 m2)
7.3_ Aislada (< 3.500 m2)
7.4_ Adosada
7.5_ Pareada
7.6_ Mini polígono

SOLAR
TERRENOS CULTIVADOS
TERRENOS SIN URBANIZAR
DELIMITACIÓN DEL PRAU

VIARIO PEATONAL
ÁREA COMERCIAL
ÁREA APARCAMIENTO TEMPORAL

EQUIPAMIENTOS

SG-EQ-tipo-nº Sistema General de Equipamientos
SL-EQ-tipo-nº Sistema Local de Equipamientos

EQ - M: administrativo
EQ - G: general
EQ - E: educativo - docente
EQ - T: cultural
EQ - A: social - asistencial
EQ - S: sanitario
EQ - L: religioso
EQ - V: servicios
EQ - J: aparcamiento

SG-EQ-D-nº SG de Equipamiento Deportivo
SL-EQ-D-nº SL de Equipamiento Deportivo
SG de Equipamiento previsto en planeamiento
Reserva Hospital
SL de Equipamiento previsto en planeamiento

ESPACIOS LIBRES

SG-EL-tipo-nº Sistema General de Espacios Libres
SL-EL-tipo-nº Sistema Local de Espacios Libres

EL - P: parque y jardín urbano
EL - Z: zonas verdes
EL - O: áreas ocio y recreo
EL - J: juego infantil
EL - D: zona deportiva uso no privativo
EL - T: zona peatonal
EL - C: protección de cauce
EL - EP: espacios protegidos

Pr PRIVADO

SG de Espacios libres previsto en planeamiento
SL de Espacios libres previsto en planeamiento
Sistema Local de Aparcamientos públicos
Sistema General de Infraestructuras de transporte

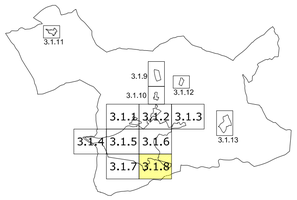

Ilmo. Ayuntamiento de Aranda de Duero

REVISIÓN PLAN GENERAL DE ORDENACIÓN URBANA
INFORMACIÓN

ESTRUCTURA URBANA. USOS Y TIPOLOGÍAS — PI-3.1.8

OCTUBRE 2014 — N — ESCALA 1/ 3.000

EQUIPO REDACTOR
C.ANDRES + LL.MASIA S.L.P.

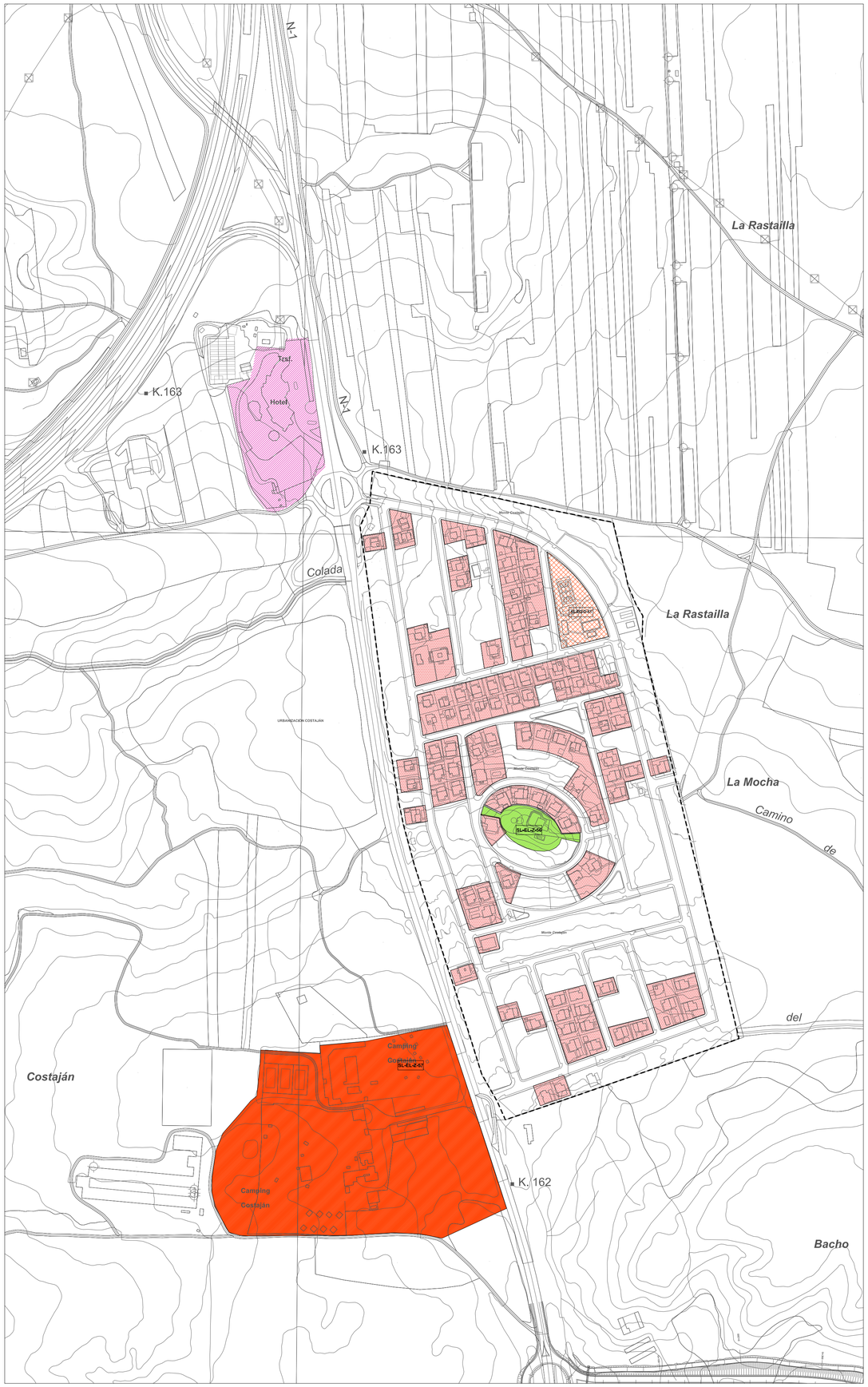

3.1.9 Urbanización Costaján

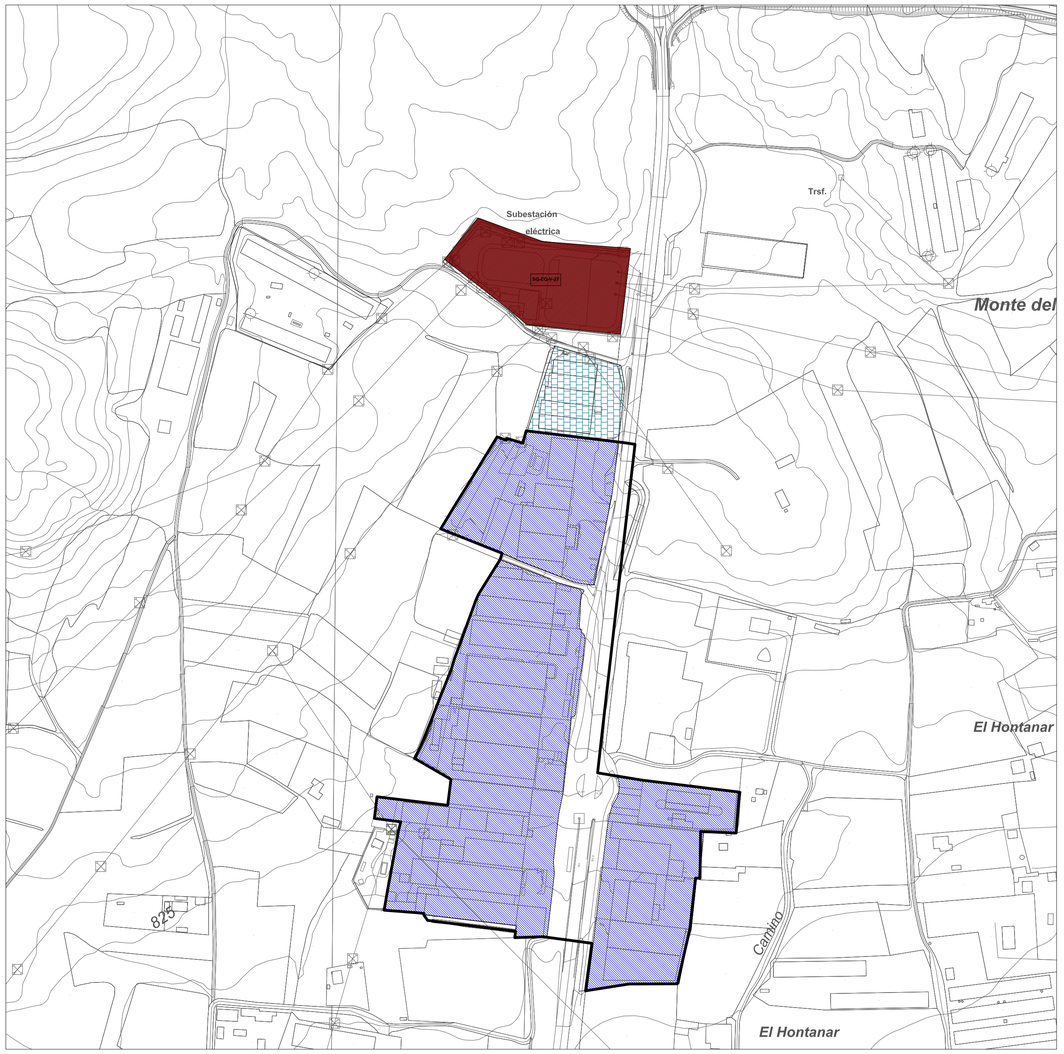

3.1.10

LIMITE TÉRMINO MUNICIPAL
LIMITE SUELO URBANO PGOU 2000
LIMITE SUELO URBANIZABLE PGOU 2000
LIMITE DEL PECH

USOS Y TIPOLOGÍAS

1. CASCO HISTÓRICO
2. EDIF MEDIANERAS- MANZANA CERRADA_BARRIOS
3. EDIF MEDIANERAS- MANZANA CERRADA_ENSANCHE
4. BLOQUE ABIERTO
4.1_ Ocupación de la edificación 100%
4.2_ Con espacio libre privado
5. UNIFAMILIAR
5.1_ Adosada
5.2_ Pareada
5.3_ Aislada
6.TERCIARIO
7. INDUSTRIAL
7.1_ Aislada en Gran parcela (> 80.000 m2)
7.2_ Aislada (> 3.500 m2)
7.3_ Aislada (< 3.500 m2)
7.4_ Adosada
7.5_ Pareada
7.6_ Mini polígono
SOLAR
TERRENOS CULTIVADOS
TERRENOS SIN URBANIZAR
DELIMITACIÓN DEL PRAU
VIARIO PEATONAL
ÁREA COMERCIAL
ÁREA APARCAMIENTO TEMPORAL

EQUIPAMIENTOS

SG-EQ-tipo-nº Sistema General de Equipamientos
SL-EQ-tipo-nº Sistema Local de Equipamientos
EQ - M: administrativo
EQ - G: general
EQ - E: educativo - docente
EQ - T: cultural
EQ - A: social - asistencial
EQ - S: sanitario
EQ - L: religioso
EQ - V: servicios
EQ - J: aparcamiento
SG de Equipamiento Deportivo
SL de Equipamiento Deportivo
SG de Equipamiento previsto en planeamiento
Reserva Hospital
SL de Equipamiento previsto en planeamiento

ESPACIOS LIBRES

SG-EL-tipo-nº Sistema General de Espacios Libres
SL-EL-tipo-nº Sistema Local de Espacios Libres
EL - P: parque y jardín urbano
EL - Z: zonas verdes
EL - O: áreas ocio y recreo
EL - J: juego infantil
EL - D: zona deportiva uso no privativo
EL - T: zona peatonal
EL - C: protección de cauce
EL - EP: espacios protegidos

Pr PRIVADO

SG de Espacios libres previsto en planeamiento
SL de Espacios libres previsto en planeamiento
Sistema Local de Aparcamientos públicos
Sistema General de Infraestructuras de transporte

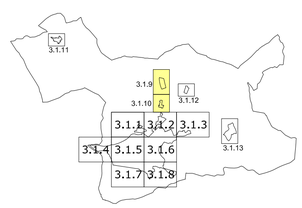

Ilmo. Ayuntamiento de Aranda de Duero

REVISIÓN PLAN GENERAL DE ORDENACIÓN URBANA
INFORMACIÓN

ESTRUCTURA URBANA, USOS Y TIPOLOGÍAS — PI-3.1.9-10

OCTUBRE 2014 — ESCALA 1/ 3.000

EQUIPO REDACTOR
C.ANDRES + LL.MASIA S.L.P.

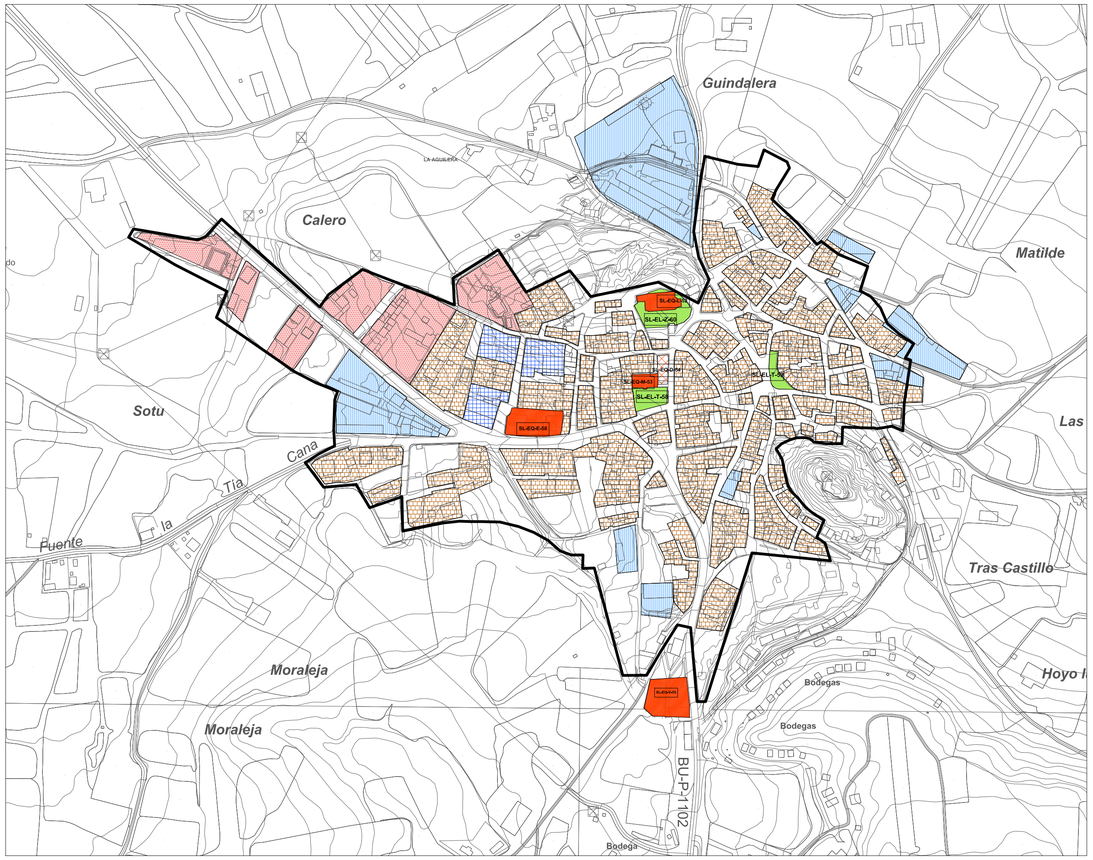

3.1.11 La Aguilera

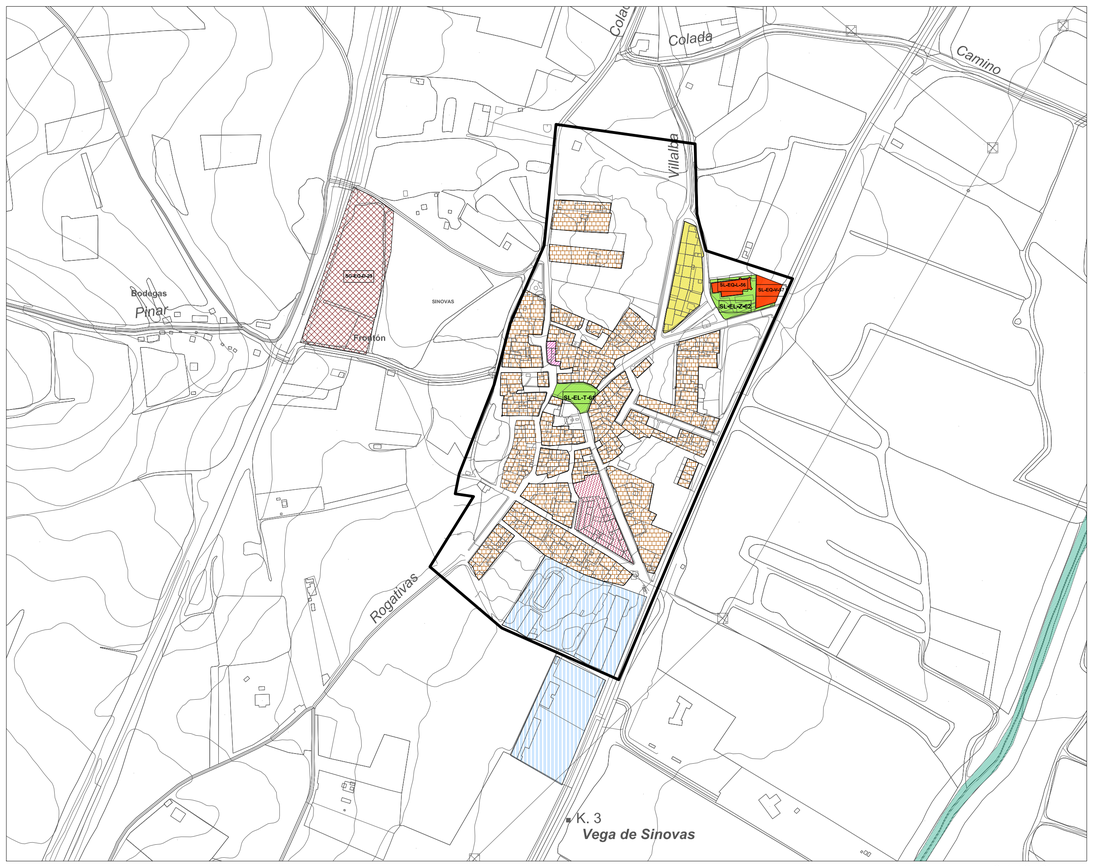

3.1.12 Sinovas

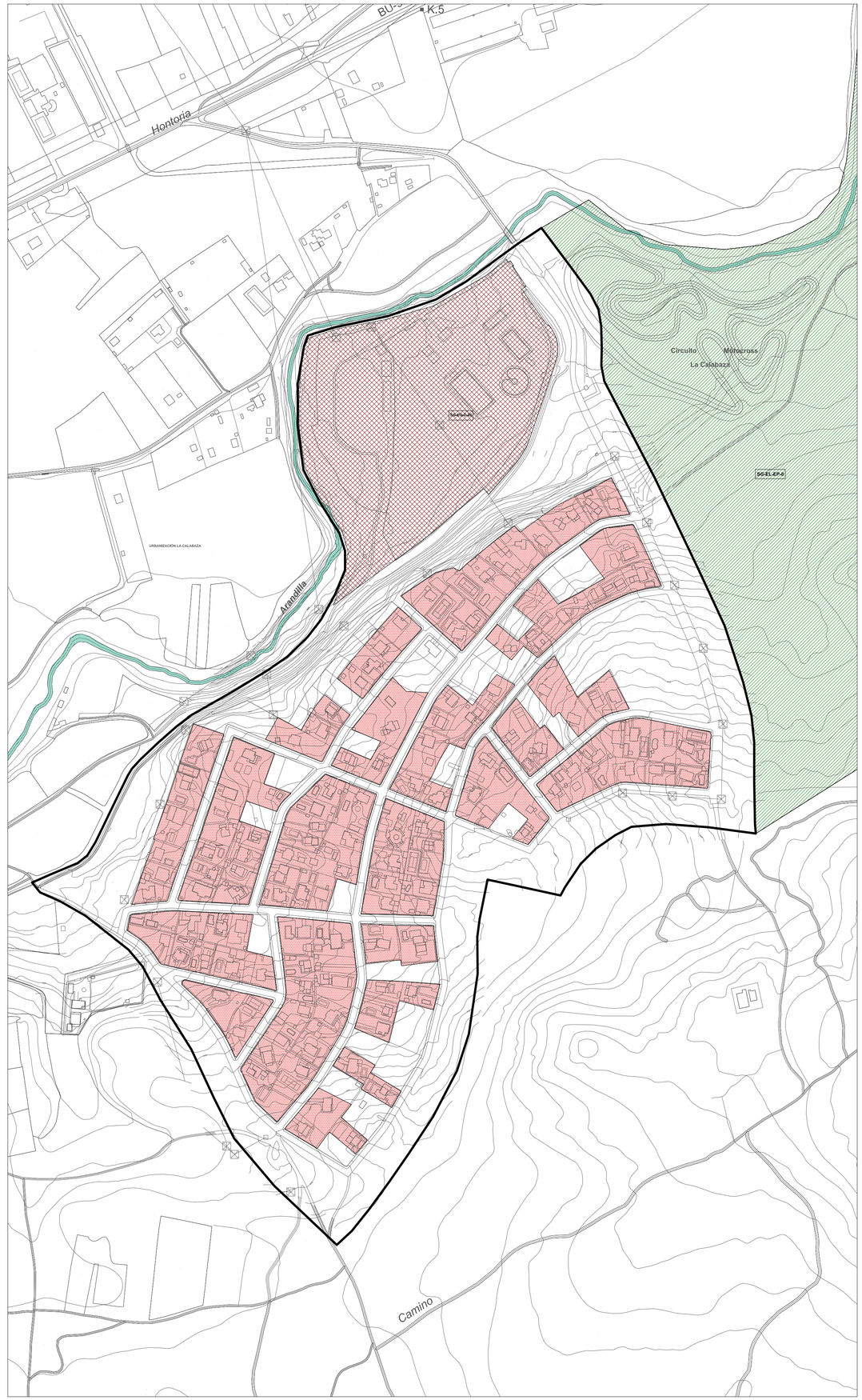

3.1.13 Urbanización La Calabaza

LIMITE TÉRMINO MUNICIPAL
LIMITE SUELO URBANO PGOU 2000
LIMITE SUELO URBANIZABLE PGOU 2000
LIMITE DEL PECH

USOS Y TIPOLOGÍAS

1. CASCO HISTÓRICO
2. EDIF MEDIANERAS- MANZANA CERRADA_BARRIOS
3. EDIF MEDIANERAS- MANZANA CERRADA_ENSANCHE
4. BLOQUE ABIERTO
4.1_ Ocupación de la edificación 100%
4.2_ Con espacio libre privado
5. UNIFAMILIAR
5.1_ Adosada
5.2_ Pareada
5.3_ Aislada
6.TERCIARIO
7. INDUSTRIAL
7.1_ Aislada en Gran parcela (> 80.000 m2)
7.2_ Aislada (> 3.500 m2)
7.3_ Aislada (< 3.500 m2)
7.4_ Adosada
7.5_ Pareada
7.6_ Mini poligono
SOLAR
TERRENOS CULTIVADOS
TERRENOS SIN URBANIZAR
DELIMITACIÓN DEL PRAU
VIARIO PEATONAL
ÁREA COMERCIAL
ÁREA APARCAMIENTO TEMPORAL

EQUIPAMIENTOS

SG-EQ-tipo-nº Sistema General de Equipamientos
SL-EQ-tipo-nº Sistema Local de Equipamientos

EQ - M: administrativo
EQ - G: general
EQ - E: educativo - docente
EQ - T: cultural
EQ - A: social - asistencial
EQ - S: sanitario
EQ - L: religioso
EQ - V: servicios
EQ - J: aparcamiento

SG-EQ-D-nº SG de Equipamiento Deportivo
SL-EQ-D-nº SL de Equipamiento Deportivo
SG de Equipamiento previsto en planeamiento
Reserva Hospital
SL de Equipamiento previsto en planeamiento

ESPACIOS LIBRES

SG-EL-tipo-nº Sistema General de Espacios Libres
SL-EL-tipo-nº Sistema Local de Espacios Libres

EL - P: parque y jardín urbano
EL - Z: zonas verdes
EL - O: áreas ocio y recreo
EL - J: juego infantil
EL - D: zona deportiva uso no privativo
EL - T: zona peatonal
EL - C: protección de cauce
EL - EP: espacios protegidos

Pr PRIVADO
SG de Espacios libres previsto en planeamiento
SL de Espacios libres previsto en planeamiento
Sistema Local de Aparcamientos públicos
Sistema General de Infraestructuras de transporte

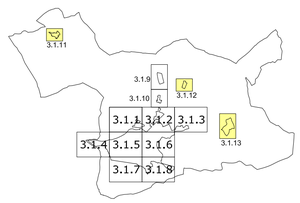

Ilmo. Ayuntamiento de Aranda de Duero

REVISIÓN PLAN GENERAL DE ORDENACIÓN URBANA
INFORMACIÓN

ESTRUCTURA URBANA. USOS Y TIPOLOGÍAS | PI-3.1.11-12-13

OCTUBRE 2014 | ESCALA 1/ 3.000

EQUIPO REDACTOR
C.ANDRES + LL.MASIA S.L.P.

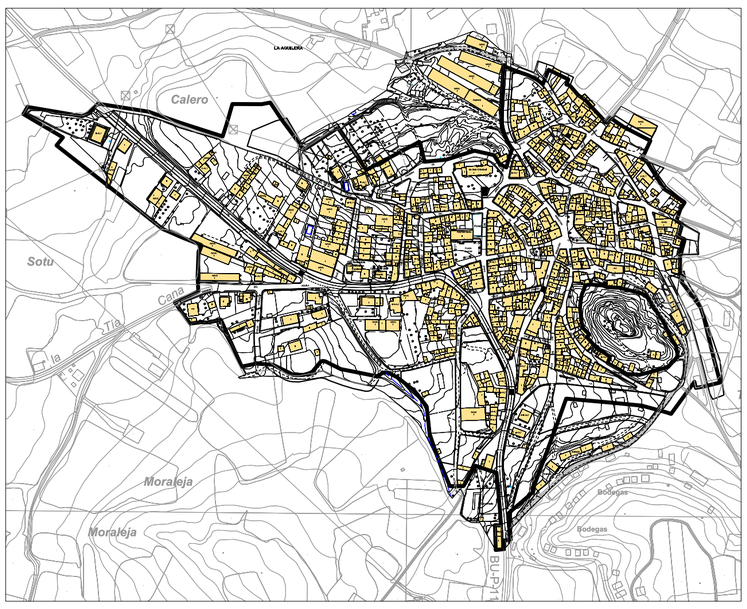

NÚCLEO DE LA AGUILERA

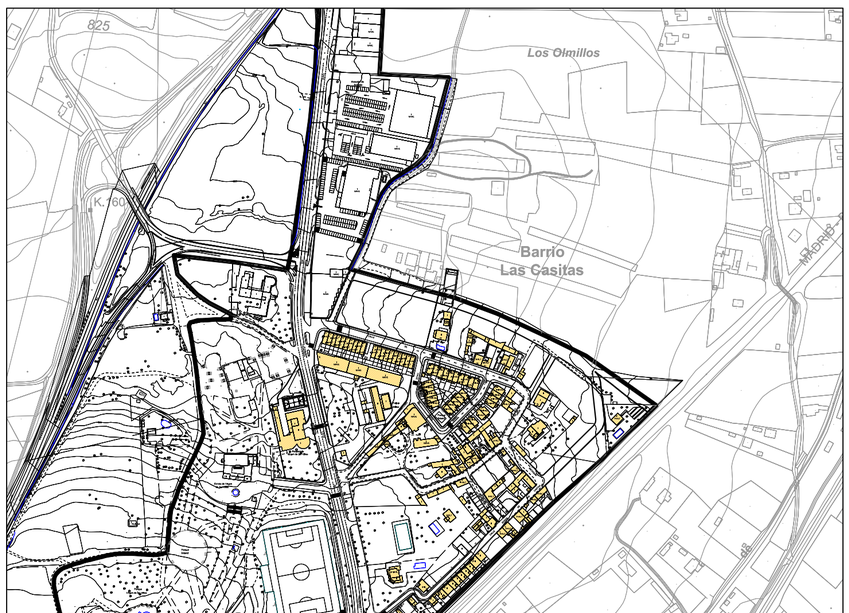

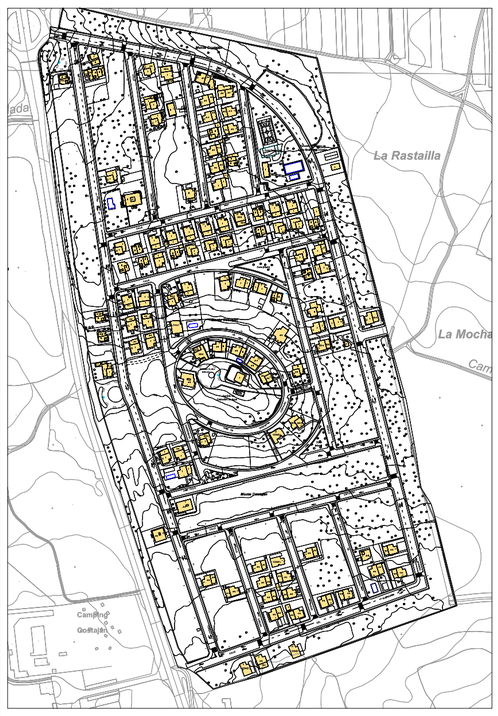

URBANIZACIÓN COSTAJÁN

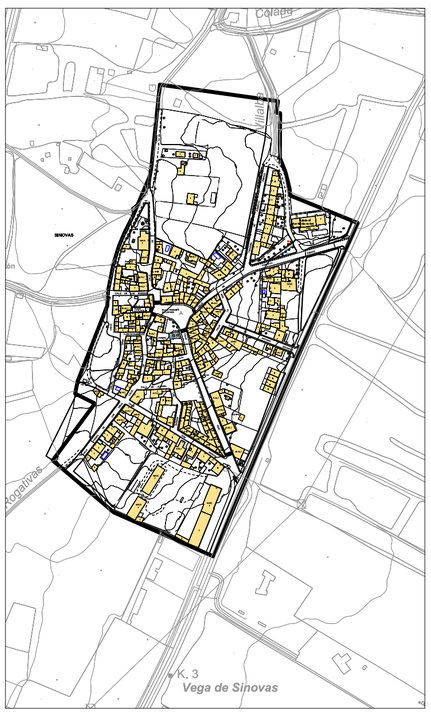

NÚCLEO DE SINOVAS

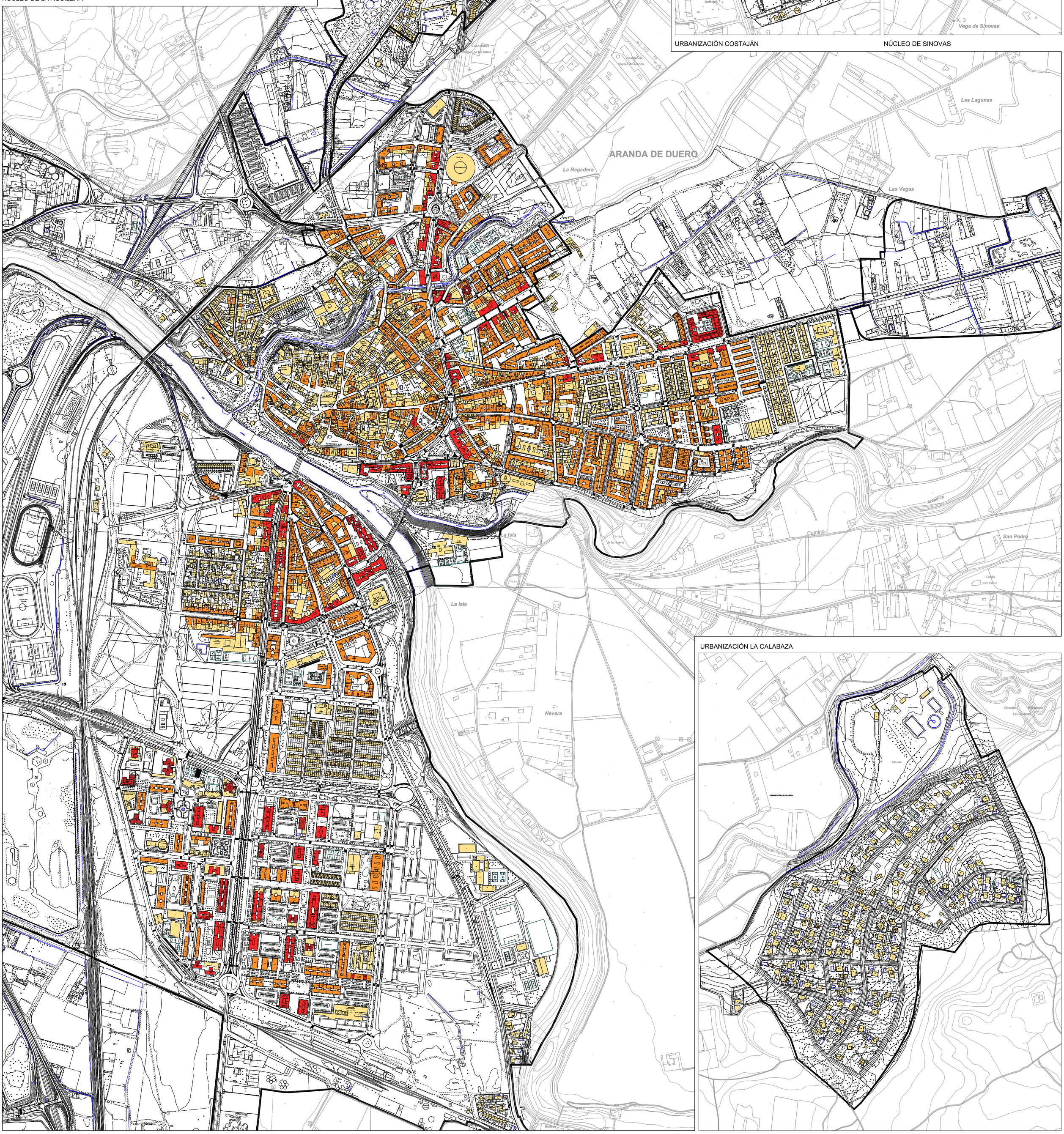

URBANIZACIÓN LA CALABAZA

Alturas de la Edificación:

- Suelo Urbano
- Alineaciones oficiales
- de 1 a 3 plantas
- de 4 a 6 plantas
- de 7 a 10 plantas
- más de 10 plantas

Ilmo. Ayuntamiento de Aranda de Duero

REVISIÓN PLAN GENERAL DE ORDENACIÓN URBANA
INFORMACIÓN

ALTURAS DE LA EDIFICACIÓN — PI-3.2

OCTUBRE 2014 — N — ESCALA 1/ 5.000

EQUIPO REDACTOR
C.ANDRES + LL.MASIA S.L.P.

NÚCLEO DE LA AGUILERA

URBANIZACIÓN COSTAJÁN

NÚCLEO DE SINOVAS

ARANDA DE DUERO

URBANIZACIÓN LA CALABAZA

Usos Residenciales

- Instalaciones del edificio
- Residencial sin uso
- Residencial vivienda en planta baja
- Residencia Comunitaria

Usos Terciario

- Estación de Servicio
- Hotelero
- Local Comercial
- Hostelero
- Oficinas
- Locales sin uso
- Asociaciones
- Centros Educativos Privados

Uso Industrial

- Industria Taller
- Bodegas

Equipamientos

- Equipamiento Público
- Equipamiento Privado

Otros Usos

- Soportales privados
- Vados y garajes
- Derrivos
- Ruinas

- Suelo Urbano
- Alineaciones oficiales
- Traseras ciegas

Ilmo. Ayuntamiento de Aranda de Duero

REVISIÓN PLAN GENERAL DE ORDENACIÓN URBANA
INFORMACIÓN

ESTUDIO BAJOS DE LA EDIFICACIÓN — PI-3.3

OCTUBRE 2014 — ESCALA 1/ 5.000

EQUIPO REDACTOR

C.ANDRES + LL.MASIA S.L.P.

LÍMITE DEL PLAN ESPECIAL DEL CASCO HISTÓRICO

LÍMITE DE PROTECCIÓN DE ENTORNO DE IGLESIAS

áreas del PECH

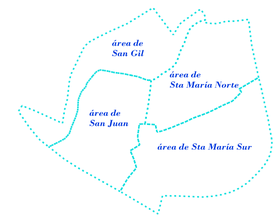

zonas del CASCO HISTÓRICO

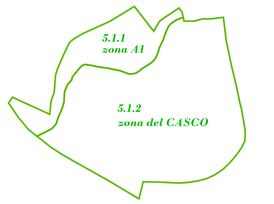

GRADOS DE PROTECCIÓN

- GRADO A
- GRADO B
- GRADO C
- GRADO D

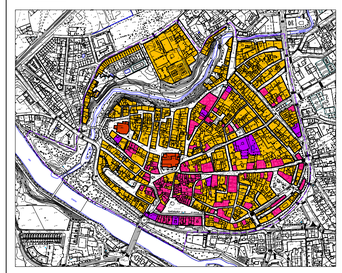

TERCIARIO

- PRIMER ORDEN
- SEGUNDO ORDEN

RED VIARIA

- CALLES Y PLAZAS EXCLUSIVAMENTE PEATONALES
- RED VIARIA PEATONAL CON USO RODADO PARA RESIDENTES Y HORARIO LIMITADO DE CARGA Y DESCARGA

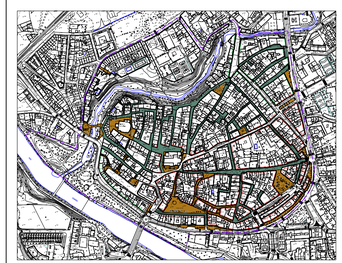

- ZONA DE CULTIVO
- E.L.U.P FLUVIALES

Ilmo. Ayuntamiento de Aranda de Duero

REVISIÓN PLAN GENERAL DE ORDENACIÓN URBANA
INFORMACIÓN

PLANEAMIENTO VIGENTE. PECH		PI-4.1
OCTUBRE 2014		ESCALA 1/ 1.000

EQUIPO REDACTOR

C.ANDRES + LL.MASIA S.L.P.

LÍMITE DEL PECH

RESIDENCIAL CASCO HISTÓRICO 1, UNIFAMILIAR

RESIDENCIAL CASCO HISTÓRICO 2, COLECTIVA

RESIDENCIAL CON TERCIARIO EN PLANTA BAJA

RESIDENCIAL CON EQUIPAMIENTO EN PLANTA BAJA

TERCIARIO

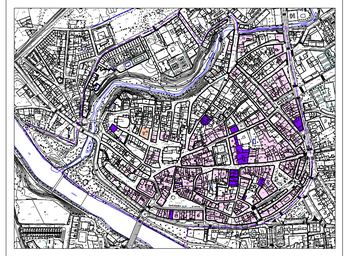

BODEGAS SUBTERRÁNEAS

EQUIPAMIENTO

ZONA VERDE

ZONAS AJARDINADAS

CULTIVOS

SOLARES

ESTADO DE CONSERVACIÓN

EN CONSTRUCCIÓN

MAL ESTADO

RUINA

EDIFICACIONES DE INTERÉS

ELEMENTOS PROTEGIDOS (grado A y B, PECH)

OTRAS EDIFICACIONES de INTERÉS

ESTABLECIMIENTOS TRADICIONALES

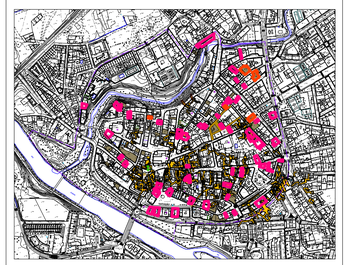

PAVIMENTACIÓN

PEATONAL

COEXISTENCIA

SENDEROS

BOLARDOS RETRÁCTILES

BOLARDOS FIJOS

CAMBIOS DE TRATAMIENTO EN EL PAVIMENTO

EN MAL ESTADO

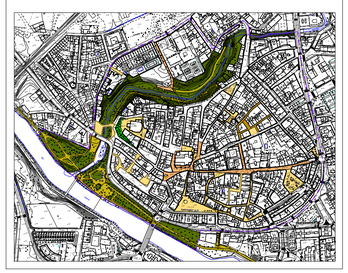

Ilmo. Ayuntamiento de Aranda de Duero

REVISIÓN PLAN GENERAL DE ORDENACIÓN URBANA

INFORMACIÓN

ANÁLISIS CASCO HISTÓRICO		PI-4.2
OCTUBRE 2014		ESCALA 1/ 1.000

EQUIPO REDACTOR

C.ANDRES + LL.MASIA S.L.P.

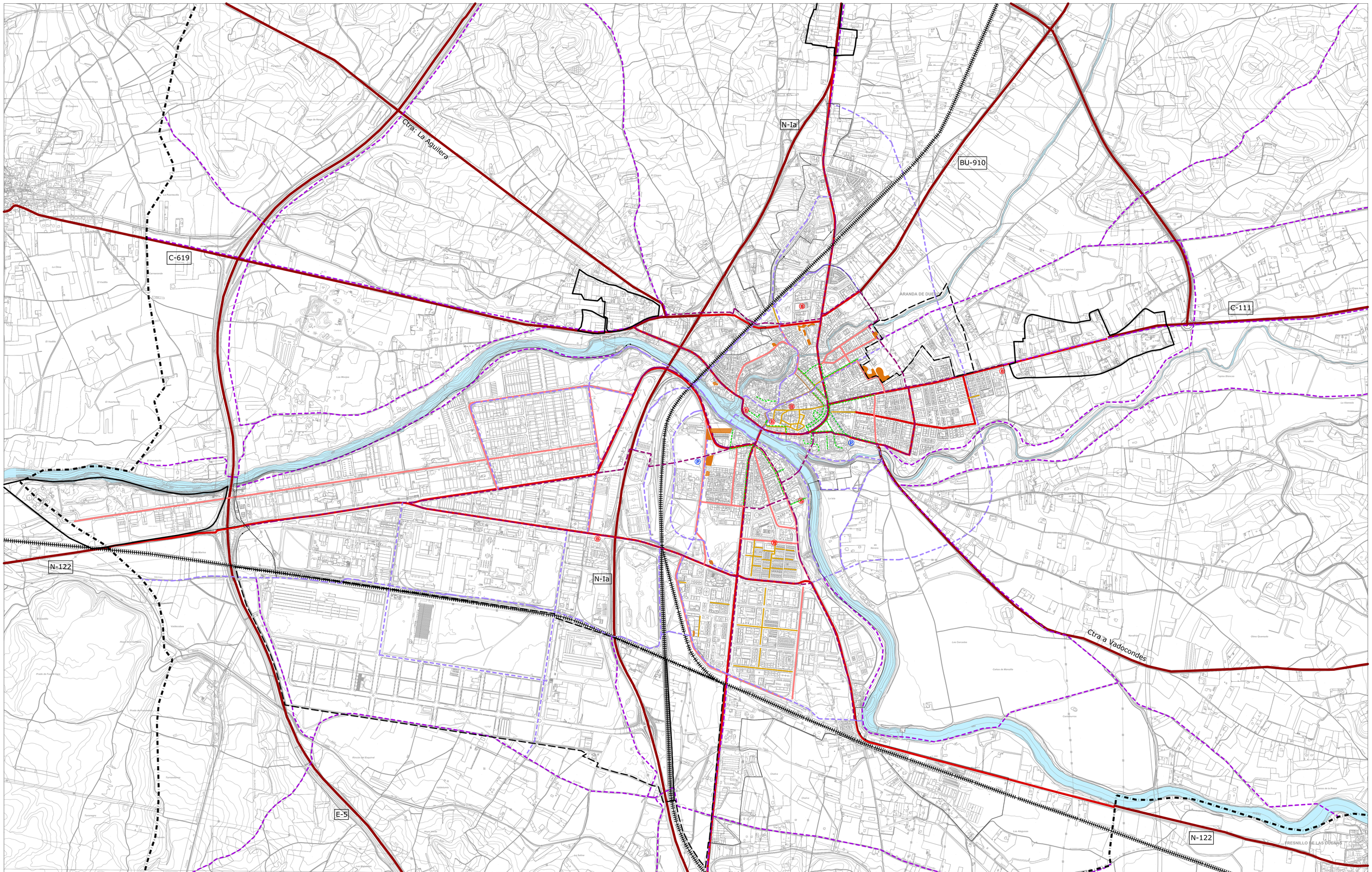

- LIMITE TÉRMINO MUNICIPAL
- LIMITE SUELO URBANO_PLAN 2000
- LIMITE SUELO URBANIZABLE_PLAN 2000
- RIOS
- VIARIO ARTERIAL
- VIARIO PRINCIPAL
- VIARIO COLECTOR
- VIA DE COEXISTENCIA
- VIA PEATONAL
- PARKIN
- AREA ESTACIONAMIENTO TEMPORAL
- ESTACIONAMIENTO REGULADO
- FFCC

RED BICICLETAS

- RED BÁSICA
- RED SECUNDARIA
- RED INTERURBANA
- APARCAMIENTO BICIS



Ilmo. Ayuntamiento de Aranda de Duero

REVISIÓN PLAN GENERAL DE ORDENACIÓN URBANA

INFORMACIÓN

RED VIARIA Y MOVILIDAD — PI-5

OCTUBRE 2014 — ESCALA 1/ 10.000

EQUIPO REDACTOR

C.ANDRES + LL.MASIA S.L.P.

ARANDA DE DUERO

DE CP Viejo

DE CP Nuevo

RED DE ABASTECIMIENTO

DE DEPÓSITO

POZOS

BOMBAS

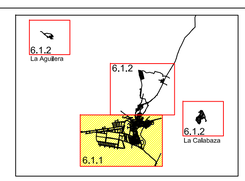

Ilmo. Ayuntamiento de Aranda de Duero

REVISIÓN PLAN GENERAL DE ORDENACIÓN URBANA
INFORMACIÓN

SERVICIOS URBANOS; ABASTECIMIENTO — PI-6.1.1

OCTUBRE 2014 — ESCALA 1/ 8.000

EQUIPO REDACTOR

C.ANDRES + LL.MASIA S.L.P.

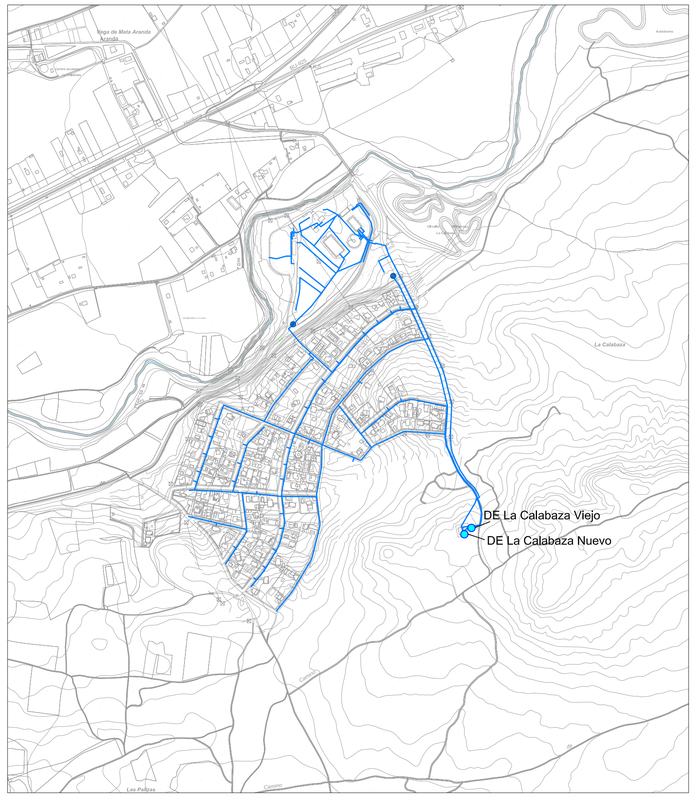

La Calabaza

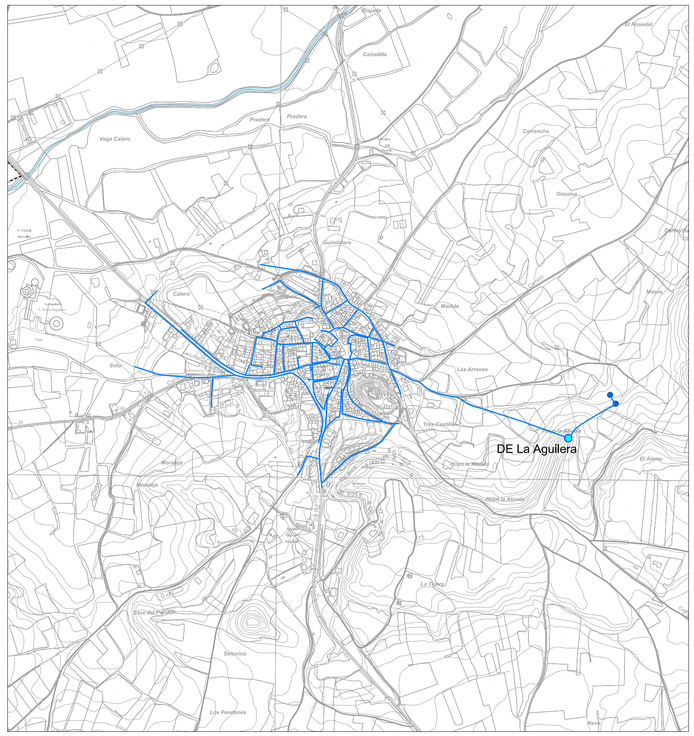

La Aguilera

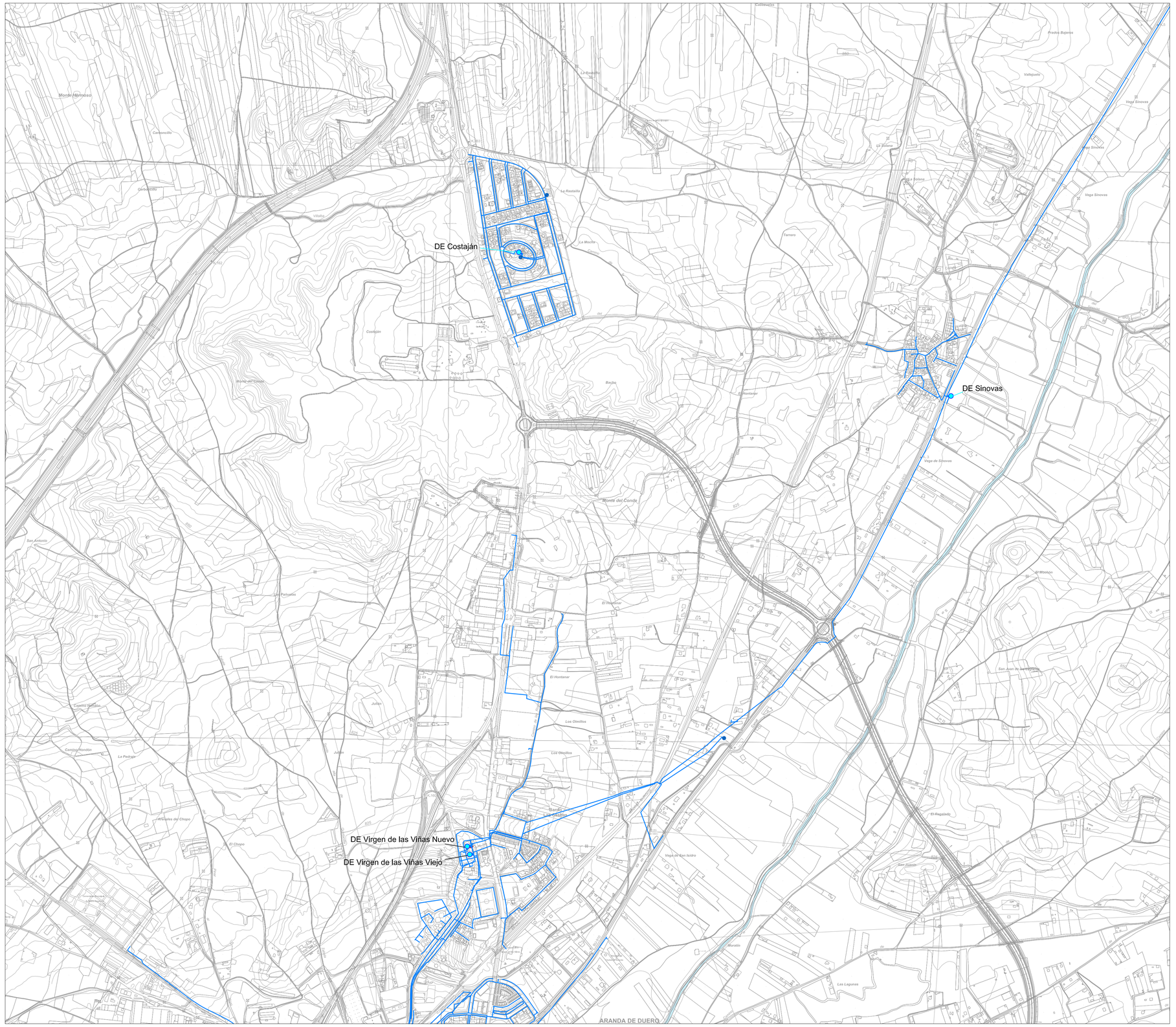

RED DE ABASTECIMIENTO

DE DEPÓSITO

POZOS

BOMBAS

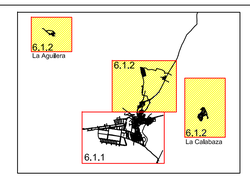

Ilmo. Ayuntamiento de Aranda de Duero

REVISIÓN PLAN GENERAL DE ORDENACIÓN URBANA
INFORMACIÓN

SERVICIOS URBANOS: ABASTECIMIENTO — PI-6.1.2

OCTUBRE 2014 — ESCALA 1/ 8.000

EQUIPO REDACTOR
C.ANDRES + LL.MASIA S.L.P.

Puntos de vertido al río Bañuelos

Puntos de vertido al río Duero

Puntos de vertido al río Arandilla

Punto de vertido

Depuradora

Punto de vertido

Punto de vertido

Depuradora

RED DE SANEAMIENTO

DEPURADORA

PUNTO DE VERTIDO

6.2.2 Sinovas

6.2.2

6.2.2 La Calzadaza

6.2.1

Ilmo. Ayuntamiento de Aranda de Duero

REVISIÓN PLAN GENERAL DE ORDENACIÓN URBANA
INFORMACIÓN

SERVICIOS URBANOS; SANEAMIENTO — PI-6.2.1

OCTUBRE 2014 — ESCALA 1/ 8.000

EQUIPO REDACTOR

C.ANDRES + LL.MASIA S.L.P.

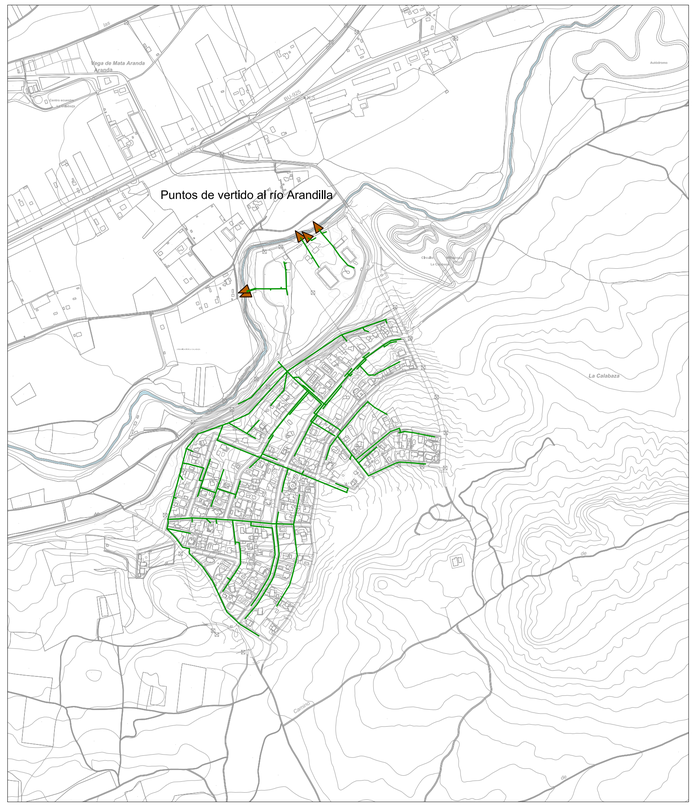

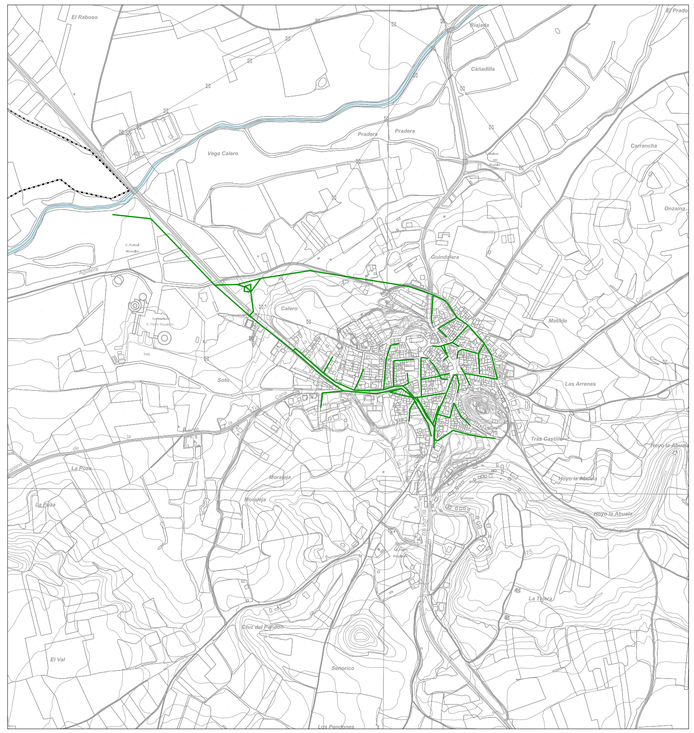



RED DE SANEAMIENTO

DEPURADORA

PUNTO DE VERTIDO

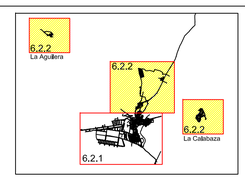

Ilmo. Ayuntamiento de Aranda de Duero

REVISIÓN PLAN GENERAL DE ORDENACIÓN URBANA
INFORMACIÓN

SERVICIOS URBANOS; SANEAMIENTO — PI-6.2.2

OCTUBRE 2014 — ESCALA 1/ 8.000

EQUIPO REDACTOR
C.ANDRES + LL.MASIA S.L.P.

ALTA TENSIÓN

MEDIA TENSIÓN

GASOEDUCTO

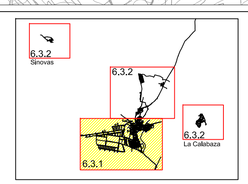

Ilmo. Ayuntamiento de Aranda de Duero

REVISIÓN PLAN GENERAL DE ORDENACIÓN URBANA
INFORMACIÓN

SERVICIOS URBANOS: ELECTRICIDAD — PI-6.3.1

OCTUBRE 2014 — ESCALA 1/ 8.000

EQUIPO REDACTOR

C.ANDRES + LL.MASIA S.L.P.

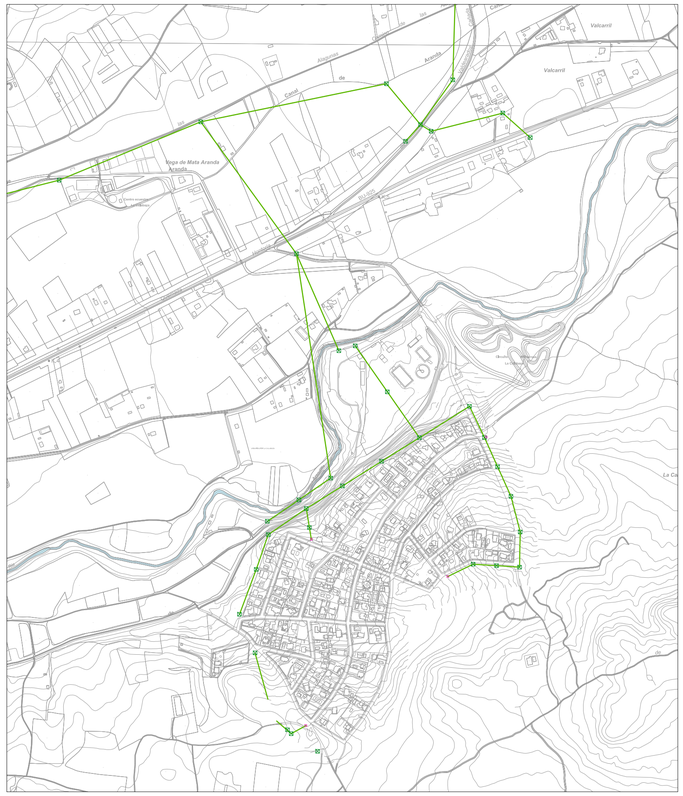

La Calabaza

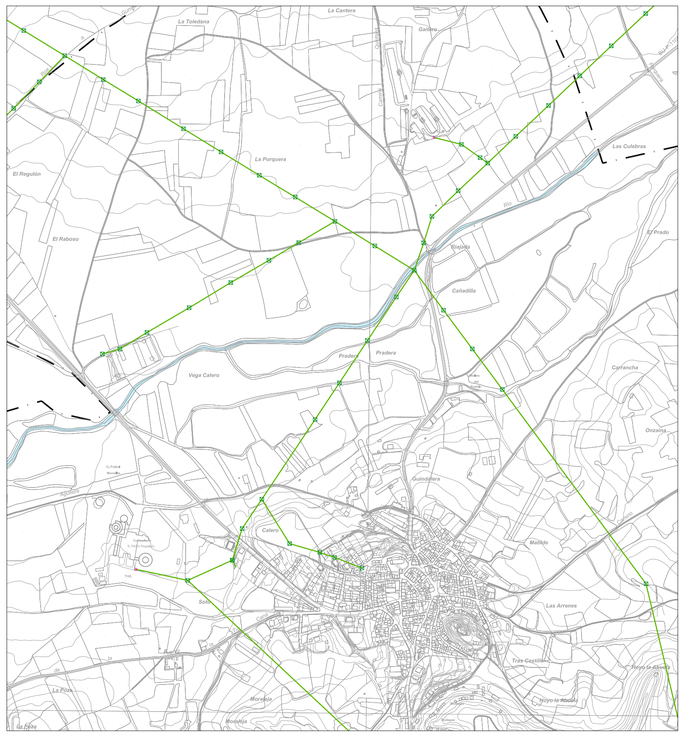

La Aguilera

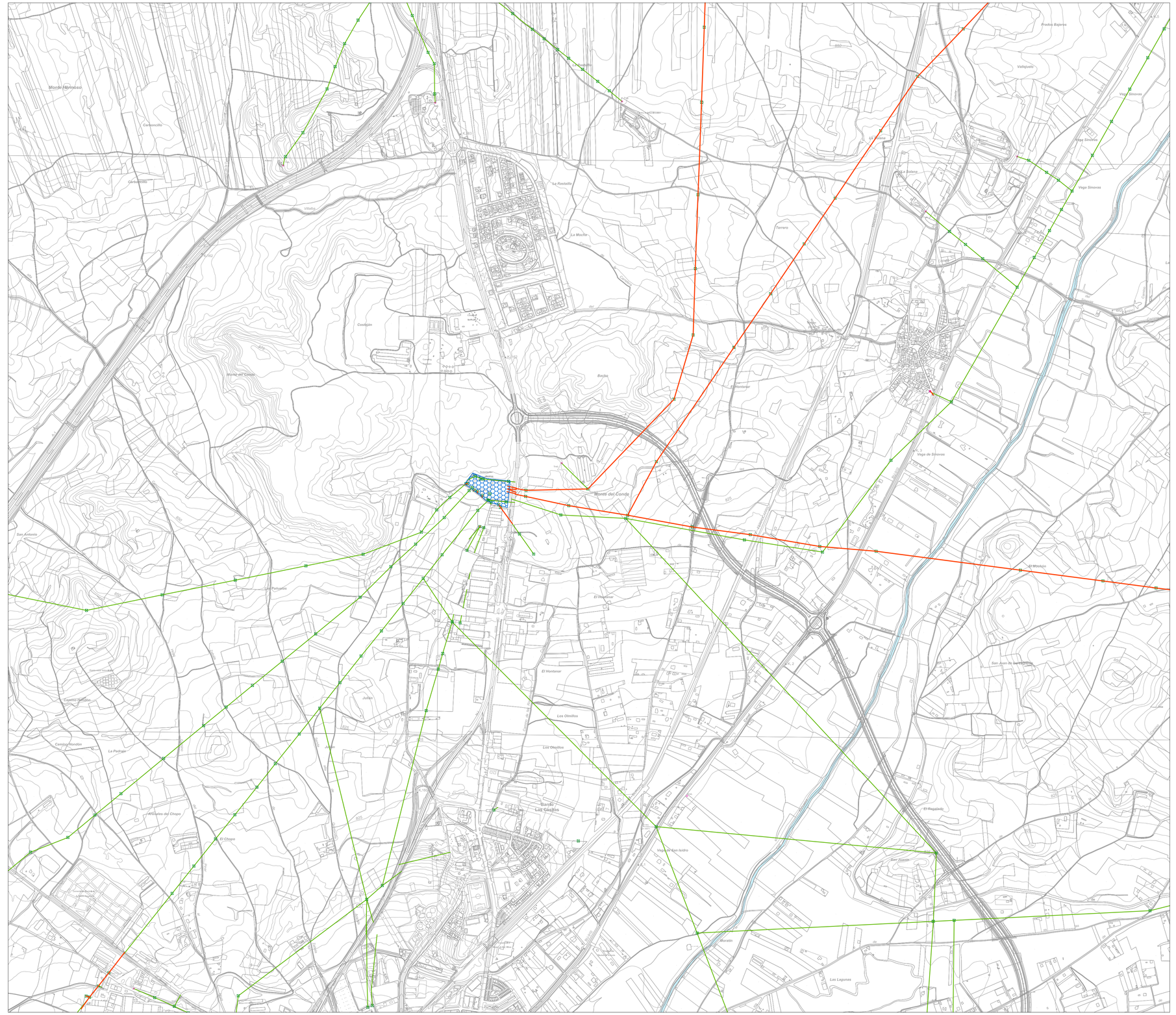

SUBESTACIÓN ELÉCTRICA

ALTA TENSIÓN

MEDIA TENSIÓN

GASOEDUCTO

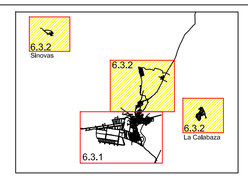

Ilmo. Ayuntamiento de Aranda de Duero

REVISIÓN PLAN GENERAL DE ORDENACIÓN URBANA

INFORMACIÓN

SERVICIOS URBANOS: ELECTRICIDAD — PI-6.3.2

OCTUBRE 2014 — ESCALA 1/ 8.000

EQUIPO REDACTOR

C.ANDRES + LL.MASIA S.L.P.